



BUSKERUD
FYLKESKOMMUNE

UNIVERSITETETS KULTURHISTORISKE MUSEER	
Universitetet i Oslo	
Saksnr. JHL	Kopi
- 9 JUNI 1999	
Ark.: 0620-69	
Saksnr. 99/3313	Dok.nr.: 1

ARKIV

Kulturavdelingen

Kulturvern

Saksbeh: Knut Paasche

Dir. tlf: 32808593

Telefaks: 32808672

Vår ref: 99/994-2 (Oppgis ved henv.)

Arkivkode: 135.656.

Vår dato: 03.06.99

Deres dato:

Deres ref:

Institutt for Arkeologi Kunsthistorie og Numismatikk /
Oldsaksamlingen
Fredriksgate 3
0164 OSLO

Søknad om tillatelse til mindre arkeologisk undersøkelse av gravhaug og slepe på Fekjo, Fløten Gnr. 69/2 Hol kommune.

Buskerud fylkeskommune vil med dette søke om frigivning av en gravhaug samt en del av Nordre Nordmannsslepa på Fekjo, Fløten gnr. 69/2, Hol kommune. Søknaden er foranlediget av to prosjekter som berører dette området. Det ene er et skjøtelsprosjekt som tar sikte på å oppruste kulturminneparken rundt gravfeltet på Fekjo. Dette medfører en omregulering av området der et større areal defineres som spesialområde kultur for å sikre at flere automatisk fredete kulturminner blir en del av kulturminneparken. Det blir også utarbeidet en skjøtelsplan for området.

Buskerud fylkeskommune har også gående et prosjekt om de gamle slepene på Hardangervidda, og den ene av disse - Nordre Nordmannsslepe - som kommer ned fra Ustetind og går til Geilo passerer gjennom gravfeltet.

I forbindelse med disse to prosjektene ønsker vi å foreta en arkeologisk undersøkelse på Fekjo i form av et snitt gjennom den ene gravhaugen og slepa. Forslag til hvor grøfta skal graves er tegnet inn på vedlagt kartkopi etter Bjørn Hougens rapport fra 1923. Målsettingen med undersøkelsen er å se om en kan avgjøre hva som er eldst av gravhaugen og slepa. Er gravhaugen anlagt oppå en eksisterende slepe, eller har slepa kommet til i etter tid? Metodisk ønsker vi å få svar på spørsmålet gjennom dokumentasjon og tolkning av et snitt gjennom haug og slepe. Dersom vi får økonomi i prosjektet kan vi også tenke oss å ta ut pollenserier til hjelp i lagtolkingen.

Samtlige gravhauger ble undersøkt av Bjørn Hougen i 1923, og det ble gjort flere flotte våpenfunn fra vikingtid. I beskrivelsene framgår det at haug nummer 8 kun er berørt gjennom en sjakt midt gjennom haugen. Haugen er avlang og 1,5 meter lang, og enden som ligger inn i slepa er derfor trolig urørt. (Se Hougens rapport s. 18-20.)

Å øke kunnskapene om alderen på slepene er viktig i forvaltningsmessig sammenheng i forbindelse med hvilken vernemessig status slepene skal underlegges. I dag er det vanlig å knytte dem opp til opprettelsen av Kongsberg i 1624 da vestlendingene begynte med en storstilt handelsvirksomhet til Østlandet. Men denne trafikken pågikk sannsynligvis også før 1624, noe bl.a. rettsdokumenter fra 1400-tallet hevder. Det finnes imidlertid ingen data som kan avkreft eller bekrefte dette. På Fekjo har en mulighet til å få belyst dette spørsmålet. I tillegg til den forvaltningsmessige delen vil selvfølgelig ny kunnskap også være av betydning for både forskning og formidling, og da spesielt i forbindelse med kulturminneparken på Fekjo.

I tillegg til selve undersøkelsen ønsker også fylkeskommunen å gjennomføre en fullstendig arkeologisk registrering av alle kulturminnene innenfor området. Flere arkeologiske opplysninger, sammen med et bedre kart over området, vil gi oss bedre muligheter i forbindelse med skjøtsel og formidling av Fekjo-området.

Fylkeskommunen har gjennomført mange nye registreringer på Geilo de siste årene, og Oldsaksamlingen har utført flere arkeologiske utgravninger. Det er etterhvert ønskelig med en sammenstilling av dette materialet, og i denne sammenheng vil også mer informasjon om slepa som en sannsynlig forhistorisk veg gjennom området være av stor interesse. Dessverre har omtalen i media rundt disse undersøkelsene i stor grad vært preget av konflikt, nødgravninger og ødeleggelser. Gjennom en bevist satsning på å gi informasjon tilbake til lokalbefolkningen, har en gjennom disse undersøkelsene mulighet til å snu situasjonen til noe positivt. En mindre forskningsutgravning, som ledd også i et formidlingsprosjekt på Fekjo, vil være et viktig bidrag fra museets side.

Buskerud fylkeskommune tar på seg det faglige ansvaret for undersøkelsen som gjennomføres i nært samarbeid med Oldsaksamlingen. Fylkeskommunen stiller nødvendig utstyr og to arkeologer til gjennomføring i felt, samt påtar seg ansvaret for innlevering av rapport innen en bestemt frist. Ansvaret for arkeologisk kartlegging av området tar fylkeskommunen som et ledd i arbeidet med en skjøtselsplan for området, men vi vil be om å få låne Oldsaksamlingens teodolitt (TC500, samt tilhørende bærbar PC og programvare for en uke).

Vi ønsker å gjøre undersøkelsene så enkle som mulig, og med et lavkost budsjett. For at vi skal klare dette må Universitetets Oldsaksamling selv bidra med utgiftene til å dekke distriktsansvarlig sine utgifter til befaringsmer. Dette kan med fordel kombineres med oppdrag i forbindelse med regulært planarbeid. Dette er oppgaver som må gjennomføres av Bfk og Oldsaksamlingen i dette området denne sommeren uansett. På denne måten vil det ikke bli snakk om nevneverdige merutgifter for Oldsaksamlingen. Vi tenker oss at kartlegging av kulturminneområdet og utgravning kan bli gjennomført medio juni-juli dette år.

Våre ønsker kan oppsummeres slik:

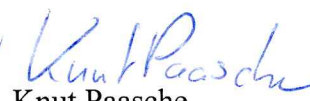
1. Det gis tillatelse til en mindre arkeologisk undersøkelse i form av en grøft gjennom gravhaug nr. 8 (Bjørn Hougen 1923) samt slepa i henhold til kulturminnelovens §11 b. Undersøkelse gjennomføres av Buskerud fylkeskommune i samarbeid med distriktsansvarlig fra Universitetets Oldsaksamling / IAKN.
2. Universitetets Oldsaksamling låner ut sitt oppmålingsutstyr: teodolitt (TC500), stadié samt tilhørende bærbar PC og programvare (PenMap) til Buskerud fylkeskommune for en uke etter nærmere avtale feltsesongen 1999.
3. Universitetets Oldsaksamling bidrar ved undersøkelsen i form av at distriktsansvarlig deltar en dag under utgravningen.
4. Resultatene etter utgravning og opptegning av kulturminneområdet stilles fritt til disposisjon for de ansvarlige både ved Universitetets Oldsaksamling og Buskerud fylkeskommune.

Vi ber om at dette tas opp i neste møte i fornminneutvalget.

Med hilsen


Geir Helgen e f
Fylkeskonservator

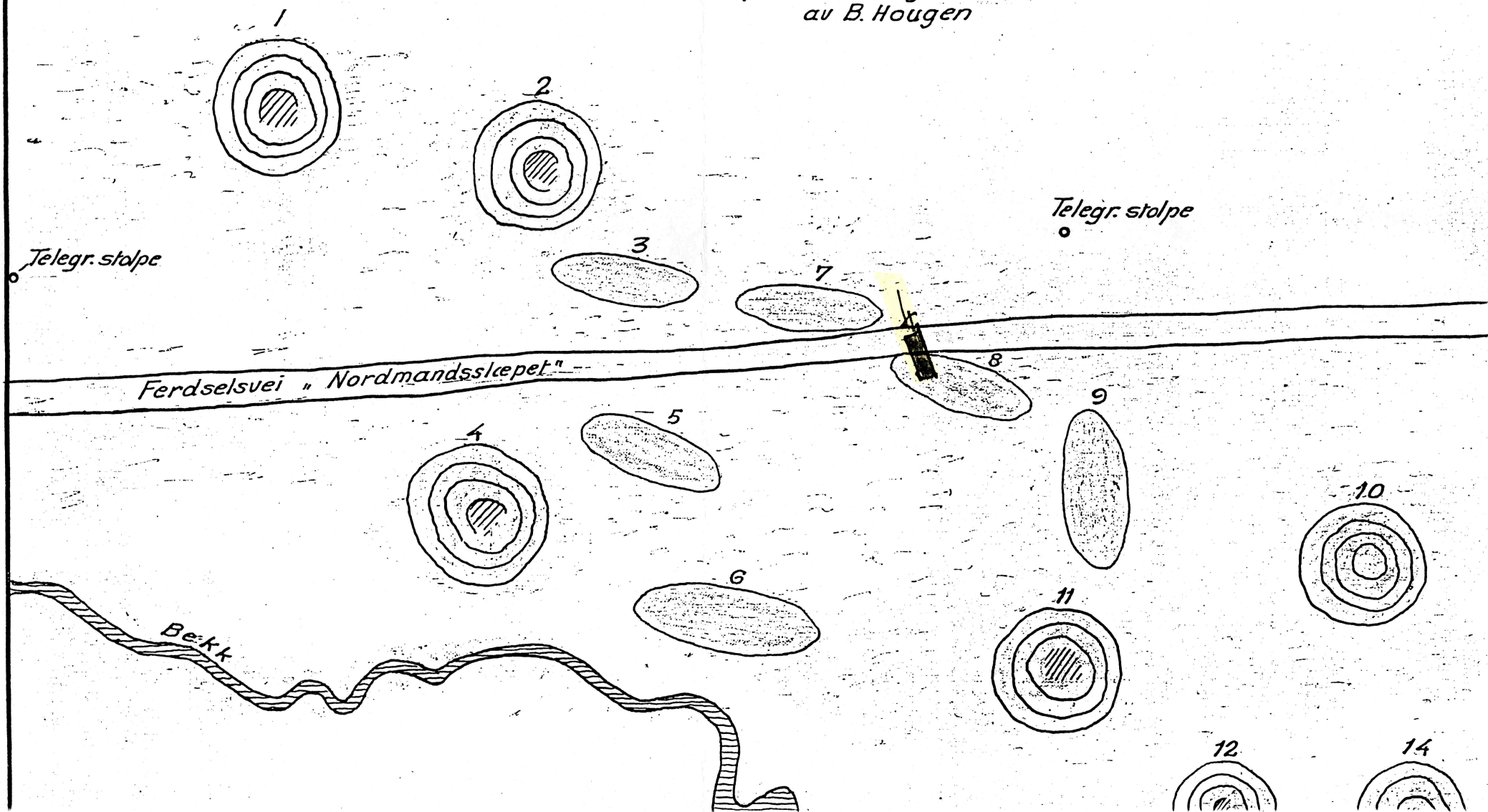

Hilde Roland
Prosjektleder


Knut Paasche
Fylkesarkeolog

Vedlegg: Kopi av felttegning fra Bjørn Hougen i 1923.
Kopi med kartavmerking, ØK-kart over området.
Kopi: Riksantikvaren

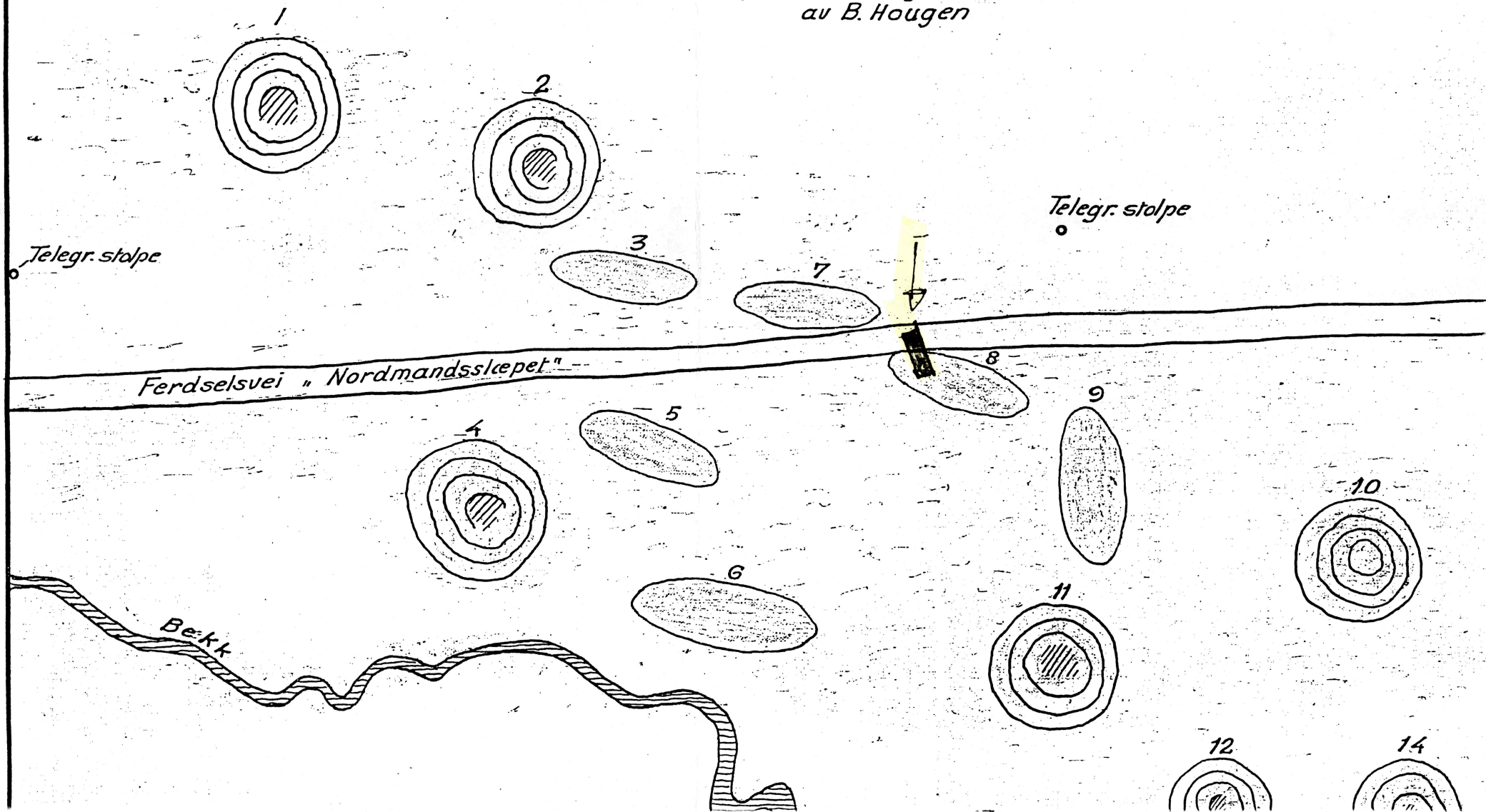
KARTSKISSE
OVER GRAVFELTET PÅ FEKJO I USTEDALEN
(UNDER GÅRDEN FLØTEN, GN. 69, BN 2) HOL S. OG PGD., BUSKERUD

Optatt 25-26 juni 1923
av B. Hougen



KARTSKISSE
OVER GRAVFELTET PÅ FEKJO I USTEDALEN
(UNDER GÅRDEN FLØTEN, GN. 69, BN 2) HOL S. OG PGD., BUSKERUL

Optatt 25-26 juni 1923
av B. Hougen



KARTSKISSE
OVER GRAVFELTET PÅ FEKJO I USTEDALEN
(UNDER GÅRDEN FLØTEN, GN. 69, BN 2) HOL S. OG PGD., BUSKERUL

Optatt 25-26 juni 1923
av B. Hougen

