

28/7-04 T.E. om



**BUSKERUD  
FYLKESKOMMUNE**  
Utviklingsavdelingen

Vår saksbehandler  
Anne Merete Knudsen, tlf 32 80 87 23

Vår dato  
13.07.2004

Deres dato

Vår referanse  
03/02849-4  
714.  
Deres referanse

Asplan Viak AS

Postboks 164  
3571 ÅL

ARKIV

UNIVERSITETETS KULTURHISTORISKE MUSEER		
Universitetet i Oslo		
Saksb. L60	23 JULI 2004	Kopi
Ark.: 0620-66		
Saksnr. 04/7546	Dok.nr.: 7	

**Fjordheim, gnr 66/137, Geilo, Hol kommune - rapport fra kulturminneregistrering**

Planområdet ble arkeologisk registrert 16.06.2004. I tillegg til det området som omfattes av den reguleringsplanen som vi har fått tilsendt, ble det registrert et tilgrensende område øst for planområdet. Dette ble gjort etter anmodning fra Asplan Viak Sør AS.

Det ble funnet tre automatisk fredete kulturminner i området. En tuft av uviss alder ble registrert øst i området. Tuften er merket R1 på vedlagte kart. Omkring 15 m vest for R1 ble det registrert en mulig gravrøys (R2). På en liten forhøyning i terrenget ca. 60 m sør for tuften ble det funnet en kullgrop (R3).

Det ble også funnet 4 kulturminner som antagelig er fra nyere tid. Tre steinstrenger (steingarder) er merket X1, X2 og X3. En rydningsrøys er merket X4.

Vi viser til vedlagte rapport og kart der alle kulturminnene er avmerket.

De automatisk fredete kulturminner har en sikringszone på 5 meter fra kulturminnets ytterkant.

Kullgropen ligger på en tidligere utskilt tomt som foreløpig er ubebygget. Dersom denne tomten skal bebygges, vil det være aktuelt å søke om frigiving av kulturminnet, dvs. dispensasjon etter kulturminneloven § 8.4.

Kulturminnet R2 er en mulig gravrøys, men dette er usikkert. Grunneier opplyser at det på 1960 tallet ble gravd en trase i området av Oslo Lysverker. Røysen kan være oppkastet masse fra denne. Det er nødvendig med en kontrollbefaring for å kunne vurdere dette.

Asplan Viak Sør ved Eirik Øen opplyser at det i denne omgang kun vil bli fremmet reguleringsplan for den delen av planområdet som vi fikk tilsendt 21.10.2003. I dette planområdet ble det ikke observert automatisk fredete kulturminner. Vi har ingen merknader til den foreliggende reguleringsplan.

Vi ber om at følgende framkommer av kommunens endelige vedtak:

*”Dersom det framkommer automatisk fredete kulturminner ved anleggsarbeidet eller annen virksomhet i planområdet, må arbeidet straks stanses og utviklingsavdelingen i fylkeskommunen varsles, jmf. kulturminneloven §8, 2.”*

Når det gjelder det utvidete området, vil vi først kunne behandle dette når det foreligger en reguleringsplan.

POST ADRESSERES TIL AVDELINGEN - IKKE TIL ENKELTPERSONER

Postadresse  
BUSKERUD FYLKESKOMMUNE  
Fylkeshuset  
N-3020 Drammen

Besøksadresse  
Hauges gate 89  
E-postadresse  
Postmottak@bfk.no

Telefon  
32 80 85 00

Telefaks  
32808676

Bankkonto  
2200.07.13523  
Foretaksregisteret  
NO 964 951 373

Vår dato  
13.07.2004Vår referanse  
03/02849-4

Det ble brukt 12 timer til arbeidet, hvorav 7 timer til registrering og 5 timer til etterarbeid. Regningen for arbeidet kr 6.480,- (12 timer a kr 540,-) blir etter anmodning fra Asplan Viak Sør fordelt på tiltakshavere slik:

Faktura på kr 3.480,- adresseres til Svein Fossgard, 14 North Close, Windsor, England

Faktura på kr 1.000,- adresseres til Per O. Bakkegard, 3580 Geili

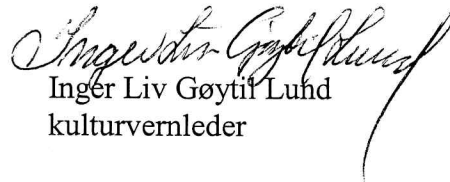
Faktura på kr 2.000,- adresseres til Ole Andreas Tryti Fossgard, Gamleveien 28, 3580 Geilo

Fakturaene sendes Asplan Viak Sør AS, Pb. 164, 3571 Ål

Med hilsen



Åse Klundelien e f  
Fylkeskultursjef



Inger Liv Gøytillund  
kulturvernleder

Vedlegg:

1 Arkeologisk rapport med kart

Kopi til:

Buskerud kommunerevisjon Postboks 4197, 3005 DRAMMEN

Fylkesmannen i Buskerud Postboks 1604, 3007 DRAMMEN

Hol kommune 3576 HOL

Magne Nilsen Her,

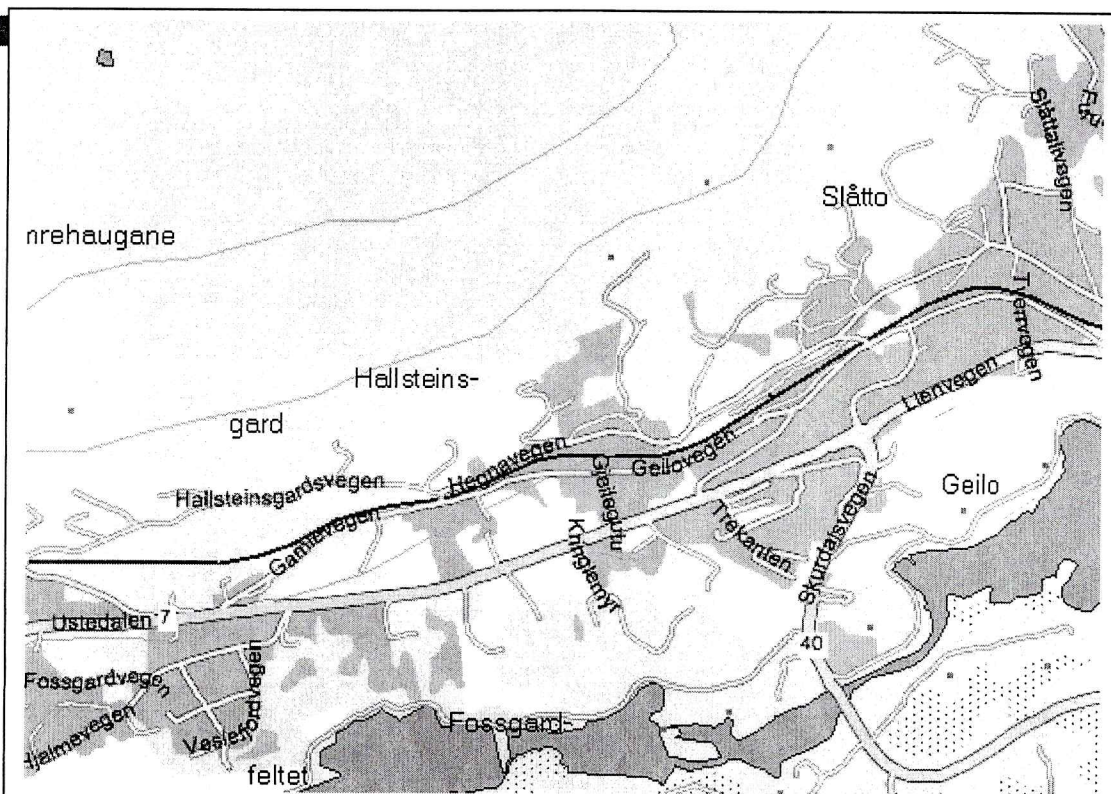
Kopi med vedlegg:

Universitetet i Oslo UKM Pb 6762 St. Olavs plass, 0164 OSLO



RAPPORT FRA KULTURMINNEREGISTRERING

Fylke	Buskerud
Kommune	Hol
Gnr/Bnr, Navn	66/137, Fjordheim
Saksnr	03/02849-2 714
Gjelder	Arkeologisk registrering i forbindelse med varsel om oppstart av bebyggelsesplan for Fjordheim på Geilo
Kartreferanse	M-711-kart: 1516 II, Geilo ØK-kart: BM 059-5-1
Utført dato	16.06.04
Utført av	Mariann Hopen, Buskerud fylkeskommune, Utviklingsavdelingen
Vedlegg	Utsnitt av M-711-kart Utsnitt av ØK-kart Kartutsnitt med plangrense og funn inntegnet



### **Formål og bakgrunn for undersøkelse**

I forbindelse med varsel om oppstart av bebyggelsesplan på Fjordheim på Geilo ble det foretatt en arkeologisk registrering av det aktuelle området. Formålet med befaringa var å undersøke om det eksisterer automatisk fredete kulturminner på stedet. Planområdet ligger mellom RV 7 og Fossgard på kartet ovenfor. Nøyaktig plangrense er inntegnet på vedlagt kart.

### **Tidsbruk og bemanning**

Registreringen ble foretatt 16.06.04 av Mariann Hopen. Det ble brukt 7 timer i felt og 5 timer til etterarbeid. Til sammen 12 timer.

### **Tidligere arkeologiske registreringer**

Det er tidligere registrert et jernvinneanlegg rett sørøst for plangrensas sørøstre hjørne på et lite nes som stikker ut i vannet. I tillegg er det funnet både flint og slagg på Torkelsplassen som ligger sør for området mellom vannet og plangrensa.

### **Topografi**

Planområdet ligger mellom RV 7 og Veslefjorden like vest for Geilo sentrum. I nordvest og vest grenser det mot et boligfelt, i sør mot åker og i øst mot beite. Den sørvestre delen er igjengrodd av bjørk og brennesle og er til dels meget fuktig. Østdelen av området blir nå brukt til beite, den er tørrere og en del større stein er synlig i markoverflata.

### **Registreringer/observasjoner**

Området ble befart visuelt og det ble stukket med jordbor. Det ble funnet tre automatisk fredete kulturminner i beiteområdet. I tillegg ble det funnet tre steinstrenger og ei stor rydningsrøys. Disse er fra nyere tid. Det var også flere mindre samlinger av stein som kan være rydningsrøyser men de ble ikke registrert. Samtlige funn ble målt inn med GPS og plassering ble inntegnet på kart med plangrense. Der ikke noe annet er spesifisert er alle funn innmålt i sentrum av kulturminnet.



### **X 1: Steinstreng**

Ligger ca 50 m sør for boligen rett sør for veien, og har retning nord-sør. Består av stor og små stein. Sørrenden av strengen ble målt inn med GPS.

Koordinater
X: 6710700
Y: 0455542

### **X 2: Steinstreng**

Vestenden av steinstrengen starter ca 40 m sør for garasjen øst for bolighuset ved riksveien og har retning øst-vest. Består av stein av meget forskjellig størrelse. Den fortsetter utenfor planområdet i øst som er en del av det samme beiteområdet. Vestenden av strengen ble målt inn med GPS.

Koordinater
X: 6710728
Y: 0455544

### **X 3: Steinstreng**

Ligger langs gjerdet mellom beite og gjenvokst område ca 80m sørsørvest for bolighuset ved riksveien. Består av store og små stein og har retning langs gjerdet det vil si tilnærmet øst-vest. Sørrenden av strengen ble målt inn med GPS.

Koordinater
X: 6710645
Y: 0455530

### **X 4: Rydningsrøys**

Ligger like øst for gjerdet og ca 20 m nordnordøst for X 3. Består av store og små stein lagt opp omkring en stor jordfast stein.

Koordinater
X: 6710709
Y: 0455516

### **R 1: Tuft**

Ligger helt øst i planområdet omtrent midt i mellom RV 7 og vannkanten. Er østvest-sørnord orientert. Tufta er 10m x 11m i utsrekning. Rundt hele tufta det ei 25-50cm bred grøft som delvis er steinsatt, innafor denne grøfta framstår tufta som en forhøyning med noen trær og en del synlig stein. Det er usikkert hvor gammel tufta er, for å finne en sikrere datering må den undersøkes nærmere med graving.

Koordinater
X: 6710666
Y: 0455582

### **R 2: Gravrøys**

Ligger 15m vest for R 1. Består av stein og humusblandet sand. Den er ca 80cm høy, er 6m i nord-sørretning og 5m i øst-vestretning. Den er helt dekket av torv, det vil si helt ulik rydningsrøysene i området som ikke er overgrodde. I vestkant har den en større inngraving i sida, i øst er det en mindre inngraving. Gravrøysa består av mindre stein, er mer symmetrisk og klart avgrenset enn rydningsrøysene som er mer utflytende i formen og består av stein av meget ulik størrelse

Koordinater
X: 6710664
Y: 0455562

### **R 3: Kullgrop**

Ligger ca 60m sør for R 1 på en liten forhøyning i terrenget. Kullgropa er rektangulær: 2,5m x 3,5m indre mål og 0,7m dyp. Synlig voll kun i nord-nordvest. Har trolig sammenheng med jernvinna som er registrert ved vannet sørøst for planområdet.

Koordinater
X: 6710619
Y: 0455588

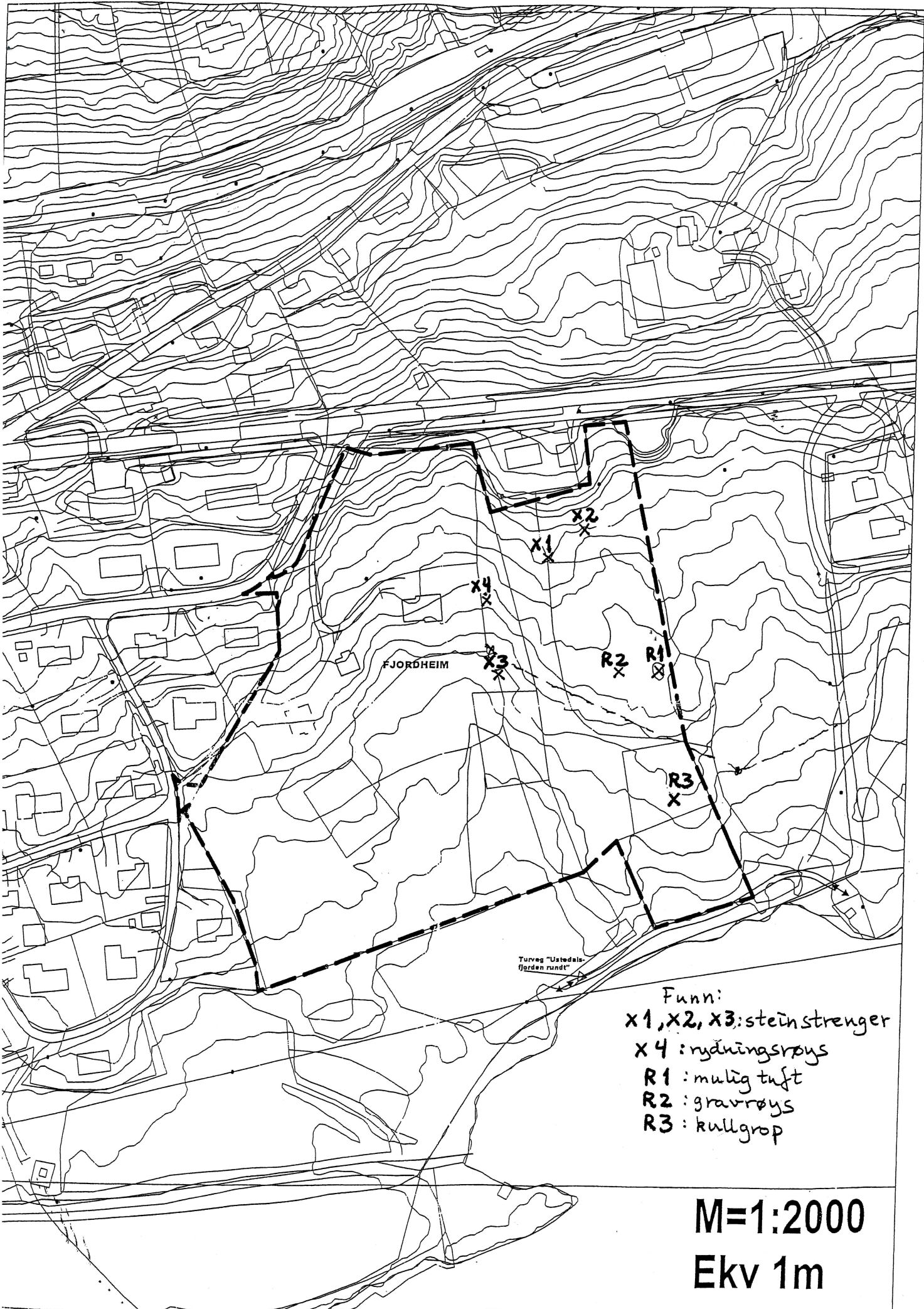
## **Konklusjon**

Kulturminnene som ble funnet som er fra nyere tid er ikke automatisk fredete. Dette gjelder de tre steinstrengene og rydningsrøysa, X 1-4. Funnene er likevel verdt å ta vare på for ettertida da de er en del av et kulturlandskap skapt av jordbruksvirksomhet i flere hundre på stedet. Tufta, R 1, er vanskeligere å plassere i tid, hvis området skal utbygges må den undersøkes nærmere for å få klarlagt både funksjon og alder. Gravrøysa, R 2, og kullgropa, R 3, er automatisk fredete kulturminner som krever en fullstendig arkeologisk undersøkelse før området lengst øst i planområdet kan frigis for bebyggelse.

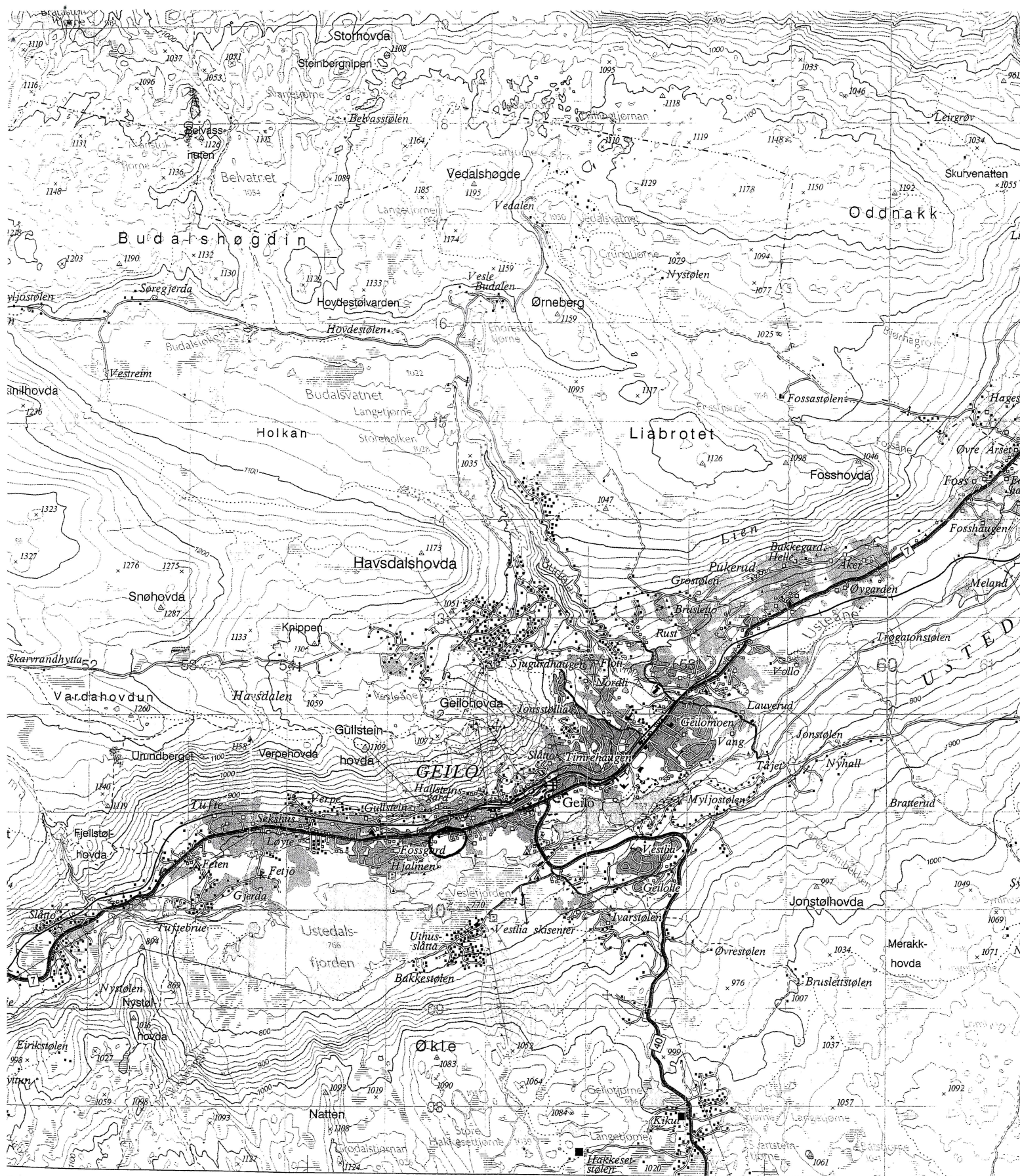
Gol 30.06.04

Mariann Hopen





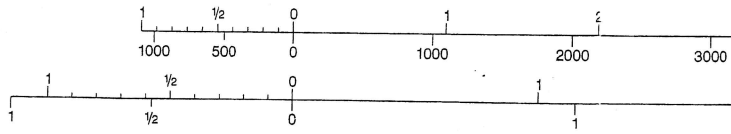




E 52 53 54 10' 55 56 57 58 15' 59 60  
 NGO II 14 KM V  
 HOL  
 DAGALI 18 KM

M711  
 Edition 4 - NOR

MÅLESTOKK 1:50000 SCALE



in etc.  
 ed, shanty.  
 house. Hotel etc.  
 taffed hut

- Motorveg. Motorway.
- Riksveg. Vegnummer. State road. Route marker.
- Fylkesveg. County road.

CONTC  
 /  
 Supp  
 Vertical Datur.  
 Soundings  
 GEODETISK DATUM: WGS84  
 GEODETIC DATUM





RES. PLAN VESTVA  
DEC 2  
SUR 07/1264-7  
BFR ZWJ

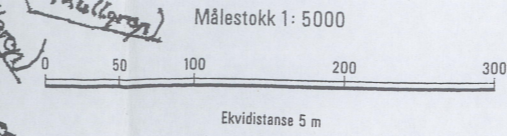
R7  
(Verminne anl.)  
Reg. 4/1961 og  
Pasche -95

R30qR4  
(Funnstet  
Slagg/Plint)  
Reg. 4/1961 og  
Pasche -95  
Saksnr: 99/886-133

455 (GRØDALEN)

- |     |     |                                    |                 |     |                                   |   |
|-----|-----|------------------------------------|-----------------|-----|-----------------------------------|---|
| R   | R   | Fornminne                          | Regul/Pasche 95 | E6  | Riksvog, motorveg                 | Klopp   |
| K   | K   | Freda kulturminne                  |                 | 35  | Riksvog                           | Busslomme, møteplass                          |
| H   | H   | Hage, park                         |                 | 669 | Fylkesveg                         | Vegbom  |
| A   | A   | Allé                               |                 |     | Kommunal bilveg                   | Lita ferje                                    |
| F   | F   | Fylling                            |                 |     | Privat bilveg                     | Kjørbar vad                                   |
| S   | S   | Skjæring                           |                 |     | Annen kjørbare veg                | Kraftoverføring, posisjonsbestemte master     |
| St  | St  | Steinbrott                         |                 |     | Gang-, sykkelveg                  | Kraftoverføring uten posisjonsbestemte master |
| G   | G   | Grustak, sandtak                   |                 |     | Sti, sikkert gjengitt             | Transformator i stolpe                        |
| Stg | Stg | Steingjerde, gruve                 |                 |     | Sti, usikkert gjengitt            | Transformatorstasjon                          |
| Sk  | Sk  | Skigard, trådgjerde                |                 |     | Jernbane, enkeltspor, dobbeltspor | Antennemast                                   |
| Stm | Stm | Støttemur                          |                 |     | Jernbane i tunnel                 | Telefonlinje, posisjonsbestemte stolper       |
| D   | D   | Dam                                |                 |     | Vegbru                            | Telefonlinje, uten posisjonsbestemte stolper  |
| E   | E   | Elveforbygning                     |                 |     | Jernbanebru                       | Pelebunt med lense                            |
| T   | T   | Terskel, tunnelinntak - uttak      |                 |     | Gangbru                           | Sjømerke                                      |
| B   | B   | Begrensningslinje for ryddet areal |                 |     |                                   |   |

- |    |  |
|----|--|
| EL | Kraftoverføring, posisjonsbestemte master    |
| EL | Transformatorstasjon                         |
| T  | Telefonlinje, posisjonsbestemte stolper      |
| T  | Telefonlinje, uten posisjonsbestemte stolper |
| P  | Pelebunt med lense                           |
| S  | Sjømerke                                     |



Merker i rammekanten for UTM-rutenett; Sonebelt 32 V.  
Grensene på kartet er ikke rettsgyldige.  
Fornminner: Registrert

R3 - Kullgrup		
BL060	BM060-5-3	BM060-5-4
BL059-5-2	BM059-5-1	BM059-5-2
BL059-5-4	BM059-5-3	BM059-5-4

HOL BUSKERUD  
GEILO V BM 059-5-1





Asplan Viak AS

Postboks 164  
3571 ÅL

ARKIV

UNIVERSITETS- OG FOLKEMUSEER	
Universitetet i Oslo	
Saksb.	Kopi
260	27 SEPT. 2004
Ark.	0620-66
Saksnr.	04/7546 2.

## Fjordheim , gnr 66 / 137 , Geilo , Hol kommune - kontroll av arkeologisk registrering

Vi viser til vårt brev av 13.07.2004 vedlagt rapport fra arkeologisk registrering.

Vi foretok 08.09.2004 en kontrollbefaring til planområdet for å sjekke to kulturminner som var registrert som usikre objekter.

Tuften R1 i rapporten kan avskrives som automatisk fredet kulturminne. Den rektangulære grøften stammer fra grunnarbeid med en planlagt revefarm. Farmen ble aldri oppført på grunn av manglende lønnsomhet. (Opplysninger gitt av grunneier)

Gravrøysen R2 i rapporten ble visuelt befart, og det ble benyttet jordbor. Røysen består av løs sandjord med noen mindre stein i øvre del, disse er delvis synlige. Røysen har en ujevn form, og det er to store inngravinger i den, henholdsvis mot øst og vest. Røysen er neppe en gravrøys. Antagelig stammer jord- og steinmassen fra graving av en grøft som ble lagt tvers over beitemarka for noen år siden. Grøften som nå er tildekket, ble gravd i forbindelse med anleggsarbeid utført av Oslo Lysverker. (opplysning fra grunneier). Vi avskriver røysen som gravrøys, og den er dermed ikke et automatisk fredet kulturminne.

Under registreringen 16.06.2004 ble det funnet et automatisk fredet kulturminne, en kullgrop. Kullgropen med en sikringsone på 5 meter regnet fra kulturminnets ytterkant er fredet etter kulturminneloven. Kullgropen ligger utenfor det området som omfattes av den reguleringsplanen vi har fått tilsendt.

Vi viser for øvrig til vår uttalelse i brev av 13.07.2004.

Med hilsen

Åse Klundelien e f  
Fylkeskultursjef

Inger Liv Gøytij Lund  
Kulturvernleder

Vår dato  
22.09.2004

Vår referanse  
03/02849-6

---

Kopi til:

Fylkesmannen i Buskerud    Postboks 1604, 3007 DRAMMEN  
Hol kommune                    3576 HOL  
Universitetet i Oslo UKM    Pb 6762 St. Olavs plass, 0164 OSLO