



Riksantikvaren

Postboks 8196 Dep  
0034 OSLO

ARKIV

KULTURHISTORISK MUSEUM Universitetet i Oslo		
Saksb. L160	- 8 AUG. 2007	Kopi
Ark.: 0620-64		
Saksnr. 07/9335	Dok.nr.: 1	

## Søknad om dispensasjon etter kulturminnelovens § 8 fjerde ledd – reguleringsplan for et område tilstøtende Slåttalivegen - gnr 64-65 - Hol kommune - Buskerud fylke - 5 kullgroper - Id-89615/2-6

Buskerud fylkeskommune sender herved ovennevnte reguleringsplan for behandling etter kulturminnelovens § 8, 4. ledd.

**Tiltak:** Reguleringsplan for et område tilstøtende Slåttalivegen, Hol kommune. Planen skal avklare

**Tiltakshaver:** Arkitektkontoret Oddmund Lia A/S, Kompetansesenteret, 3576 Hol.

**Forundersøkelser:** Planområdet ble registrert av Buskerud fylkeskommune høsten 2004 (se vedlagt rapport). Det ble påvist seks kullgroper, samtlige er lagt inn i Askeladden under Id-89615-1, -2, -3, -4, -5, -6. En kullgrop, Id-89615-1 ligger utenfor planområdet.

**Kulturmiljø:** Kullgropene ligger i et område med små høyder og koller, en del berg og blokkmark og noen få og små myrflekker, delvis omgitt av dyrket mark og en temmelig tett hytte- og boligbebyggelse. Vegetasjonen mellom hyttene innenfor planområdet består av furu og bjørkeskog, gras og lyng. Området ligger 825-875 moh, et stykke opp fra dalbunnen i høyde med dagens gårdsbebyggelse.

I nærområdet rundt reguleringsplanområdet er det tidligere registrert en jernframstillingsplass og 6 kullgroper (Id-95399), og funnsteder for slagg f. i åker (Id-9979) og litt nedenfor i SØ en øks av jern fra yngre jernalder (Id-20362). Disse relativt få funnene nede i dalen danner en skarp kontrast til det store kullgrop- og jernvinnefeltet som er registrert høyere opp i dalsida.

Kullgropene ID 89615-2, -3, 4, 5, -6 innenfor reguleringsplanområdet ligger enkeltvis og relativt spredt innenfor hyttetomter (nr 2 og 4-6) eller i den smale vegetasjonsranden i utkanten av området (nr 3) i et allerede tett bebygd område. Fylkeskommunen anbefaler frigivelse av disse kullgropene.

Til kommunen ble det i brev av 26. november 2004 antydnet at fylkeskommunen ville tilrå overfor Riksantikvaren at kullgropene frigis helt uten vilkår om arkeologiske undersøkelser.

POST ADRESSERES TIL AVDELINGEN - IKKE TIL ENKELTPERSONER

Postadresse  
BUSKERUD FYLKESKOMMUNE  
Fylkeshuset  
N-3020 Drammen

Besøksadresse  
Hauges gate 89  
E-postadresse  
Postmottak@bfk.no

Telefon  
32 80 85 00  
Internett  
www.bfk.no

Telefaks  
32808676

Bankkonto  
2200.07.13523  
Foretaksregistre  
NO 964 951 373

Vår dato  
30.07.2007

Vår referanse  
04/00726-11

**Tilråding:** Med tanke på kullgropenes verdi som massemateriale i forhold til kronologiske og geografiske variasjoner, deres relative nærhet til en eller to jernframstillingsplasser og et mulig gravfunn fra yngre jernalder, samt til historisk innmark, vil fylkeskommunen i dag heller tilrå frigivning etter en mindre undersøkelse av kullgropene.

**Frist:** Hol kommune har akseptert utvidet uttalefrist til den 30. august 2007

Med hilsen

  
Inger Liv Gøytii Lund e f  
kulturvernleder

  
Ellen Anne Pedersen  
Arkeolog

Vedlegg:

- 1 Reguleringsplan med kart og bestemmelser
- 2 Rapport fra kulturminneregistrering

Kopi til:

Hol kommune

Kulturhistorisk museum, Universitetet i Oslo

3576 HOL





Postboks 6762 St.Olavspl., 0130 OSLO

# TEGNFORKLARING


PBL § 25 REGULERINGSFORMÅL

VEDLEGG  
Sak: 04/726-10




## 1. BYGGEOMRÅDE

-  OMRÅDE FOR FRITIDSBOLIGER
-  OMRÅDE FOR BOLIGER
- 
- 


## 2. LANDBRUKSOMRÅDE



## 3. OFFENTLIG TRAFIKKOMRÅDE

-  KJØREVEI
-  GANGVEI
- 

## 4. FRIOMRÅDE




## 5. FAREOMRÅDE

-  HØYSPENT JORDKABEL


## 6. SPESIALOMRÅDE

-  PRIVAT KJØREVEI
-  PRIVAT GANGVEI
-  ANNET TRAFIKKOMRÅDE
-  GRØNTOMRÅDE
-  OMRÅDE FOR BEVARING AV LANDSKAP OG VEGETASJON








## 7. FELLESOMRÅDE



## 8. FORNYELSESOMRÅDE



## LINJESYMBOL

-  PLANENS BEGRENSNING
-  FORMÅLSGRENSE
-  EIENDOMSGRENSE
-  EIENDOMSGRENSE SOM SKAL OPPHEVES
-  REGULERT KANT KJØREBANE
-  ADKOMST
-  MERKET SOMMERSTI



AUTOMATISK FREDET KULTURMINNE  
NUMMERERT OG PÅFØRT ID-NUMMER



OMRISS AV EKSIST. BYGNINGER  
SOM INNGÅR I PLANEN



PLANLAGT BEBYGGELSE

KOORDINATFESTET PUNKT

EKVIDISTANSE 5,0 m

MÅLESTOKK 1:1000



# REGULERINGSPLAN FOR ET OMRÅDE TILSTØTENDE SLÅTTALIVEGEN GEILO - HOL KOMMUNE

## SAKSBEHANDLING

VARSEL OM IGANGSAT

1. GANGS BEHANDLING

OFFENTLIG ETTERSYN

2. GANGS BEHANDLING

OFFENTLIG ETTERSYN

KOMMUNESTYRETS V

Dette dokumentet har et for stort format til å kunne skannes i sin helhet.

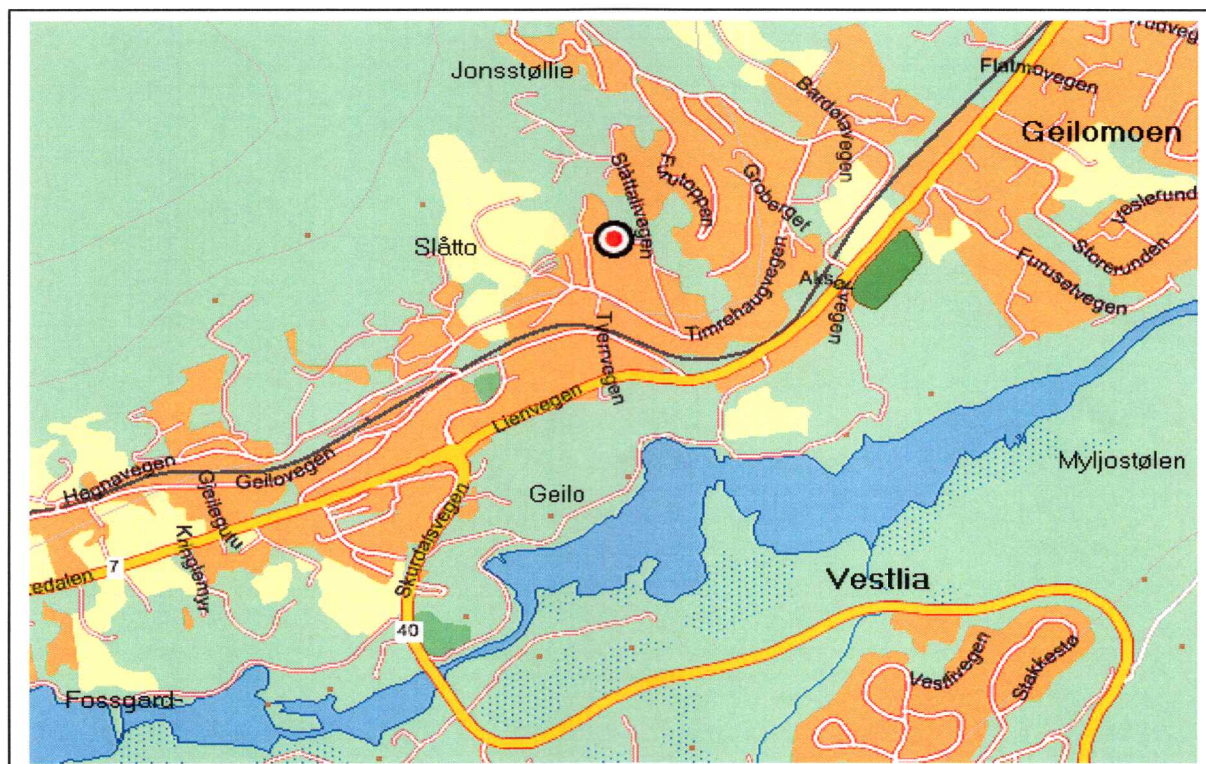
For innsyn ta kontakt med arkivet ved Kulturhistorisk museum:

[postmottak@khm.uio.no](mailto:postmottak@khm.uio.no)

Revisjoner	Dato	Tegn.	Indeks
ENDRET INNTEGNING AV KULTURMINNER, PÅFØRT ID NUMMER	19.03.2007	OL	C
ENDRINGER IHT. VEDTAK I TEKNISK HOVEDUTVALG 05.04.2006	08.09.2006	OL	B
DIV. ENDRINGER	08.07.2005	OL	A
PLANEN ER UTARBEIDET AV:	Dato	Tegn.	
	25.11.2004	Oddmund Lia	
 ARKITEKTKONTORET ODDMUND LIA AS	KOMPETANSESENTERET 3576 HOL Tlf. 32089211 Fax. 32089355		Indeks
	Oppdrag nr.	2002_0031	
Tegning nr.	200	C	

## RAPPORT FRA KULTURMINNEREGISTRERING

<b>Fylke</b>	<b>Buskerud</b>
<b>Kommune</b>	<b>Hol</b>
<b>Gnr/Bnr, Navn</b>	
<b>Saksnr</b>	<b>04/00726-2 714</b>
<b>Gjelder</b>	<b>Arkeologisk registrering i forbindelse med reguleringsplan for området Slåttalivegen</b>
<b>Kartreferanse</b>	<b>M-711-kart: 1516 II Geilo ØK-kart: BM 059-5-2</b>
<b>Utført dato</b>	<b>29.09-01.10.04</b>
<b>Utført av</b>	<b>Mariann Hopen, Buskerud fylkeskommune, Utviklingsavdelingen</b>
<b>Vedlegg</b>	<b>Utsnitt av M-711-kart Utsnitt av ØK-kart med plangrense og funn inntegnet</b>



**Slåttalivegen GEILO**

### **Formål og bakgrunn for undersøkelse**

I forbindelse med reguleringsplan for området Slåttalivegen på Geilo ble det foretatt en arkeologisk registrering av det aktuelle området. Formålet med befaringa var å undersøke om det eksisterer automatisk fredede kulturminner på stedet. På kartet over er stedet for registreringa markert med rødt og på vedlagt ØK-kart er plangrensa inntegnet.

### **Tidsbruk og bemanning**

Registreringen ble foretatt 29.09-01.10.04 av Mariann Hopen. Det ble brukt 2 timer til forarbeid, 18 timer i felt inkludert kjøring og 6 timer til etterarbeid. Til sammen 26 timer.

### **Tidligere arkeologiske registreringer**

I forbindelse med registrering av reguleringsplan for Geilo-Hovda som ligger øst og nordøst for planområdet ble det funnet flere kullgroper. Området rundt Geilo har mange kulturminner spesielt kullgroper som viser at det har foregått en intensiv jernutvinning her i jernalderen. Innenfor det aktuelle planområdet er det ikke tidligere registrert noen kulturminner.

### **Topografi**

Planen som ble befart er avgrenset av eksisterende regulerings- og bebyggelsesplaner. Området som ligger på begge sider av Slåttalivegen er på ca 90 daa og utbygget med fritidsboliger og noen vanlige boliger. Det ligger mellom 825 moh og 875 moh og heller hovedsakelig ned mot sør og sørøst med små høyder og koller. Ellers består området av en del berg og blokkmark og noen få og små myrflekker. Innimellom hyttene og boligene er det små områder med furu og bjørkeskog, gras og lyng.

Så godt som hele området er bebygget med hus og hager rundt disse. I tillegg går det flere veier igjennom området. De eneste stedene der eventuelle kulturminner ikke har gått tapt ved utbygging er rundt hytter og hus med "naturtomt" der noe av den opprinnelige skogsvegetasjonen er inntakt. Det motsatte av "naturtomt" er det et eksempel på øverst i Slåttalivegen. Tomta på vestsida av veien framstår som et stort hull som avgrenses av veien i nordøst og gjerdet i vest. All natur og hytta som lå der før er fjernet fordi det skal bygges en ny og større hytte.

### **Registreringer/observasjoner**

Området ble befart visuelt og det ble stukket med jordbor. Det ble funnet 6 kullgroper. Den første ble funnet like nordvest for planområdet. De andre ble funnet nordøst og øst for Slåttelivegen

Funnene ble målt inn med håndholdt GPS. Funnene er lagt inn i Riksantikvarens database for kulturminner "Askeladden" som lokalitet nr. 89615.

### **Lokalitet nr. : 89615**

#### **R1: Kullgrop, kvadratisk**

Ligger ca. 15 m nordvest for plangrense innenfor reguleringsplanen til Jonsstøllie. Halvtømt stor grop. Halve er tømt til en dybde på 1,2 m, den andre halvdel til en dybde på 0,6 m. Ligger i glissen bjørkeskog i en bakke som heller ned mot nord.

Diameter ytre: 8 m	Koordinater: X 0456722
Indre: 5 m	Y 6711997
Dybde: 1,2 m	Nøyaktighet: +/- 4,4 m

#### **R2: Kullgrop, kvadratisk**

Ligger ca. 60 m sørvest for hytta lengst nord i området og øst for veien opp dit. I bjørk og furuskog på en kant ned til veien. Høy og kraftig voll rundt hele gropa.

Diameter: Ytre: 11 m	Koordinater: X 0456794
Indre: 7 m	Y 6711922
Dybde: 1,3 m	Nøyaktighet: +/- 8,6 m

#### **R3: Kullgrop, kvadratisk**

Kvadratisk grop i bjørkeskog og sørvendt li. Ligger ca. 70 m øst for hytte i nordøstdelen av området.

Diameter: Ytre: 6 m	Koordinater: X 0456903
Indre: 3,5 m	Y 6711876
Dybde: 0,8 m	Nøyaktighet: +/- 4,4 m

#### R4: Kullgrop, kvadratisk

Kvadratisk grop med bratte vegger i bjørkeskog og sørvendt li. Ligger ca. 100 m sør for den samme hytta som R3 ligger øst for og 5 m øst for Slåttalivegen.

Diameter: Ytre: 6 m	Koordinater: X 0456866
Indre: 3,5 m	Y 6711827
Dybde: 1 m	Nøyaktighet: +/- 5,5 m

#### R5: Kullgrop, kvadratisk

Kvadratisk grop fylt av planteavfall i sørøstvendt bakke. Ligger i hyttehage med spredte furuer og bjørker ved hytta som ligger lengst sørøst i området.

Diameter ytre: 5 m	Koordinater: X 0457042
Indre: 3 m	Y 6711642
Dybde: 0,3 m	Nøyaktighet: +/- 4,4m



Figur 1: Kullgrop R5 med hytte i bakgrunnen, tatt mot sørøst.

## R6: kullgrop, kvadratisk

Kvadratisk grop fylt med planteavfall. Ligger på ei lita flate 10 m nordvest for hytte som ligger nordøst for hytta der R5 ble funnet ved.

Diameter ytre: 6 m	Koordinater: X 0457013
Indre: 4 m	Y 6711697
Dybde: uviss	Nøyaktighet: +/- 7,6 m

## Konklusjon

Funnet av kullgropene er en ny bekreftelse på at området rundt Geilo har vært en stor leverandør av jern i forhistorisk tid. Undertegnede lette også grundig etter eventuelle jernvinner som kan finnes på stedet men de ble ikke funnet. I et område som har så mye bebyggelse og veier som dette kan både jernvinner og kullgroper ha gått tapt ved tidligere utbygging.

Alle de 6 kullgropene som ble funnet ved registreringa er automatisk fredete kulturminner. De har en sikringssone rundt seg på minst fem meter, og innenfor denne grensa må det ikke settes i gang noen tiltak som kan skade sikringssonene eller kullgropene.

Drammen 25.11.04

Mariann Hopen