



Asplan Viak AS  
v/ Berit Heitmann Skrindo  
Postboks 164  
3571 ÅL

KOPI  
ARKIV

|  |              |
|--|--------------|
| UNIVERSITETETS KULTURHISTORISKE MUSEER |              |
| Universitetet i Oslo                   |              |
| Saksb.                                 | Kopi         |
| L6U                                    | 17 OKT. 2001 |
| Ark:                                   | 0620-64      |
| Saksnr.                                | Dok.nr.      |
| 01/11624                               | 1            |

**Vedrørende oppstart av planarbeid med omregulering på gnr 64 bnr 3 -  
Såbalstølane , Ustedalen, Hol kommune. Kulturminneregistrering utført.**

Ovennevnte planområde er nå befart. Det ble funnet 2 kullgroper, men hvor bare den ene ligger innenfor foreløpig planavgrensning (se R-1 og R-2 på kartvedlegg). Kullgroper er automatisk fredete kulturminner etter kulturminnelovens §4.


Kullgropene med en sikringsone på 5 meter fra vollens ytterkant kan reguleres til spesialområde bevaring, jmf. plan- og bygningsloven §25.6. I dette tilfelle betyr det at et område på 9 diameter målt fra sentrum av R-1 og 11 diameter på R-2.


Det kan også søkes om dispensasjon fra lov om kulturminner. En slik søknad med begrunnelse skal sendes Buskerud fylkeskommune, kulturavdelingen, men stiles til Riksantikvaren, Postboks 8196 Dep, 0034 OSLO. Dersom en slik søknad blir innvilget, vil fredningen først bli opphevet etter en arkeologisk undersøkelse som må bekostes av tiltakshaver. Normalt skal en slik søknad behandles av Riksantikvaren. Når det gjelder kullgroper er det åpnet for en enklere saksbehandling, men dette må vurderes i hvert enkelt tilfelle. Vi ber tiltakshaver eller Asplan Viak ta kontakt med oss hvis man vurderer å søke om frigivning.

Dersom det under anleggsarbeid i området skulle dukke opp andre fredete kulturminner, må arbeidet straks stanses og kulturavdelingen varsles jf. kulturminneloven § 8.2. Det er også viktig at endelig reguleringskart og reguleringsbestemmelser oversendes kulturavdelingen før disse er oppe til endelig behandling.

Det er brukt 10 arbeidstimer á kr. 465,- i forbindelse med kulturminneregistrering av planen. Faktura for innbetaling på kr 4650,- blir sendt til Asplan Viak fra regnskapsseksjonen snarest.

Med hilsen

  
Sigurd Fjose e f  
seksjonsleder

  
Lars Groseth  
arkeolog

POST ADRESSERES TIL AVDELINGEN - IKKE TIL ENKELTPERSONER

Vår dato  
11.10.2001

Vår referanse  
99/00386-149

---

Vedlegg:

- 1 2 registreringskjema
- 2 Øk-kartkopi

Kopi til:

Fylkesrevisor, her

Magne Nilsen, her

Fylkesrevisor, her

Kopi med vedlegg til:

Hol kommune 3576 HOL

Tor Martin Øyo 3580 GEILO

Universitetet i Oslo UKM Pb 6762 St. Olavs plass, 0164 OSLO

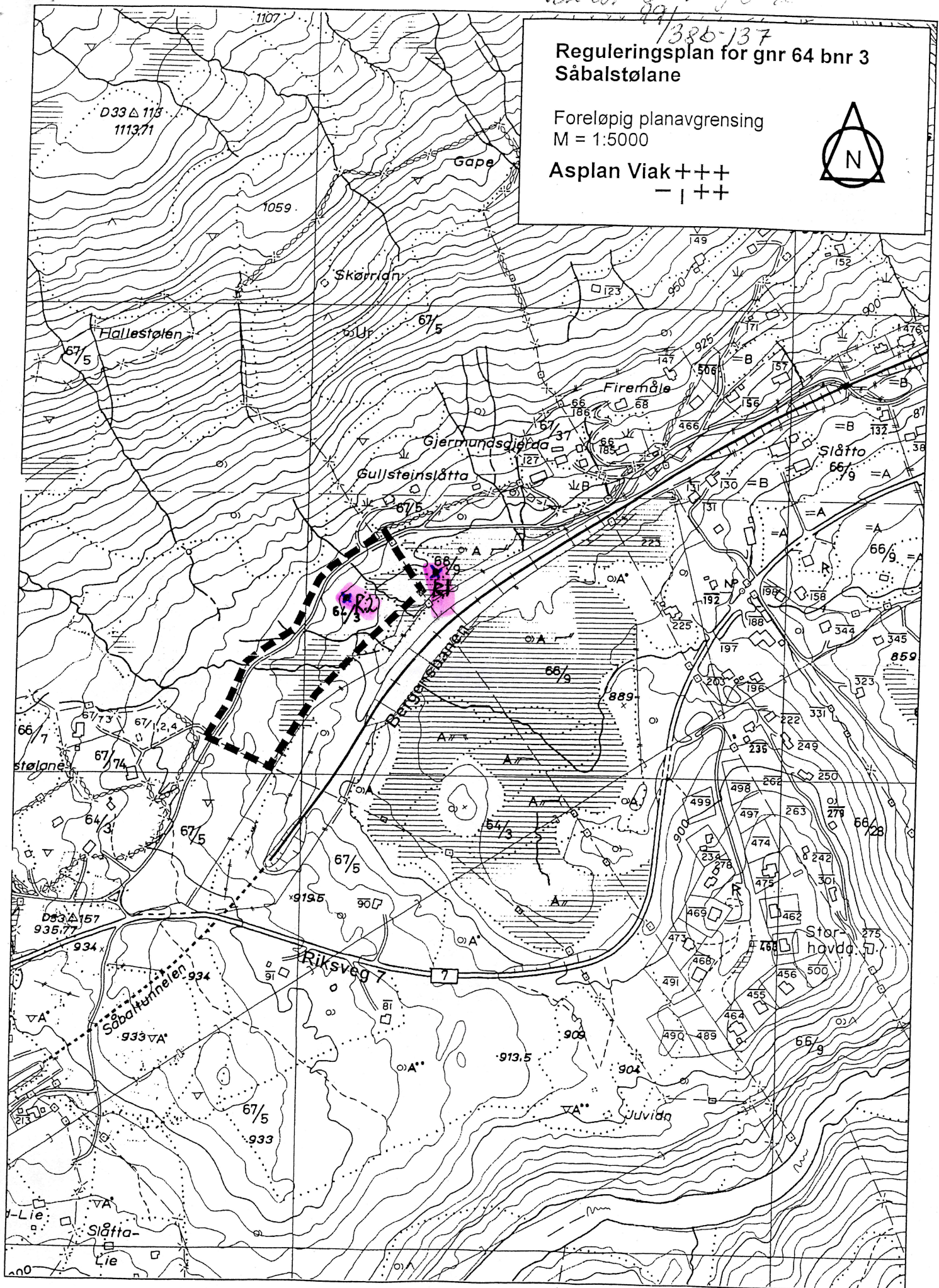
Bl. 09-5-4095-2

1385-137

# Reguleringsplan for gnr 64 bnr 3 Såbalstølane

Foreløpig planavgrensing  
M = 1:5000

Asplan Viak +++  
- | +++



---

---

## AUTOMATISK FREDETE KULTURMINNER

---

---

Fylke: Buskerud                      Kommune: Hol                      Regnr: 0

Gnr: 0                      Gård: 64

Bnr: 0                      Bruk: 3

Gnr: 0                      Gård:

Bnr: 0                      Bruk:

Flyfoto:                      R-x-nr: R-1                      Lokalitet: Såbalstølane

Øk-kart: BL 059-5-4 & 5-2                      Hoh: 895

Fornminnets-art: Kullgrop                      Ant: 1                      Alder: ja/ma

Fornminnets-art:                      Ant: 0

---

### Eieradresse:

Reg.ved: Lise Brekmo, Ståle Hagen                      24.09.01

### Terrengets art:

S-hellende terreng med tettvokst bjørkeskog. Ligger på nedre kant av kolle i ellers myrlandt terreng. Lyng og gress som bunnvegetasjon i ellers blokkrik mark.

### Orienteringsoppgave:

50m.S-S/Ø for kryss vei til Såbalstølane og innkjørsel, bu lengst Ø på Gullsteinslåtta. 70m N-N/Ø for kryss, høyspent og Bergensbanen.

### Art/utstrekning:

### Beskrivelse:

Sirkulær. Prøvestikk med jordbor viste 8cm kullag i bunn. 80cm dybde. Indre diameter på 2m, Diameter på yttervoll: 3.80m. Yttervoll er ikke markert i N-N/Ø.

Tradisjon:                      Fotonr: 0

Litteratur: Buskerud fylkeskommune,                      Pr.sj.nr:  
kulturavdelingen;  
Reguleringsplan for  
Såbalstølane: saksnr. 99/386-105

---

---

## AUTOMATISK FREDETE KULTURMINNER

---

---

Fylke: Buskerud                      Kommune: Hol                      Regnr: 0

Gnr: 0                      Gård: 64

Bnr: 0                      Bruk: 3

Gnr: 0                      Gård:

Bnr: 0                      Bruk:

Flyfoto:                      R-x-nr: R-2                      Lokalitet: Såbalstølane

Øk-kart: BL 059-5-4 & 5-2                      Hoh: 900

Fornminnets-art: Kullgrop                      Ant: 1                      Alder: ja/ma

Fornminnets-art:                      Ant: 0

---

### Eieradresse:

Reg.ved: Lise Brekmo, Ståle Hagen                      24.09.01

### Terrengets art:

S-hellende terreng med tettvokst bjørkeskog. Ligger på kolle i ellers myrlendt terreng. Lyng og gress som bunnvegetasjon.

### Orienteringsoppgave:

40m S/V fra kryss mellom bekk og vei til Såbalstølane. 50m S/V for innkjørsel gnr 67 / bnr 5. 100m N/V for kryss, høyspent og Bergensbanen.

### Art/utstrekning:

### Beskrivelse:

Sirkulær. Prøvestikk viste 23cm kull i bunn. Klart markerte yttervoller - diameter indre: 2.5, diameter yttervoll: 5.40m.

Tradisjon:                      Fotonr: 0

Litteratur: Buskerud fylkeskommune,                      Pr.sj.nr:  
kulturavdelingen;  
Reguleringsplan for  
Såbalstølane: saksnr. 99/386-105