

18/10-04  
T.E.a.u.



**BUSKERUD  
FYLKESKOMMUNE**  
Utviklingsavdelingen

Vår saksbehandler  
Anne Merete Knudsen, tlf 32 80 85 93

Vår dato  
29.09.2004

Deres dato

Vår referanse  
03/02778-9  
714.

Deres referanse

Hol kommune

3576 HOL

ARKIV

UNIVERSITETETS KULTURHISTORISKE MUSEER	
Universitetet i Oslo	
Saksb.	Kopi
LGU	08 OKT. 2004
Ark.:	0620-63
Saksnr.	Dok.nr.:
04/0283	1

## Haugen , gnr 63 / 2 m flere , Havsdalen , Geilo , Hol kommune - rapport fra kulturminneregistrering

Planområdet ble arkeologisk registrert 20.08.2004. Det ble funnet ett automatisk fredet kulturminne, en kullgrop, i planområdet. Kullgropen ligger mellom to hytter i den nordlige delen av planområdet. Rapport fra kulturminneregistreringen følger vedlagt.


Kullgropen er fredet i henhold til kulturminneloven § 4 med en sikringsone på 5 meter regnet fra kulturminnets ytterkant. Kulturminnet skal reguleres til spesialområde med formål bevaring etter plan- og bygningsloven § 25,6.

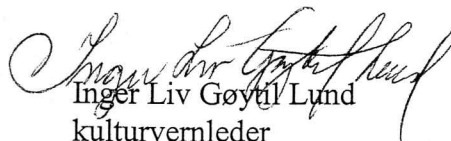
Vi ber om at det fredete kulturminnet blir lagt inn på reguleringsplankartet som spesialområde og at det tas inn i reguleringsbestemmelsene et punkt der kulturminnet (Lokalitet 89361) får status som spesialområde med formål bevaring etter plan- og bygningsloven § 25,6.

Vi ber videre om at det opprettede reguleringsplankartet og reguleringsbestemmelser oversendes oss til godkjenning.

Det ble brukt 8 timer til arbeidet, hvorav 2 timer til forarbeid, 3 timer til selve registreringen og 3 timer til etterarbeid (rapportskrivning). Faktura på kr 4 320,- (8 timer a kr 540,-) sendes fra regnskapsseksjonen med det første.

Med hilsen

  
Åse Klundelien e f  
fylkeskultursjef

  
Inger Liv Gøyth Lund  
kulturvernleder

Vedlegg:

1 Arkeologisk rapport med kart

POST ADRESSERES TIL AVDELINGEN - IKKE TIL ENKELTPERSONER

Postadresse  
BUSKERUD FYLKESKOMMUNE  
Fylkeshuset  
N-3020 Drammen

Besøksadresse  
Hauges gate 89  
E-postadresse  
Postmottak@bfk.no

Telefon  
32 80 85 00

Telefaks  
32808676

Bankkonto  
2200.07.13523  
Foretaksregisteret  
NO 964 951 373

Vår dato  
29.09.2004

Vår referanse  
03/02778-9

---

Kopi til:

Buskerud kommunerevisjon	Postboks 4197, 3005 DRAMMEN
Fylkesmannen i Buskerud	Postboks 1604, 3007 DRAMMEN
Magne Nilsen	Her,
Kopi med vedlegg:	
Universitetet i Oslo UKM	Pb 6762 St. Olavs plass, 0164 OSLO

## RAPPORT FRA KULTURMINNEREGISTRERING

<b>Fylke</b>	<b>Buskerud</b>
<b>Kommune</b>	<b>Hol</b>
<b>Gnr/Bnr, Navn</b>	<b>63/2 m fl, Haugen, Havsdalen</b>
<b>Saksnr</b>	<b>03/02778-2 714</b>
<b>Gjelder</b>	<b>Arkeologisk registrering i forbindelse med bebyggelsesplan, uttalelse.</b>
<b>Kartreferanse</b>	<b>M-711-kart: 1516 II, Geilo ØK-kart: BM 059-5-1</b>
<b>Utført dato</b>	<b>20.08.04</b>
<b>Utført av</b>	<b>Mariann Hopen, Buskerud fylkeskommune, Utviklingsavdelingen</b>
<b>Vedlegg</b>	<b>Utsnitt av M-711-kart Utsnitt av ØK-kart med plangrense Plankart med funn</b>



### **Formål og bakgrunn for undersøkelse**

I forbindelse med bebyggelsesplan for del av gbnr 63/2 med flere ble det foretatt en arkeologisk registrering av det aktuelle området. Formålet med befaringa var å undersøke om det eksisterer automatisk fredede kulturminner på stedet. Den røde ringen på kartet over viser stedet for registreringa, vedlagt plankart viser eksakte grenser for planen. I følge Asplan Viak foreligger det flere forslag til denne planen. Registreringen ble utført på det området som vedlagt plankart med funn viser.

### **Tidsbruk og bemanning**

Registreringen ble foretatt 20.08.04 av Mariann Hopen. Det ble brukt 2 timer til forarbeid, 3 timer i felt inkludert kjøring og 3 timer til etterarbeid. Til sammen 8 timer. Med på befaringa var også Paul Coucheron.

### **Tidligere arkeologiske registreringer**

Det er tidligere registrert flere kulturminner i nærheten av området. De fleste er kullgroper og konsentrasjonen av disse ligger øst for Budøla øst for planområdet og sør for Nye Havsdalsveien sørøst for planområdet. Innenfor planområdet er det ikke tidligere registrert noen kulturminner.

### **Topografi**

Området som ble befart ligger i ei sørøstvendt li og avgrenses i sørøst mot Havsdalsveien. Det ligger flere hytter innenfor planområdet og det går en vei inn i området fra nordøst. Terrenget heller overveiende ned mot sørøst men har også en del bergknauser med enkelte små myrer innimellom. Vegetasjonen består hovedsakelig av bjørkeskog.

Området var gjennomgravd på kryss og tvers. Paul Coucheron fortalte at dette hadde skjedd de siste 3-4 årene i forbindelse med legging av nye vann- og kloakksystemer.

### **Registreringer/observasjoner**

Området ble befart visuelt og det ble stukket med jordbor. Det ble funnet ei kullgrop. Gropa ble målt inn med håndholdt GPS og plassering ble inntegnet på kart.

## Idnr. 89361: Kullgrop

### R1: Kullgrop

Rektangulær grop, ligger på toppen av en liten kulle i bjørkeskog mellom to hytter. Ligger på tomt 63/50, 3 m nordøst for grense til 63/73 og 10 m nordøst for hytte på tomt 63/73.

Diameter ytre: 5,5 m x 4 m	Koordinater: X 0456003
Indre: 3 m x 1,5 m	Y 6713028
Dybde: 0,6 m	Nøyaktighet: +/- 5,6 m

Figur 1 kullgrop R1



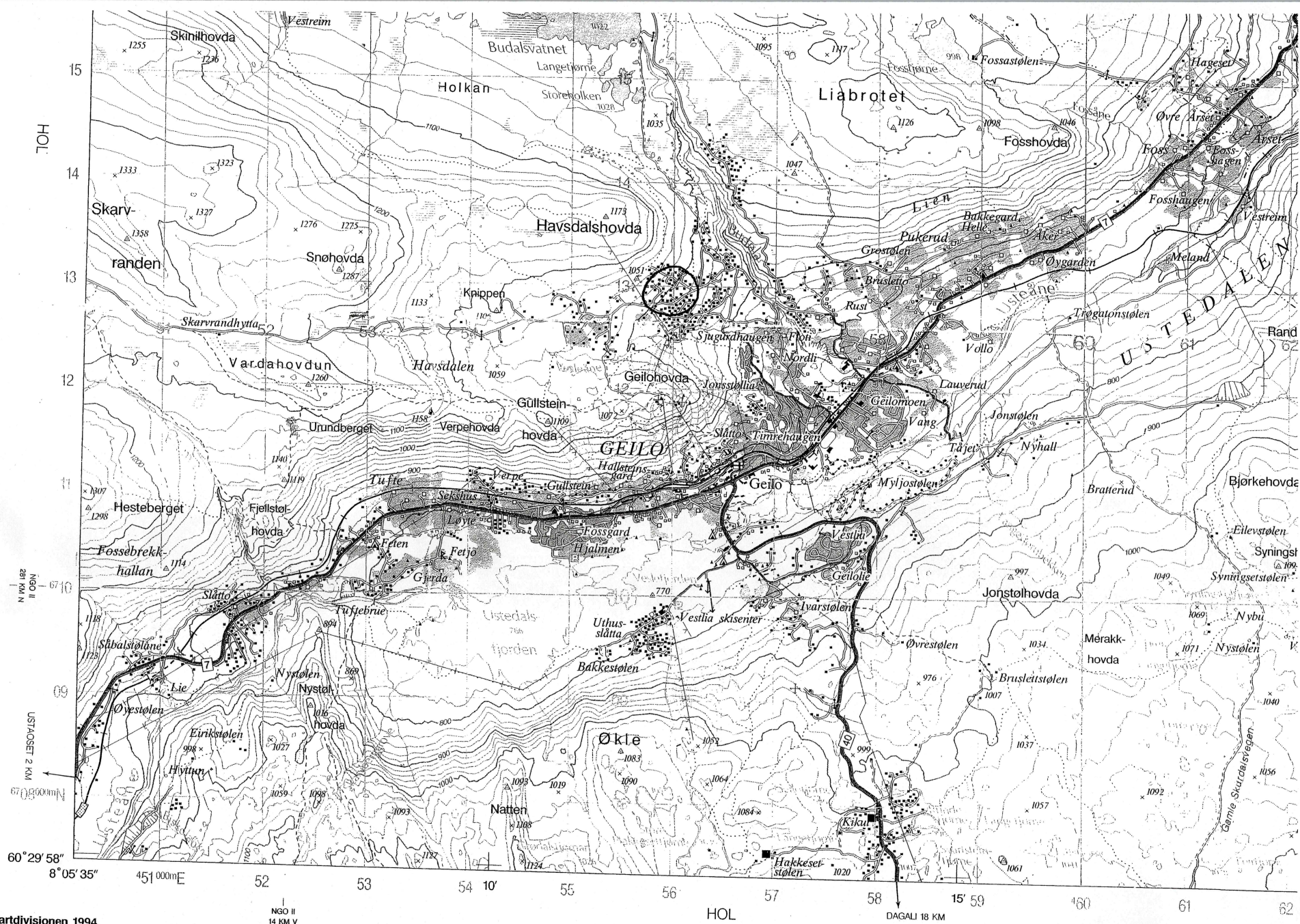
## **Konklusjon**

Funnet av kullgropa er en ny bekreftelse på at området rundt Geilo har vært en stor leverandør av jern i forhistorisk tid.

Den ene kullgropa som ble funnet ved registreringa er et automatisk fredet kulturminne. Den er plassert slik at det er lite trolig at det vil bli noen byggeaktivitet i umiddelbar nærhet . Den har en sikringssone rundt seg på fem meter, og innenfor denne grensa må det ikke settes i gang noen tiltak som kan skade sikringssona eller kullgropa.

Drammen 23.09.04

Mariann Hopen

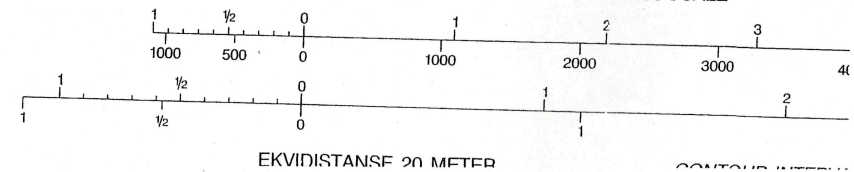


© Statens kartverk, Landkartdivisjonen 1994.  
 Norwegian Mapping Authority.  
 Ajour pr. 1992. Tidligere utgave 1981.  
 Updated 1992. Previous edition 1981.

Geilo 1516 II

M711  
 Edition 4 - NOR

MÅLESTOKK 1:50000 SCALE



Stor bygning. Bolighus. Hytte, koie.  
 Dominant building. Dwelling house. Cottage, cabin etc.



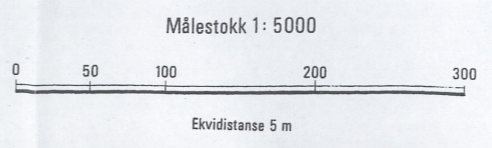
Reguleringsplan:  
 Havsdalen  
 gbnr. 56/4  
 Saksnr.: 03/02578-2  
 R1 (Kullgropp)  
 R2 (Kullgropp)  
 Reg. av Erikson og Nord, 2003

R1-R (Kullgropp)  
 Kulturminnesreg.  
 utført av Dyrnes  
 og Roland, 2000

BM 060-5-3

Reguleringsplan  
 for Geilo-Hovda  
 Saksnr.: 99/386-196  
 Juli 2002  
 LCH.  
 R20-R28, R30-R32,  
 R36-R39, R41-R42  
 → Kullgropper  
 X1 - Grøp

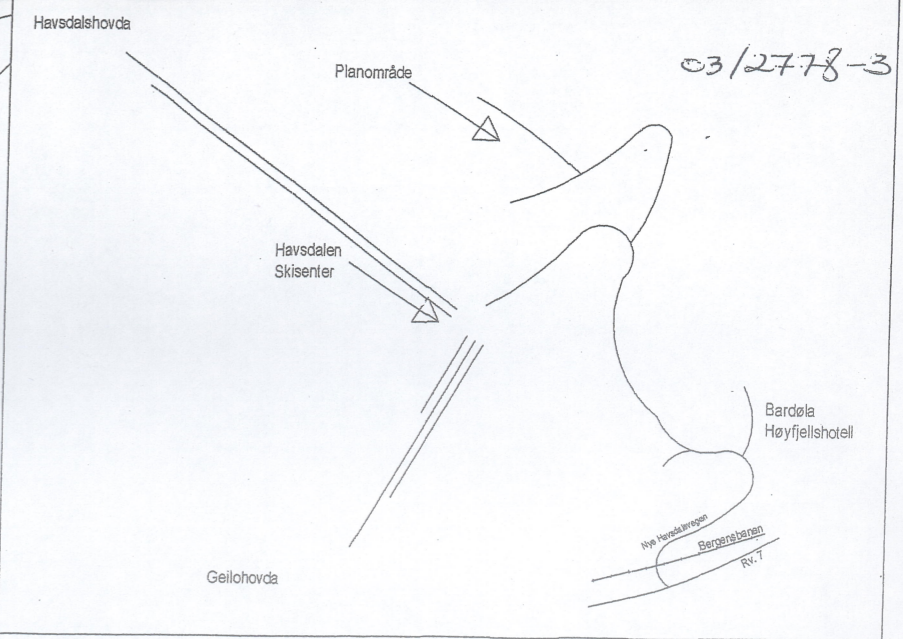
- |   |   |  |  |
|---|---|--|--|
| stein, stor, liten<br>e område<br>d i dagen<br>ir | <ul style="list-style-type: none"> <li>(R) Fornminne</li> <li>(K) Freda kulturminne</li> <li>(H) Hage, park</li> <li>(A) Allé</li> <li>(F) Fylling</li> <li>(S) Skjæring</li> <li>(G) Grøp</li> </ul> | <ul style="list-style-type: none"> <li>E6 Riksveg, motorveg</li> <li>35 Riksveg</li> <li>669 Fylkesveg</li> <li>Kommunal bilveg</li> <li>Privat bilveg</li> <li>Annen kjørbar veg</li> </ul> | <ul style="list-style-type: none"> <li>Klopp</li> <li>Busslomme, moteplass</li> <li>Vegbom</li> <li>Lita ferje</li> <li>Kjørbart vad</li> <li>Kraftoverføring, posisjonsbestemte master</li> </ul> |
|---|---|--|--|



BL060	BM060	
	BM060-5-3	BM060-5-4

X283 200  
 Y-9600





# Reguleringsplan for del av 063/002 m.fl. Havsdaalen - Geilo

Hol kommune

Med grunn, R1 inntegnet

## TEGNFORKLARING

### PBL §25. REGULERINGSFORMÅL

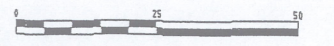
- 1. BYGGEOMRÅDER (PBL §25, 1.ledd nr. 1)
  - FRITIDSBEBYGGELSE
- 6. SPESIALOMRÅDE (PBL §25, 1.ledd nr. 6)
  - PRIVAT VEG

### STREKSYMBOLER M.V.

- PLANENS BEGRENSNING
- GRENSE FOR REGULERINGSFORMÅL
- TOMTEGRENSE
- KANT KJØREBANE
- BYGGEGRENSE
- PUNKT SOM SKAL LIGGE INNENFOR HOVEDHYTTAS GRUNNMUR
- ADKOMST FRA VEG
- T1 - T3 TOMTENUMMERERING
- ANBEFALT HOVEDMØNERETNING
- EKSISTERENDE BEBYGGELSE

Kartgrunnlag: Digitalt, kommunalt kart.

Planen er tegnet i AutoCad 2000/  
NovaPoint 5




EKVIDISTANSE: 5 M  
MÅLESTOKK: 1:1000

SAK.NR.	REVIDERING GJELDER	SIGN:	DATO:
0037/04	Revidert iht. vedtak i teknisk hovedutvalg 17.03.2004	EiØ	13.04.04

SAKSBEHANDLING IFLG. PLAN- OG BYGNINGSLOVEN		SIGN:	DATO:
KUNNGJØRING OM OPPSTART	(tilleggsvarsling 23.10.03)	EiØ	04.09.03
1. GANGS BEHANDLING I PLANUTVALGET			
UTLEGGING TIL OFFENTLIG ETTERSYN I PERIODEN			
2. GANGS BEHANDLING I PLANUTVALGET			
EVT. NYTT OFFENTLIG ETTERSYN I PERIODEN			
VEDTAK I KOMMUNESTYRET			

**Asplan Viak** +++  
- | ++  
Asplan Viak AS  
Postboks 164  
3570 Ål  
Tlf: 32 08 65 80  
Fax: 32 08 48 09  
E-post: aal@asplanviak.no  
**08.12.2003**  
P.nr.: 104814  
EiØ



## Enkeltminne - 89361-1 - Arkeologisk enkeltminne - Kullgrop -

### Klassifisering

**Kategori:** Arkeologisk enkeltminne    **Art:** Kullgrop  
**Opprinnelig funksjon:** Industri, fremstilling, produksjon.  
**Hovedgruppe:** Sekundærnæringer

### Stedfesting

**Fylke:** Buskerud  
**Kommune:** Hol

### Datering

**Datering:** Jernalder    **Metode:** Typologisk  
**Eksakt datering:**    **Kvalitet:** Sannsynlig

### Detaljer

#### Beskrivelse:

R1: Kullgrop Rektangulær grop, ligger på topp av liten kolle i bjørkeskog mellom to hytter. Ligger på tomt 63/50, 3 m nordøst for grense til 63/73 og 10 m nordøst for hytte på tomt 63/73.  
Diameter ytre: 5,5 m x 4 m Indre: 3 m x 1,5 m Dybde: 0,6 m Koordinater: X 0456003 Y 6713028  
Nøyaktighet: +/- 5,6 m

### Tilhørende lokalitet

R 89361 Kullgropfelt  
L R 1 Kullgrop AUT

[Eksporter](#)[Endre](#)[Slett](#)

### Sammendrag enkeltminne

**Vernestatus:** Automatisk fredet  
**Lovgrunnlag:** Kulturminneloven av 1978  
**Paragraf:** 4  
**Tilstand:** Intakt  
**Tilstandsdato:** 20.08.2004

**Lokalitet - 89361 - Arkeologisk lokalitet - Havsdalen****Klassifisering**

<b>Kategori:</b>	Arkeologisk lokalitet	<b>Art:</b>	Kullgropfelt
------------------	-----------------------	-------------	--------------

**Stedfesting**

<b>Fylke:</b>	Buskerud	<b>ØK-kart:</b>	BM059-5-1
<b>Kommune:</b>	Hol	<b>1:50.000 kart:</b>	1516 II, GEILO
<b>Gårdsnavn:</b>	Haugen		

**Eiendomsopplysninger**

<b>Kommune:</b>	Hol	<b>Festenr:</b>	0
<b>Gnr:</b>	63	<b>Seksjonsnr:</b>	0
<b>Bnr:</b>	2		

**Oppretting og ansvar****Registert**

<b>Dato:</b>	20.08.2004	<b>Ansvarlig etat:</b>	Buskerud fylkeskommune
<b>Utført av:</b>	Mariann Hopen	<b>Instans:</b>	Buskerud fylkeskommune
<b>Registreringstype:</b>	Bebyggelsesplan		

**Detaljer****Beskrivelse:**

Ligger ca. 1 km i luftlinje nord for Geilo, sørøst for Havsdalshovda og nordvest for Havsdalsveien.

**Terrengbeskrivelse:**

Området som ble befart ligger i ei sørøstvendt li og avgrenses i sørøst mot Havsdalsveien. Det ligger flere hytter innenfor planområdet og det går en vei inn i området fra nordøst. Terrenget heller overveiende ned mot sørøst men har også en del bergknauser med enkelte små myrer innimellom. Vegetasjonen består hovedsakelig av bjørkeskog. Området var gjennomgravd på kryss og tvers. Paul Coucheron, som har hytte på stedet, fortalte at dette hadde skjedd de siste 3-4 årene i forbindelse med legging av nye vann- og kloakksystemer.

**Tilhørende enkeltminner**

Ⓜ	<b>89361</b> Kullgropfelt
Ⓜ	<b>1</b> Kullgrop AUT

Nytt enkeltminne

Eksporter

Endre

**Sammendrag lokalitet**

- Synlig minne

**Registreringstype:** Bebyggelsesplan**Vernestatus:** Automatisk fredet**Lovgrunnlag:** Kulturminneloven av 1978**Paragraf:** 4**Tilstand:** Intakt**Tilstandsdato:** 20.08.2004