



Buskerud
fylkeskommune

Utviklingsavdelingen

Vår saksbehandler
Morten B Histøl, tlf 32808678

Vår dato
19.01.2006

Deres dato
22.12.2005

Vår referanse
04/01142-16
650.710.

Deres referanse
05/03384 - ASB

1 av 1

KOPI

Hol kommune

3576 HOL

ARKIV

KULTURHISTORISK MUSEUM Postboks 6762 St. Olavs pl. Oslo	
Saksb. C160	Kopi 31 JAN. 2006
Ark. 0620-55	
Saksnr. 06/1650	Dok.nr.: 1

Foss gnr 55 bnr 7 - Hol kommune - foreløpig svar på søknad om godkjenning av plan for nydyrking

Våre arkivundersøkelser viser at det ikke finnes kjente kulturminner fra forhistorisk eller nyere tid innenfor området som blir direkte berørt av nydyrkingen.

Grunnene til at vi ikke har slike opplysninger kan være at vi ikke har befart området før eller at tidligere registreringer har vært mangelfullt utført.

Vi ser av søknaden at det finnes en røys innenfor det planlagte området. Det er ikke usannsynlig at dette kan være et fredet kulturminne. Selv om området ellers er forholdsvis skrint, kan det finnes automatisk fredete kulturminner der. Slike kulturminner kan for eksempel være ulike typer kullgroper, milebunner og jernvinneanlegg.

Vi har vurdert området som så interessant at vi må gjennomføre en befaring av planens område før vi kan sende et endelig svar på søknaden. Vår befaring må gjennomføres på snø- og frostfri mark.

Avtale om befaringen rettes så til vår avdeling på telefonnummer 32 80 86 60.

Med hilsen


Inger Liv Gøytill Lund e f
kulturvernleder


Morten B Histøl
saksbehandler

Kopi til:

Kulturhistorisk museum, Universitetet i Oslo Postboks 6762 St. Olavs pl., 0130 OSLO

POST ADRESSERES TIL AVDELINGEN - IKKE TIL ENKELTPERSONER

Postadresse
BUSKERUD FYLKESKOMMUNE
Fylkeshuset
N-3020 Drammen

Besøksadresse
Hauges gate 89
E-postadresse
Postmottak@bfk.no

Telefon
32 80 85 00
Internett
www.bfk.no

Telefaks
32808676

Bankkonto
2200.07.13523
Foretaksregistre
NO 964 951 373



Buskerud
fylkeskommune

Utviklingsavdelingen

Vår saksbehandler
Morten B Histøl, tlf 32808678

Vår dato
12.07.2006

Deres dato

Vår referanse
04/01142-23
650.710.

Deres referanse
05/3384-ASB og
04/01142-21

1 av 1

Hol kommune

3576 HOL

ARKIV

KULTURHISTORISK MUSEUM Universitetet i Oslo		
Saksb. LIGV	18 JULI 2006	Kopi
Ark.: 0620 - 55		
Saksnr. 06/1650	Dok.nr.: 3	

Foss nordre - gnr 55 bnr 7 - Hol kommune - endelig svar på søknad om godkjenning av plan for nydyrking

Vi har gjennomført kontrollmåling av kullgropen og lagt ved dokumentasjon som viser beliggenheten.

Som det fremgår av det planlagte utfyllingsområdet, så ser det ut til at kullgropens beliggenhet i forhold til tidligere plassering på kartet er veldig nær planens område. Kulturminnet er markert med rødt og har en sikringszone på 5 meter målt fra kulturminnets synlige ytterkant, jfr. lov om kulturminner §§ 4 og 6.

Grunneier er informert om at det er mulig å søke om dispensasjon og at Riksantikvaren har en pott med penger for "mindre, private tiltak". Søknaden må i så tilfelle sendes via vår avdeling.

Med hilsen


Inger Liv Gøystil Lund e f
kulturvernleder


Morten B Histøl
saksbehandler

Vedlegg:

1 opplysninger om kontrollmålingen

Kopi til:

Kulturhistorisk museum, Universitetet i Oslo Postboks 6762 St. Olavs pl., 0130 OSLO

POST ADRESSERES TIL AVDELINGEN - IKKE TIL ENKELTPERSONER

Postadresse
BUSKERUD FYLKESKOMMUNE
Fylkeshuset
N-3020 Drammen

Besøksadresse
Hauges gate 89
E-postadresse
Postmottak@bfk.no

Telefon
32 80 85 00
Internett
www.bfk.no

Telefaks
32808676

Bankkonto
2200.07.13523
Foretaksregistre
NO 964 951 373

Lokalitet - 99662 - Arkeologisk lokalitet - Kullgroplokalitet -**Klassifisering**

Kategori: Arkeologisk lokalitet **Art:** Kullgroplokalitet

Stedfesting

Fylke: Buskerud **ØK-kart:** BN060-5-3
Kommune: Hol
Gårdsnavn: Foss nordre

Eiendomsopplysninger

Kommune: Hol
Gnr: 55 **Festenr:** 0
Bnr: 7 **Seksjonsnr:** 0

Geometri

Koordinatsystem: (22) UTM sone 32 (EUREF89/WGS84)
Nord: 6713965.06 **Øst:** 460706.827

Metadata på digital stedfesting:

Geometri datert: 07.07.2006
Målemetode: 92 GPS Kodemåling, enkeltmålinger

Oppretting og ansvar**Registrert**

Dato: 07.07.2006 **Ansvarlig etat:** Buskerud fylkeskommune
Utført av: Ingunn Holm **Instans:** Buskerud fylkeskommune
Registreringstype: Nydyrkingssak

Detaljer

Beskrivelse:
Område med ei kullgrop.

Terrengbeskrivelse:
Bratt skråning, steinete, kullgropa ligger i ei lomme med finere løsmasser, vegetasjonen består av beita gras.

Orientering:
Rett nedenfor rv. 7 og sør for tunet på Foss nordre.

Tilhørende enkeltminner

1 Kullgrop AUT

Tilstand registrert den 07.07.2006

Tilstand: Tildekket **Registrert dato:** 07.07.2006
Årsak: Skogbruksskader **Registrert av:** Ingunn Holm
Arealbruk: Beitemark **Utførende instans:** Buskerud fylkeskommune
Oppdragsgiver: Buskerud fylkeskommune

Beskrivelse av skadebildet:
Kullgropa er nesten fylt med kvist.

Vernestatus for lokalitet

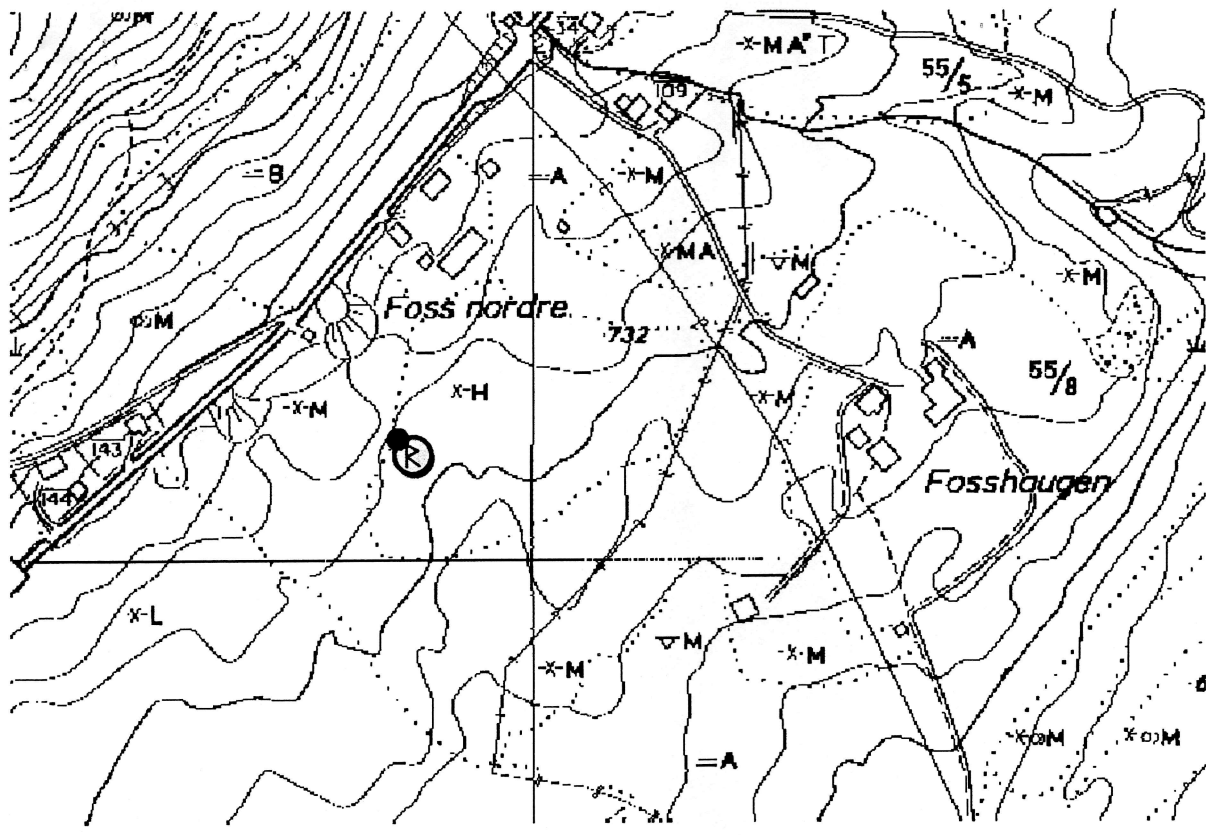
Vernetype: Automatisk fredet
Lovgrunnlag: Kulturminneloven av 1978
Paragraf: 4
Vedtak:

Vernedato: 07.07.2006
Tinglystdato:

Sikringszone

Beskrivelse:
Vernetype: Automatisk fredet
Lovgrunnlag: KML
Paragraf: 6

Sikringszone på: 5 meter
Vernedato: 07.07.2006



Kategori

- ⌘ Arkeologisk minne
- ⌘ Bygning
- ⌘ Kirkested
- ⌘ Teknisk/industriell
- ≡ Uspesifisert

Vernestatus

- Automatisk fredet
- Vedtaksfredet
- Andre
- Uavklart
- Ingen vernestatus



55 m

Copyright: Riksantikvaren. Kartbakgrunn: Statens Kartverk/Ugland IT Group AS

Enkeltminne - 99662-1 - Arkeologisk enkeltminne - Kullgrop -**Klassifisering**

Kategori: Arkeologisk enkeltminne **Art:** Kullgrop
Opprinnelig funksjon: Industri, fremstilling, produksjon.
Hovedgruppe: Sekundærnæringer
Status:

Stedfesting

Fylke: Buskerud
Kommune: Hol

Eiendomsopplysninger

Kommune: Hol
Gnr: 55 **Festenr:** 0
Bnr: 7 **Seksjonsnr:** 0

Geometri

Koordinatsystem: (22) UTM sone 32 (EUREF89/WGS84)
Nord: 6713962.134 **Øst:** 460711.005

Metadata på digital stedfesting:

Geometri datert: 07.07.2006
Målemetode: 92 GPS Kodemåling, enkeltmålinger

Datering

Datering: Vikingtid - middelalder **Metode:** Typologisk
Eksakt datering: **Kvalitet:** Sannsynlig

Detaljer

Beskrivelse:
Ytre mål 6 m, indre mål 3 m, dybde 0,6 m, tydelig i terrenget, klare voller, kull i jordboret.

Tilstand registrert den 07.07.2006

Tilstand: Tildekket	Registrert dato: 07.07.2006
Årsak: Skogbruksskader	Registrert av: Ingunn Holm
Arealbruk: Beitemark	Utførende instans: Buskerud fylkeskommune
	Oppdragsgiver: Buskerud fylkeskommune

Beskrivelse av skadebildet:
Kullgropa er fylt med bar.

Vernestatus for enkeltminne

Vernetype: Automatisk fredet **Vernedato:** 07.07.2006
Lovgrunnlag: Kulturminneloven av 1978 **Tinglystdato:**
Paragraf: 4
Vedtak:

Sikringszone

Beskrivelse:

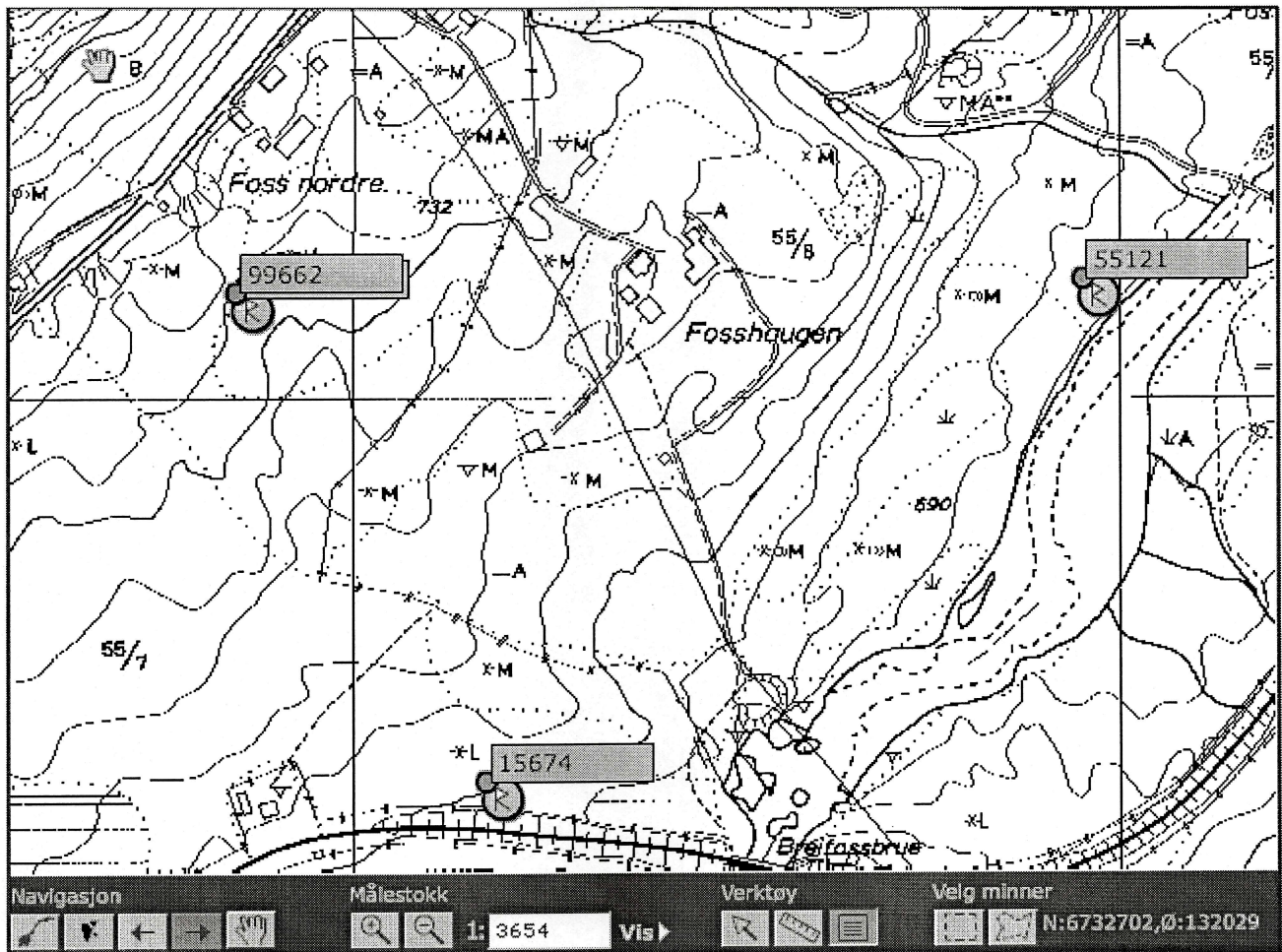
Sikringszone på: 5 meter

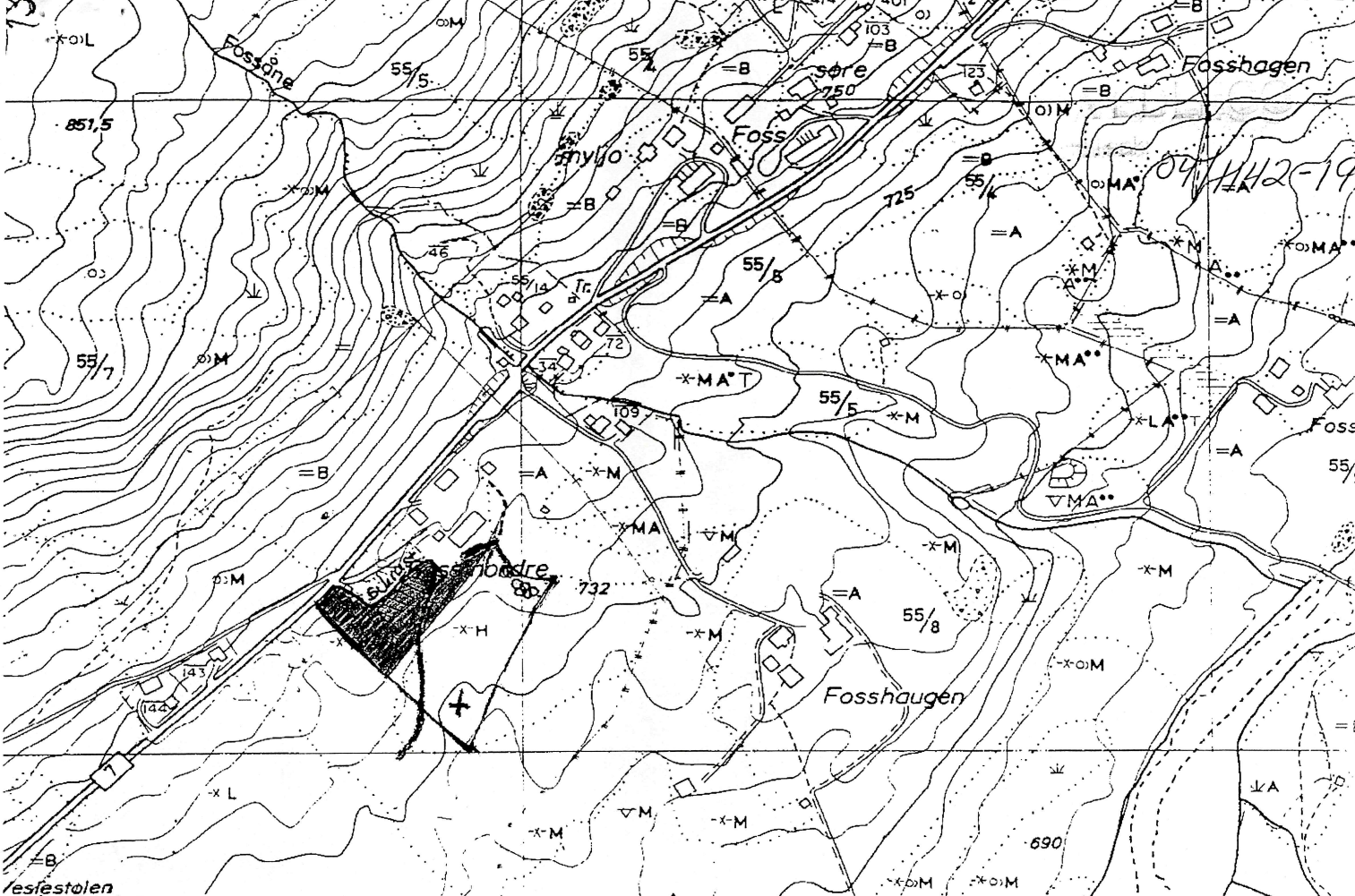
Vernetype: Automatisk fredet

Vernedato: 07.07.2006

Lovgrunnlag: KML

Paragraf: 6





SNITT AV ØK

TBLAD: **BN 000-S-3** 5/7
 bladreferanse i m.m.
 istl): **165**
 nord): **385**

PLAN: **Nydyrking**
 SS bnr. **7**
 ss nordre i **Hol**
skilting kommunen

nr.: **05/03384**
 nr.: **1**

106 19 2006 *MB*
dato sign./stempel

REALENDRING

arealoppgaver i jordster i da.

skilting	<input type="checkbox"/> Justering	<input type="checkbox"/> Oppmål.
redtak	<input type="checkbox"/> Godkjent	<input type="checkbox"/> Annet

sign.

- framtidig tomt til redskaps hus
- steinrøys-liten
- driftsveg
- kulturminne
- ta opp att grøft
- aktuelt å dyrke i 2006

Dyrkingplan
 for Jan Ingvær
 Dokken 55/7

