



Hille-Melbye Arkitekter AS

Hausmanns gate 16  
0182 OSLO

KULTURHISTORISK MUSEUM Universitetet i Oslo	
Saksb. L160	Kopi
09 DES. 2005	
Ark: 0620-42	
Saksnr: 05/21219	Dok.nr: 1

## Myrland - gnr 42 bnr 6 - Hol kommune - Reguleringsplan - Rapport fra kulturminneregistrering

Utviklingsavdelingen har foretatt arkeologiske registreringer av det planlagte byggeområdet.

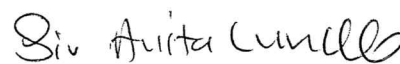
Vi viser til vedlagt rapport. Det ble påvist 11 kullgroper, som alle er automatisk fredete kulturminner jamfør kulturminneloven § 4. b og c. I tillegg vil vi understreke at alle automatisk fredete kulturminner har en sikringszone på minimum 5 meter utenfor dets synlige ytterkant jamføre § 6 i samme lov. Fylkeskommunene har myndighet til å utvide denne grensen dersom vi mener det er behov for det. Dette kan vi komme tilbake til.

Utviklingsavdelingen kjenner kun til plangrensen for byggeområdet, og vi kan derfor først uttale oss mer spesifisert når det foreligger kartskisser over selve infrastrukturen for planområdet, dvs. hvor eventuelle boligtomter og veinett skal ligge innenfor området. Vi ber om at utbygger tar kontakt med oss før saken kommer til offentlig ettersyn, for å diskutere hvor en eventuelt utbygging kan utføres innenfor planområdet. Kulturminnevernets krav er at enkeltminner ikke skal bli liggende inne i et byggeområde slik at de kan bli skadet. Målet er å bevare sammenhengende områder med kulturminner. Dersom det er nødvendig for å få til en utbygging, kan det søkes om dispensasjon fra kulturminneloven for de kulturminnene som vil bli berørt. Dette bør vi derfor diskutere i et møte.

I forbindelse med registreringen og etterarbeid ble det totalt brukt 19 timer. Faktura på kr 11020,- (19 timer à kr 580,-) vil bli sendt fra regnskapsseksjonen snarest.

Med hilsen

  
Inger Liv Gøytal Lund e f  
kulturvernleder

  
Siv Anita Lundø  
arkeolog

POST ADRESSERES TIL AVDELINGEN - IKKE TIL ENKELTPERSONER

Vår dato  
30.11.2005

Vår referanse  
05/00099-4

---

Vedlegg:

1 Rapport fra kulturminneregistrering

Kopi til:

Hol kommune

Kulturhistorisk museum, Universitetet i Oslo

3576 HOL

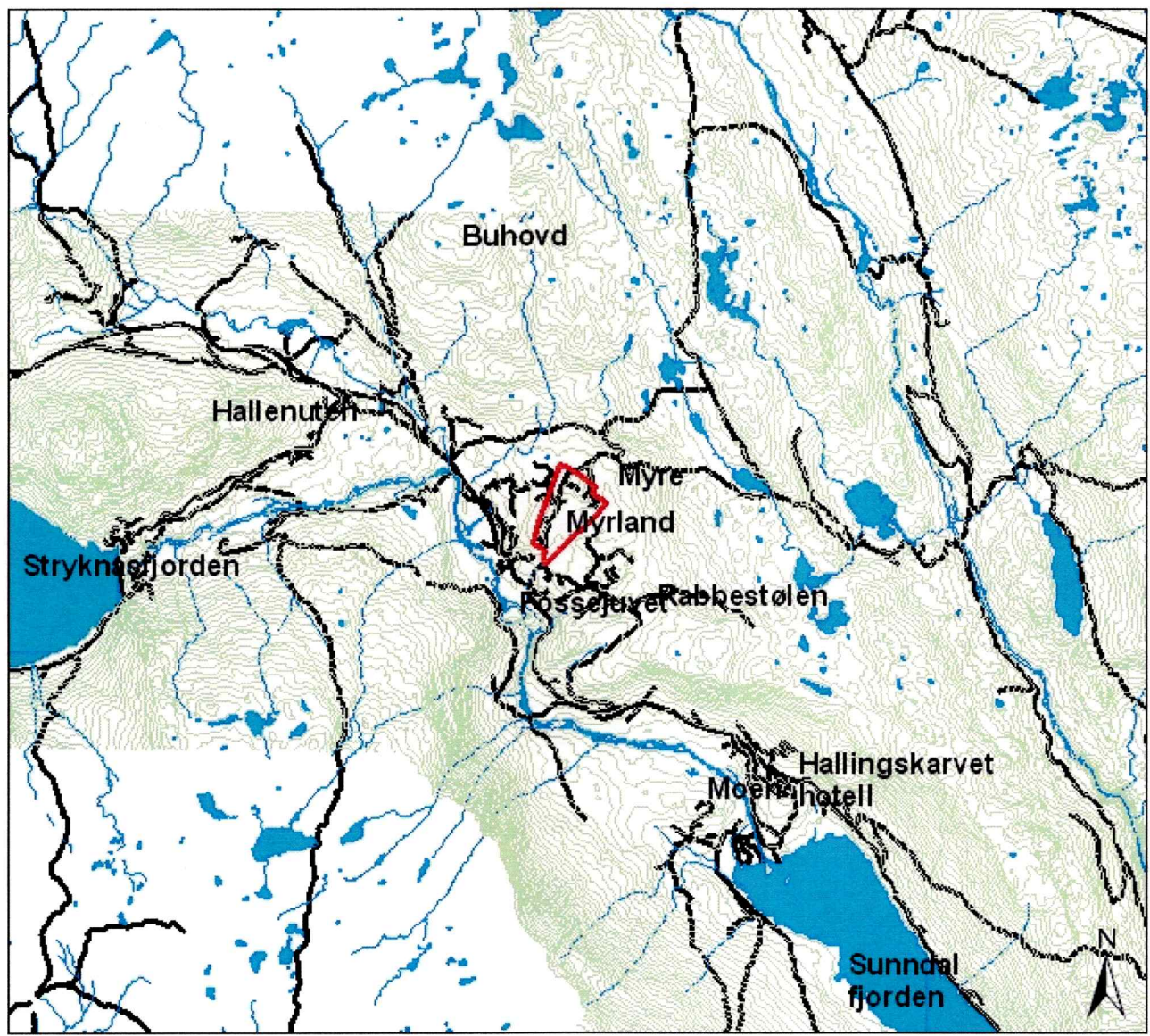
Postboks 6762 St.Olavspl., 0130 OSLO

Lisbeth Kaas Ambrosen · Utviklingsavdelingen

05/21219-1

## RAPPORT FRA KULTURMINNEREGISTRERING VED MYRLAND I HOL KOMMUNE

<b>Fylke</b>	Buskerud
<b>Kommune</b>	Hol
<b>Gårdsnr., Gård</b>	42/6
<b>Saksnr</b>	05/00099-2714
<b>Saken gjelder</b>	Varsel om oppstart av reguleringsplan for Myrland
<b>Kartblad</b>	Øk-kart: BK 063
<b>Utført av</b>	Vanja Tørhaug, Utviklingsavdelingen, Buskerud fylkeskommune
<b>Utført dato</b>	14. og 18.10. 2005



1:50 000

### **Formål og bakgrunn for undersøkelsen**

I forbindelse med varsel om oppstart av reguleringsplan for eiendommen 42/6 ved Myrland, Sundndal i Hol kommune ble det foretatt en arkeologisk registrering av

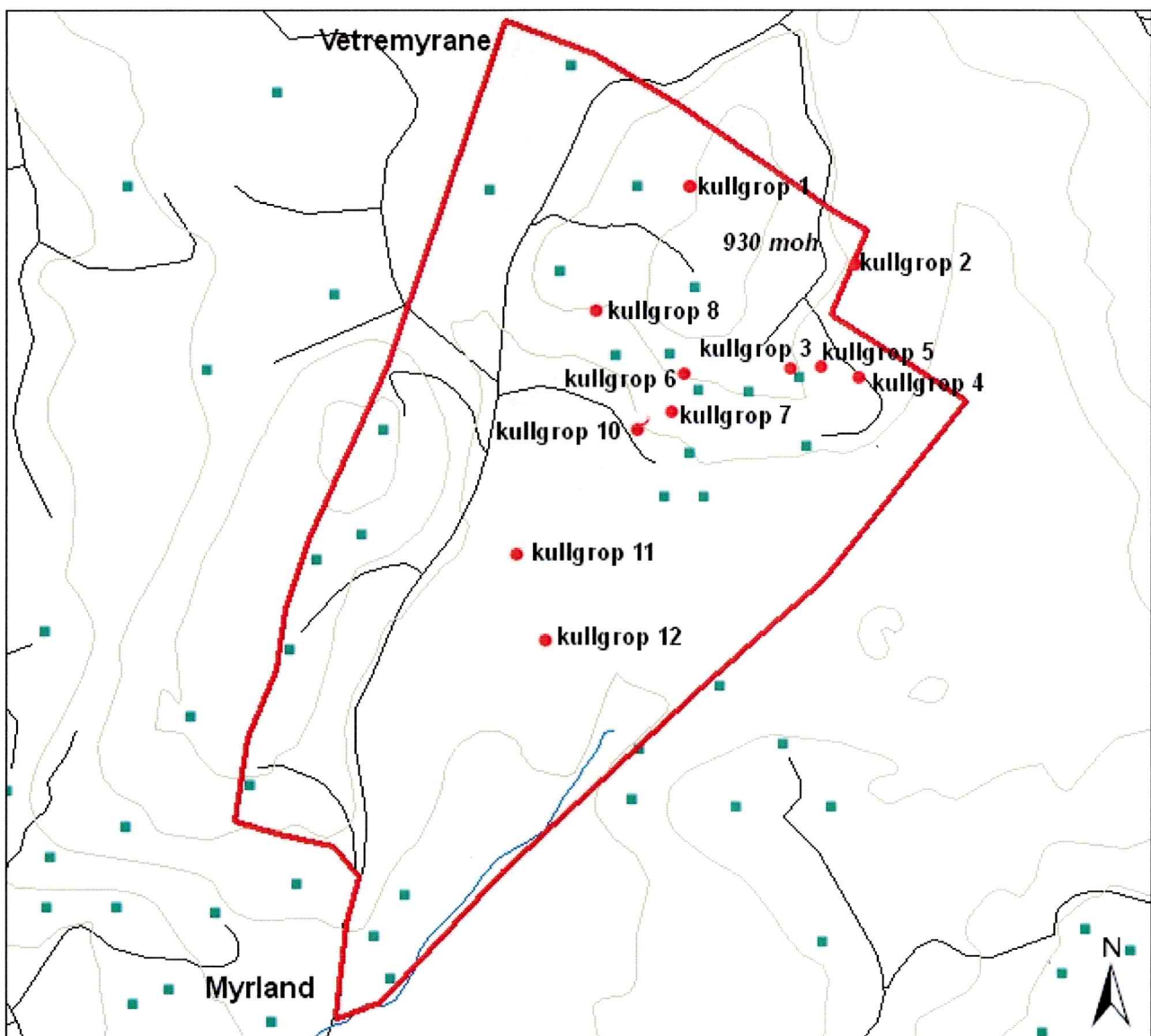
planområdet. Formålet med denne undersøkelsen var å påvise og avklare forholdet til automatisk fredede kulturminner.

### Tidsbruk og bemanning

Undersøkelsen ble foretatt av Vanja Tørhaug. Det ble brukt 15 timer i felt, inkludert kjøring og 4 timer til for- og etterarbeid, til sammen 19 timer.

### Områdebeskrivelse

Planområdet ligger ved Myrland i et myrområde med eksisterende vei og hytteutbygging, 900-935 moh. Terrenget er karakterisert av myr og bergkoller. Hyttene ligger konsentrert i utkanten av myr, vest og nord i området hvor det er tørre flater og koller. Terrenget er generelt åpent med store flate myrer og vegetasjonen er preget av småbjørk i utkanten av myra og på bergkollene.



### Tidligere arkeologiske registreringer

Innenfor planområdet er det ikke tidligere registrert automatisk fredete kulturminner. Det finnes imidlertid flere registrerte kullgrop i tilgrensede planområder. På eiendommen Myre nordøst for planområdet ligger det 3 kullgrop, ved Vetremyrane

i nordvest finnes 3 kullgroper og innenfor reguleringsplan for Rabbestølen i øst og sørøst er det registrert 8 kullgroper.

### Registrering av automatisk fredete kulturminner

Det ble sett etter synlige kulturminner på overflaten innenfor planområdet. Det ble her lett spesielt etter kullgroper og jernvinneanlegg. Det ble funnet 11 kullgroper innenfor området, og disse ligger først og fremst konsentrert i nord på bergkollen og i hellingene ned mot myra og teller til sammen 9 kullgroper (kullgrop 1-10). To kullgroper er lokalisert midt i planområdet på en stor tørr flate som ligger som en lomme midt i myra (kullgrop 11 og 12). Alle kullgropene er målt inn med GPS og merket av på kartet (se kart).

**Kullgrop 1** ligger på bergkollen lengst nord i området ca 40 m vest for en hytte i bjørkeskog. Terrenget heller svakt mot øst. Gropa er liten og har rektangulær bunnform. Den har et kullag på ca 10 cm i bunn og går delvis ned på berg.

Mål: 3 x 2,5 m	Koordinater:X 445532 Y 6727057
Dybde: 0,6 m	

**Kullgrop 2** ligger i hellende terreng mot øst i utkanten av og vest for en myr. Gropa er liten og har rektangulær bunnform. Den har et kullag på ca 20 cm i bunn.

Mål: 3,5 x 2,5 m	Koordinater:X 445532 Y 6727057
Dybde: 0,6 m	

**Kullgrop 4** ligger i utkanten og vest for en myr, rett øst for en grusvei. Gropa er liten og har rektangulær bunnform. Den har et kullag på ca 10 cm i bunn.

Mål: 3 x 2 m	Koordinater:X 445654 Y 6727000
Dybde: 0,6 m	

**Kullgrop 3** ligger på en høyde i kant med SØ-hjørnet av en hytte. Gropa er stor og har voller. Den har en tilnærmet rund bunnform og har et kullag på ca 20 cm.

Mål: Ytre: 5 x 5 m Indre: 3 x 3 m	Koordinater:X 445607 Y 6726923
Dybde: 0,9 m	

**Kullgrop 5** ligger i nordenden av en N-S gående høyderygg, ca 20 m øst for en grusvei. Gropa er stor og har voller. Den har firkantet bunnform og har et kullag på ca 10 cm.

Mål: Ytre: 5 x 4,5 m Indre: 3 x 3 m	Koordinater:X 445630 Y 6726924
Dybde: 1,1 m	

**Kullgrop 6** ligger i en sørhelling, ca 5 m S for en hytte. Gropa er stor og har voll i sør. Den har et kullag på ca 15 cm.

Mål: Ytre: 5 x 4,5 m Indre: 3,5 x 3 m	Koordinater: X 445529 Y 6726919
Dybde: 1,1 m	

**Kullgrop 8** ligger i en sørhelling ca 20 m NV for en hytte. Gropa er stor og har voller. Den er delvis gjenfylt med stor stein og har lite kull i bunn.

Mål: Ytre: 5 x 5 m Indre: 3,5 x 3 m	Koordinater: X 445463 Y 6726965
Dybde: 0,8 m	

**Kullgrop 7** ligger i en sørhelling sør for kullgrop 6 med utsyn til myra i sør. Gropa er liten og har rektangulær bunnform. Den har et kullag på ca 3 cm.

Mål: 3 x 2 m	Koordinater: X 445519 Y 6726891
Dybde: 0,6 m	

Kullgrop 9 utgår på grunn av feilinnmåling og er erstattet av **kullgrop 10**. Gropa ligger i en SV-helling rett nord for en grusvei og ca 6 m NØ for myra. Den er delvis ødelagt av grusveien i sørlige del. Gropa har ca 5 cm kullag i bunn.

Mål: 2,7 x 3 m	Koordinater: X 445494 Y 6726878
Dybde: 0,7 m	

**Kullgrop 11** ligger på en flate ca 5 m SV for myra. Gropa er liten og har et tynt kullag i bunn.

Mål: 2,5 x 2 m	Koordinater: X 445405 Y 6726787
Dybde: 0,5 m	

**Kullgrop 12** ligger i samme område som kullgrop 11 ca 70 m SØ for denne. Gropa ligger på østsiden av et lite høydedrag ca 15 m V for myra. Den er stor og har voller. Gropa har rektangulær bunnform og går helt ned til berg. Det er ikke bevart kull i bunnen av gropa.

Mål: Ytre: 5 x 5 m Indre: 3,5 x 3 m	Koordinater: X 445427 Y 6726723
Dybde: 1 m	



*Foto: Kullgrop 12, sett mot nord.*

Drammen, 31.10.05  
Vanja Tørhaug



Riksantikvaren

Postboks 8196 Dep  
0034 OSLO

ARKIV

KULTURHISTORISK MUSEUM Universitetet i Oslo		
Saksb.	160 10 AUG. 2006	Kopi
Ark:	0620-42	
Saksnr.	05/21219	Dok.nr.: 2

## Søknad om dispensasjon etter kulturminneloven §8 fjerde ledd - Reguleringsplan for Myrland - Hol kommune 11 kullgroper på gbnr 42/6

Buskerud fylkeskommune sender herved ovennevnte reguleringsplan for behandling etter kulturminnelovens § 8, 4. ledd.

**Tiltak:** Reguleringsplan for Myrland, Hol kommune.

**Tiltakshaver:** Turid Løyte Hansen, grunneier.

**Forundersøkelser:** Planområdet ble registrert av Buskerud fylkeskommune sommeren 2005 (se vedlagt rapport). Det ble påvist 11 kullgroper, samtlige er lagt inn i Askeladden under kullgropefelt ID96334/-1, -2, -3, -4, -5 -6, -7, -8, -9, -10 og -11.

**Kulturmiljø:** Planområdet ligger ved Myrland, ca 9 km nordøst for Hovet. Området ligger i et myrområde med eksisterende vei og hytteutbygging, 900-935 moh. Terrenget består i hovedsak av myr og bergkoller. De eksisterende hyttene ligger konsentrert i utkanten av myr, vest og nord i området hvor det er tørre flater og koller. Terrenget er generelt åpent med store flate myrer og vegetasjonen er preget av småbjørk i utkanten av myra og på bergkollene.

Det er ikke tidligere registrert automatisk fredete kulturminner innenfor planområdet. Det finnes imidlertid flere registrerte kullgroper i tilgrensede planområder. På eiendommen Myre nordøst for planområdet ligger det 3 kullgroper, ved Vetremyrane i nordvest finnes 3 kullgroper og innenfor reguleringsplan for Rabbestølen i øst og sørøst er det registrert 8 kullgroper. Når det gjelder kullgroper innenfor reguleringsplan for Rabbestølen er det søkt og innvilget dispensasjon av Riksantikvaren for 6 av disse i 2003.

Flere av de nyregistrerte kullgropene innenfor planområdet er allerede berørt av eksisterende hytte- eller veibygging. Dette innebærer at det vanskelig lar seg gjøre å regulere dem til å bli et større og helhetlig spesialområde med formål bevaring. Dette gjelder spesielt kullgropene ID96334/1-9. Det er derimot to kullgroper som ligger noe skjermet ID96634/10 og -11 fra den eksisterende hyttebebyggelsen. Kullgropene kommer derimot i direkte konflikt med de planlagte fortetningen. Alternativt kunne de to

POST ADRESSERES TIL AVDELINGEN - IKKE TIL ENKELTPERSONER

Postadresse  
BUSKERUD FYLKESKOMMUNE  
Fylkeshuset  
N-3020 Drammen

Besøksadresse  
Hauges gate 89  
E-postadresse  
Postmottak@bfk.no

Telefon  
32 80 85 00  
Internett  
www.bfk.no

Telefaks  
32808676

Bankkonto  
2200.07.13523  
Foretaksregistre  
NO 964 951 373



Vår dato  
07.08.2006

Vår referanse  
05/00099-9

kullgroperne blitt regulert til å bli spesialområde med formål bevaring, men tatt i betraktningen at det ikke er påvist nærliggende og tilhørende jernframstillingsplass anbefaler fylkeskommunene at også disse søkes frigitt.

Samtlige registrerte kullgroper ID996334/-1, -2, -3, -4, -5, -6, -7, -8, -9, -10 og -11 er derfor anbefalt frigitt.

Det er 15 eksisterende hytter innefor planområdet. Planformålet er å fortette med 23 nye tomter.

**Tiltakets samfunnsmessige betydning:** Tiltaket er en privat utbygging og en fortetning av hytter i dette området vil gi positive ringvirkninger for Hol kommune, blant annet innenfor økonomi, handel og turisme.

**Vurdering av kulturminnene:** Kullgroper er en type automatisk fredete kulturminner det finnes svært mange av i øvre Buskerud. I tillegg er flere av kullgroperne allerede berørt av eksisterende utbygging i området. Det er derfor vanskelig å regulere kullgroperne i et sammenhengende kulturmiljø til spesialområde med formål bevaring. Enkelte av kullgroperne ligger allerede forstyrret av bebyggelse eller vei, dette gjelder spesielt kullgroperne ID96334/-3, -4, -6.


**Fylkeskommunens tilråding:** Utviklingsavdelingen tilrår at det gis dispensasjon etter kulturminneloven §8, fjerde ledd for kullgroperne ID96334/-1, -2, -3, -4, -5, -6, -7, -8, -9, -10 og -11 med vilkår om arkeologisk undersøkelse.

**Høringsfrist:** Forslaget til planen hadde høringsfrist til 19.07.2006. Vi har i vår uttalelse gjort Hol kommune oppmerksom på at fylkeskommunen har 4 måneders uttalefrist i saker med funn av automatisk fredete kulturminner. Hol kommune har bekreftet at vi har uttalefrist til 19.10.2006, se vedlagt brev.

Med hilsen

Med hilsen

  
Kjersti Bærug Hulpakk e f  
konst. fylkeskultursjef

  
Siv Anita Lundø  
arkeolog

Vedlegg:

- 1 Rapport fra kulturminneregistrering
- 2 Reguleringsplan med bestemmelser og kart

Vår dato  
07.08.2006

Vår referanse  
05/00099-9

---

Kopi med vedlegg til:

Kulturhistorisk museum, Universitetet i Oslo    Postboks 6762 St.Olavspl., 0130 OSLO

Kopi uten vedlegg

Hille-Melbye Arkitekter

Hol kommune

Turid Løyte Hansen

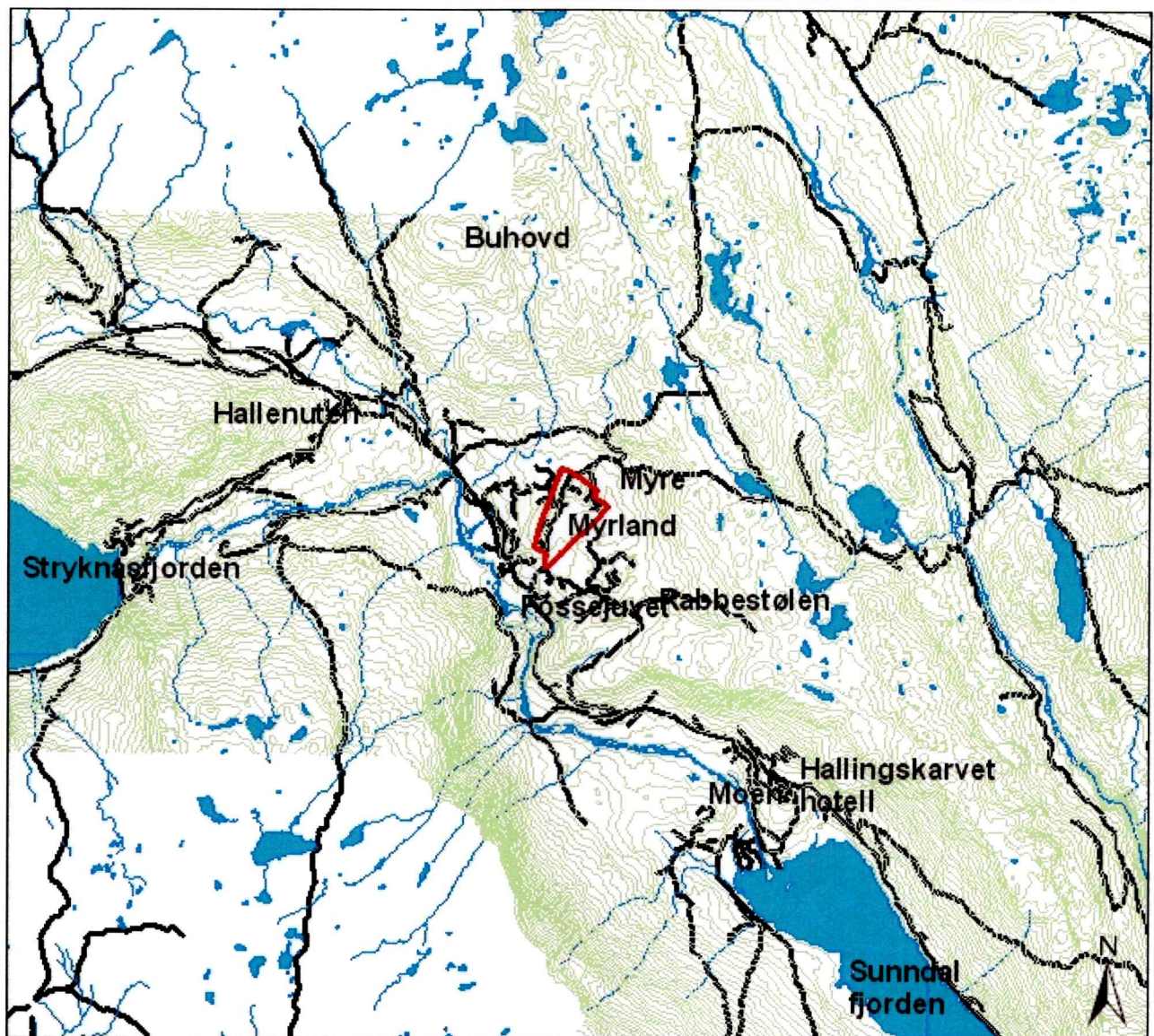
Haumanns gate 16, 0182 OSLO

3576 HOL

Årebakkveien 3, 3577 HOVET

**RAPPORT FRA KULTURMINNEREGISTRERING VED MYRLAND I  
 HOL KOMMUNE**

<b>Fylke</b>	Buskerud
<b>Kommune</b>	Hol
<b>Gårdsnr., Gård</b>	42/6 Sundalen, Myrland Nedre
<b>Saksnr</b>	05/00099-2714
<b>Saken gjelder</b>	Varsel om oppstart av reguleringsplan for Myrland
<b>Kartblad</b>	Øk-kart: BK 063, M711:1516 III
<b>Utført av</b>	Vanja Tørhaug, Utviklingsavdelingen, Buskerud fylkeskommune
<b>Utført dato</b>	14. og 18.10. 2005



1:50 000

**Formål og bakgrunn for undersøkelsen**

I forbindelse med varsel om oppstart av reguleringsplan for eiendommen 42/6 ved Myrland, Sundndal i Hol kommune ble det foretatt en arkeologisk registrering av

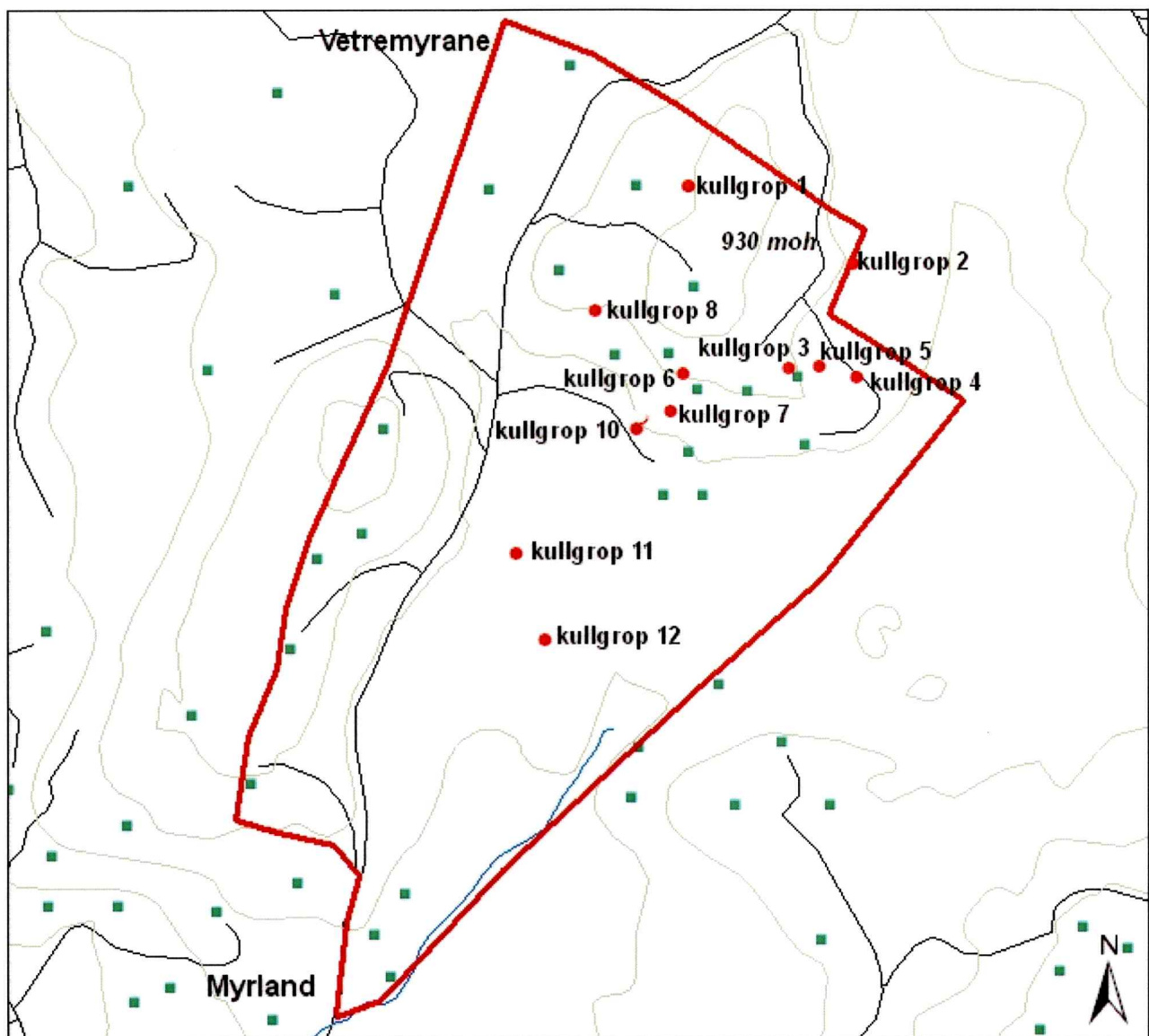
planområdet. Formålet med denne undersøkelsen var å påvise og avklare forholdet til automatisk fredede kulturminner.

### Tidsbruk og bemanning

Undersøkelsen ble foretatt av Vanja Tørhaug. Det ble brukt 15 timer i felt, inkludert kjøring og 4 timer til for- og etterarbeid, til sammen 19 timer.

### Områdebeskrivelse

Planområdet ligger ved Myrland i et myrområde med eksisterende vei og hytteutbygging, 900-935 moh. Terrenget er karakterisert av myr og bergkoller. Hyttene ligger konsentrert i utkanten av myr, vest og nord i området hvor det er tørre flater og koller. Terrenget er generelt åpent med store flate myrer og vegetasjonen er preget av småbjørk i utkanten av myra og på bergkollene.



1:5 000

### Tidligere arkeologiske registreringer

Innenfor planområdet er det ikke tidligere registrert automatisk fredede kulturminner. Det finnes imidlertid flere registrerte kullgroper i tilgrensede planområder. På eiendommen Myre nordøst for planområdet ligger det 3 kullgroper, ved Vetremyrane

i nordvest finnes 3 kullgroper og innenfor reguleringsplan for Rabbestølen i øst og sørøst er det registrert 8 kullgroper.

### Registrering av automatisk fredete kulturminner

Det ble sett etter synlige kulturminner på overflaten innenfor planområdet. Det ble her lett spesielt etter kullgroper og jernvinneanlegg. Det ble funnet 11 kullgroper innenfor området, og disse ligger først og fremst konsentrert i nord på bergkollen og i hellingene ned mot myra og teller til sammen 9 kullgroper (kullgrop 1-10). To kullgroper er lokalisert midt i planområdet på en stor tørr flate som ligger som en lomme midt i myra (kullgrop 11 og 12). Alle kullgropene er målt inn med GPS og merket av på kartet (se kart).

**Kullgrop 1 (ID96334-1)** ligger på bergkollen lengst nord i området ca 40 m vest for en hytte i bjørkeskog. Terrenget heller svakt mot øst. Gropa er liten og har rektangulær bunnform. Den har et kullag på ca 10 cm i bunn og går delvis ned på berg.

Mål: 3 x 2,5 m	Koordinater:X 445532 Y 6727057
Dybde: 0,6 m	

**Kullgrop 2 (ID96334-2)** ligger i hellende terreng mot øst i utkanten av og vest for en myr. Gropa er liten og har rektangulær bunnform. Den har et kullag på ca 20 cm i bunn.

Mål: 3,5 x 2,5 m	Koordinater:X 445654 Y 6727000
Dybde: 0,6 m	

**Kullgrop 3 (ID96334-3)** ligger på en høyde i kant med SØ-hjørnet av en hytte. Gropa er stor og har valler. Den har en tilnærmet rund bunnform og har et kullag på ca 20 cm.

Mål: Ytre: 5 x 5 m Indre: 3 x 3 m	Koordinater:X 445607 Y 6726923
Dybde: 0,9 m	

**Kullgrop 4 (ID96334-4)** ligger i utkanten og vest for en myr, rett øst for en grusvei. Gropa er liten og har rektangulær bunnform. Den har et kullag på ca 10 cm i bunn.

Mål: 3 x 2 m	Koordinater:X 445657 Y 6726917
Dybde: 0,6 m	

**Kullgrop 5 (ID96334-5)** ligger i nordenden av en N-S gående høyderygg, ca 20 m øst for en grusvei. Gropa er stor og har voller. Den har firkantet bunnform og har et kullag på ca 10 cm.

Mål: Ytre: 5 x 4,5 m Indre: 3 x 3 m	Koordinater: X 445630 Y 6726924
Dybde: 1,1 m	

**Kullgrop 6 (ID96334-6)** ligger i en sørhelling, ca 5 m S for en hytte. Gropa er stor og har voll i sør. Den har et kullag på ca 15 cm.

Mål: Ytre: 5 x 4,5 m Indre: 3,5 x 3 m	Koordinater: X 445529 Y 6726919
Dybde: 1,1 m	

**Kullgrop 7 (ID96334-7)** ligger i en sørhelling sør for kullgrop 6 med utsyn til myra i sør. Gropa er liten og har rektangulær bunnform. Den har et kullag på ca 3 cm.

Mål: 3 x 2 m	Koordinater: X 445519 Y 6726891
Dybde: 0,6 m	

**Kullgrop 8 (ID96334-8)** ligger i en sørhelling ca 20 m NV for en hytte. Gropa er stor og har voller. Den er delvis gjenfylt med stor stein og har lite kull i bunn.

Mål: Ytre: 5 x 5 m Indre: 3,5 x 3 m	Koordinater: X 445463 Y 6726965
Dybde: 0,8 m	

Kullgrop 9 utgår på grunn av feilinnmåling og er erstattet av **kullgrop 10 (ID96334-9)**. Gropa ligger i en SV-helling rett nord for en grusvei og ca 6 m NØ for myra. Den er delvis ødelagt av grusveien i sørlige del. Gropa har ca 5 cm kullag i bunn.

Mål: 2,7 x 3 m	Koordinater: X 445494 Y 6726878
Dybde: 0,7 m	

**Kullgrop 11 (ID96334-10)** ligger på en flate ca 5 m SV for myra. Gropa er liten og har et tynt kullag i bunn.

Mål: 2,5 x 2 m	Koordinater: X 445405 Y 6726787
Dybde: 0,5 m	

**Kullgrop 12 (ID96334-11)** ligger i samme område som kullgrop 11 ca 70 m SØ for denne. Gropa ligger på østsiden av et lite høydedrag ca 15 m V for myra. Den er stor og har voller. Gropa har rektangulær bunnform og går helt ned til berg. Det er ikke bevart kull i bunnen av gropa.

Mål: Ytre: 5 x 5 m Indre: 3,5 x 3 m	Koordinater: X 445427 Y 6726723
Dybde: 1 m	



*Foto: Kullgrop 12, sett mot nord.*

Drammen, 31.10.05  
Vanja Tørhaug