



Hol kommune

3576 HOL

ARKIV

KULTURHISTORISK MUSEUM Universitetet i Oslo	
Saksb.	Kopi
21 NOV. 2005	
Ark:	0620
Saksnr	05/20312
Dok.nr.:	1

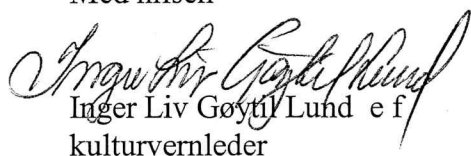
Sudndalen del 2 - bebyggelsesplan for del av BL 1 - Hol kommune - Rapport fra kulturminneregistrering

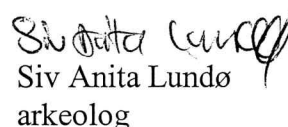
Ovennevnte planområde er nå befart for å kartfeste kullforekomsten avmerket som S1 på tilsendt plankart. Kullforekomsten ble registrert i 1994, men kartfestningen og tolkningen var usikker. Kullforekomsten ble ikke igjenfunnet innenfor planområdet. Grunnen til dette er trolig at kullforekomsten er kartfestet feil, og av den grunn ligger utenfor planområdet. Vi har derfor ingen merknader til planen.

Det bør likevel framgå av kommunens vedtak at dersom det under anleggsarbeidet skulle framkomme automatisk fredete kulturminner, må arbeidet straks stanses og utviklingsavdelingen i fylkeskommunen varsles, jmf. kulturminneloven § 8 annet ledd.

I forbindelse med registreringen ble det totalt brukt 6 arbeidstimer à kr 580,- . Faktura på kr. 3480,- vil bli sendt fra regnskapsseksjonen snarest.

Med hilsen


Inger Liv Gøytli Lund e f
kulturvernleder


Siv Anita Lundø
arkeolog

Vedlegg:

1 Rapport fra kulturminneregistrering

Kopi til:

Buskerud Kommunerevisjon IKS

DBC arkitektur as

Kulturhistorisk museum, Universitetet i Oslo

Postboks 4197, 3005 DRAMMEN

Gamleveien 6, 3550 GOL

Postboks 6762 St.Olavspl., 0130 OSLO

Lisbeth Kaas Ambrosen Utviklingsavdelingen

POST ADRESSERES TIL AVDELINGEN - IKKE TIL ENKELTPERSONER

Postadresse
BUSKERUD FYLKESKOMMUNE
Fylkeshuset
N-3020 Drammen

Besøksadresse
Hauges gate 89
E-postadresse
Postmottak@bfk.no

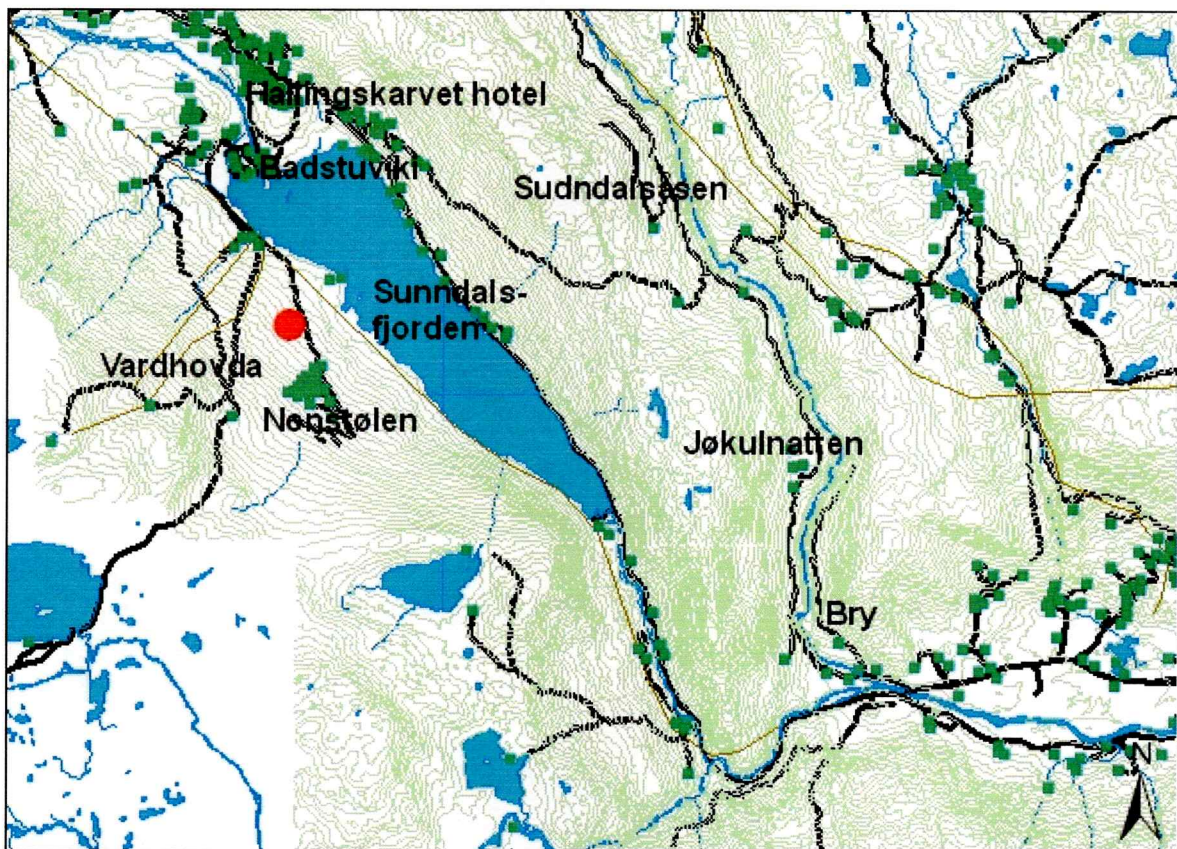
Telefon
32 80 85 00
Internett
www.bfk.no

Telefaks
32808676

Bankkonto
2200.07.13523
Foretaksregistre
NO 964 951 373

RAPPORT FRA BEFARING AV REGULERINGSOMRÅDE BI-1 FOR SUDNDALEN, HOL KOMMUNE

Fylke	Buskerud
Kommune	Hol
Gårdsnr., Gård	42/3
Saksnr	05/00111-3714
Saken gjelder	Bebyggelsesplan for del av BL 1
Kartblad	Øk-kart: BK-062
Utført av	Vanja Tørhaug, Utviklingsavdelingen, Buskerud fylkeskommune
Utført dato	03.11.2005



1:50 000

Formål og bakgrunn for undersøkelsen

I forbindelse med varsel om oppstart av bebyggelsesplan for del av BI-1 innenfor reguleringsplan for Sunndalen del 2, gbnr 42/3, 14, 45 i Hol kommune ble det foretatt en befaring i området. Planområdet er tidligere undersøkt av arkeologer i 1994. En kullforekomst (R26) ble dengang registrert nordvest i planområdet, men det forelå både usikkerhet om hva slags kulturminne det var og kartmerkingen av dette. Kullforekomsten er på plankartet avmerket som S1 og ligger mellom tomt 1 og 2. Formålet med denne befaringen var å avklare og eventuelt kartfeste kullforekomsten R26 (S1).

Tidsbruk og bemanning

Befaringen ble foretatt av Vanja Tørhaug. Det ble brukt 4 timer i felt, inkludert kjøring og 2 timer til for- og etterarbeid, til sammen 6 timer.

Områdebeskrivelse

Planområdet ligger i bjørkeskogen på vestsiden av Sudndalsfjorden i en nordøsthellende li ned mot Sudndalsfjorden, ca. 800 moh. Terrenget veksler mellom tørre rygger og fuktige myrlendte områder og bekkedaler. Marken er svært blokkrik.

Registrering av automatisk fredete kulturminner

Den tidligere registrerte kullforekomsten R26 (S1) ble ikke gjenfunnet innenfor planområdet. Grunnen til dette er trolig at kullforekomsten er kartfestet feil, og av denne grunn ligger utenfor plangrensen.

Drammen 08.10.2005
Vanja Tørhaug