



DBC arkitektur as

Gamleveien 6
3550 GOL

ARKIV KOPPI

UNIVERSITETETS KULTURHISTORISKE MUSEER Universitetet i Oslo		
Saksb. Lw	- 7 OKT. 2002	Kopi
Ark:	0620	
Saksnr.	02/9776	Dok.nr.: 1

Varsel om oppstart av reguleringsplan for Geilo-Hovda i Hol kommune - Uttalelse etter kulturminneregistreringen

Planområdet, vist som tykk stiptet linje på vedlegg 1, er nå befart. I planområdet ble det til sammen registrert 47 kulturminner, hvorav 43 kullgroper, 1 fangstgrop (ulvestue), 1 setervoll og 2 groper med ukjent funksjon. Se for øvrig vedlagte kart og registreringskjemaer.

Nyere tids kulturminner

Gropene (merket X1 og X2) og setervollen (merket X2) bestående av fire hustuffer, steingjerde og rydningsrøyser er mest sannsynlig fra nyere tid. Under markoverflaten på setervollen kan det imidlertid skjule seg automatisk fredete kulturminner, for eksempel graver og spor etter bygninger. Hvis setervollen og gropene kommer i konflikt med tiltak i planområdet må de undersøkes nærmere av oss.

Automatisk fredete kulturminner

De 43 kullgropene (merket R2 – R45, der R40 utgår) og den ene fangstgropa (merket R1) på vedlagt kart, er automatisk fredet. Samlet sett ligger 16 av kullgropene og fangstgropa (R1 – R17) ved/i alpinanlegget sydvest i planområdet, mens 25 av kullgropene (R20 – R45) ligger i nordøst. De resterende kullgropene (R18 og R19) ligger i sydøst. Det ble ikke funnet jernframstillingsplasser i området.

Vurdering

Så vidt vi forstår er det i begge de sistnevnte områdene planlagt ny bebyggelse og infrastruktur. Flere av kulturminnene blir dermed direkte berørt av tiltakene, mens andre blir liggende som enkeltobjekter i et ellers moderne landskap av alpinanlegg, fritidsboliger, ferieleiligheter, veier og turistbedrifter.

Tiltakshaver må nå vurdere om planene kan endres slik at tiltakene ikke kommer i konflikt med de automatisk fredete kulturminnene, og/eller om man mener at kullgropene bør vike for moderne turistnæring. Kulturminnene som er i direkte konflikt med moderne inngrep, eller blir løsrevet fra sin sammenheng med dagens kulturlandskap og kulturmiljø, vil det være aktuelt å søke dispensasjon etter kulturminneloven §8, 4.ledd. Objekter som blir liggende i landskapet uten å ødelegge den opprinnelige landskapsammenheng, kan derimot reguleres til spesialområde bevaring. Kulturavdelingen ser for øvrig fram til et tett samarbeid i denne saken for å komme fram til en best mulig løsning for alle parter.

POST ADRESSERES TIL AVDELINGEN - IKKE TIL ENKELTPERSONER

Postadresse
BUSKERUD FYLKESKOMMUNE
Fylkeshuset
N-3020 Drammen

Besøksadresse
Hauges gate 89
E-postadresse
Postmottak@bfk.no

Telefon
32 80 85 00

Telefaks
32808676

Bankkonto
2200.07.13523
Foretaksregisteret
NO 964 951 373

Vår dato
30.09.2002Vår referanse
99/00386-205

Det er brukt i alt 95 arbeidstimer à kr 520,- i forbindelse med kulturminneregistrering av planen, inkludert for- og etterarbeid. Faktura for innbetaling på kr 49 400,- blir sendt til Styringsgruppa for reg.plan Geilo-Hovda, v/ Arne Veslehaug, 3580 GEILO fra regnskapsseksjonen snarest.

Med hilsen



Inger Liv Gøytil Lund e f
kulturvernleder

Svend Kristian Eidsten
førstekonsulent

Kopi til:

Annie Ruud, her

Fylkesmannen i Buskerud Postboks 1604, 3007 DRAMMEN

Fylkesrevisor Fylkeshuset, 3020 DRAMMEN

Kulturavdelingen, her

Styringsgruppa for v/Arne Veslehaug, 3580 GEILO

reg.plan Geilo-Hovda

Kopi med vedlegg til;

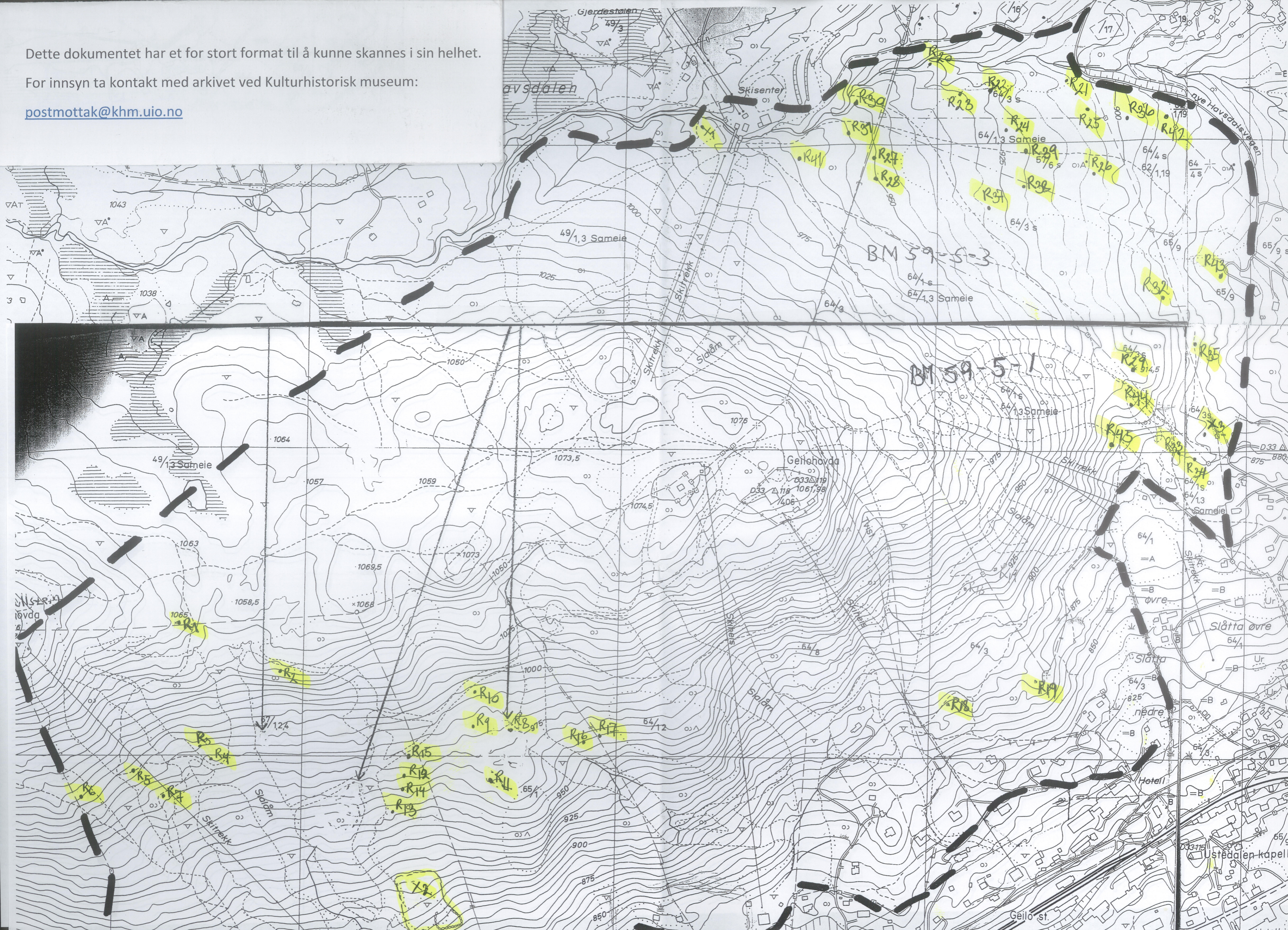
Hol kommune 3576 HOL

Universitetet i Oslo UKM Pb 6762 St. Olavs plass, 0164 OSLO

Dette dokumentet har et for stort format til å kunne skannes i sin helhet.

For innsyn ta kontakt med arkivet ved Kulturhistorisk museum:

postmottak@khm.uio.no





Automatisk fredete kulturminner

Fylke: Buskerud
Gnr: 49
Bnr: 1
Gnr: 49
Bnr: 3
R-X-nr: X-1
Økkart: BM 060-5-3

Kommune: Hol
Gård:
Bruk: Hamarsbøen
Gård:
Bruk: Gjerda
funnr: 1
Økkart:

Lokalitet:

Fornminneart: 450 Grop

Ant: 1

Hoh: 970

Alder: nyere tid

Fornminneart:

Ant:

Alder:

Fornminneart:

Ant:

Alder:

Eieradresse:

Reg.ved: Lin C. Hobberstad

Reg.dat: 16.07.02

Terrengets art/utsikt:

Gropa ligger ca 10m sør for elv. Ligger i enden av en liten bratt nordhellende skråning. Vegetasjonen består av tett bjørkeskog og med grss og lyng i bunn.

Orienteringsoppgave: UTM-Ø 455867

UTM-N 6712500

Presisjon 7

GPS-innmåling

GPSnr WPnr 43

Art/utstrekning:

Beskrivelse:

Rund grop ca 2m i diameter og ca 0,5m dyp. Ingen antydning til voll, men er formet som en jevn rund sirkel. Prøvestikk med jordbor viste ingen antydning til kull

Tradisjon:

Saksnr/Litteratur:

Reguleringsplan for Geilo-Hovda. Prosjektnr: 21063. Saksnr: 99/386-169.
Kulturavdelingen/Regionalavdelingen. Buskerud FylkeskommuneRegistrert som X-1

Automatisk fredete kulturminner

Fylke: Buskerud

Kommune: Hol

Gnr: 67

Gård:

Bnr: 1,2

Bruk: Halsteinsgård

Gnr: 67

Gård:

Bnr: 4

Bruk: Halsteinsgård

R-X-nr: X-2

funnnr: 21

Økkart: ~~BM 059-5-3~~
B17 059-5-1

Økkart:

Lokalitet:

Hoh: 915

Fornminneart: 350 Setervoll

Ant: 4

Alder: nyere tid

Fornminneart:

Ant:

Alder:

Fornminneart:

Ant:

Alder:

Eieradresse:

Reg.ved: Lin C Hobberstad

Reg.dat: 19.07.02

Terrengets art/utsikt:

Setervollen ligger i bratt SØ-hellende terreng. Åpent gressområde med mye stein i dagen. Ligger rett ovenfor en svært bratt skråning. Noen spredte bjørketrær innimellom. God utsikt mot Ustefjorden.

Orienteringsoppgave: UTM-Ø 455451

UTM-N 6711204

Presisjon 6

GPS-innmåling

GPSnr

WPnr 65

Art/utstrekning:

Beskrivelse:

Gammel setervoll i bratt skråning. Området betsår av fire hustuffer og en steininngjerding øst i området. Hustuft nr. 1 er en rektangulær hustuft med en lengde på 7,5m i retning V-Ø og en bredde på 5,8m. Grunnmuren er ca 1m høy. Grunnplanet er flatt. I nord består veggen kun av en bratt skråning. Ca 10m SØ for tuft nr. 1 ligger hustuft nr. 2. Dette er også en rektangulær hustuft som er 7m lang i retning V-Ø og 6m bred. Grunnmuren består av en enkel rekke med spredte steiner. Den nederste steinrekken fortsetter i en liten halvbue mot øst. Grunnmuren er på sitt høyeste i sør og måler ca 0,7m. Det finnes også noen steiner i midten av hustuften. Ca 10m rett vest for hustuft nr 2 ligger hustuft nr. 3 som er 12m lang i retning V-Ø og 9m bred. Grunnmuren har en gjennomsnittlig bredde på 3,5m og er høyest i nord der den måler 1,5m. I sør er den ca 0,5m høy. Hustuft nr 3 er delt inn i to rom og har en åpning fra sør inn til det største rommet som ligger i vest. Hustuft nr. 4 ligger ca 20m SØ for hustuft nr. 3. Dette er også en rektangulær hustuft som er 9m lang i retning N-S og 4,5m bred. Hele tufta er fylt med stein, bortsett fra et lite område i sør, der det trolig har vært en inngang/åpning. Muren er på sitt høyeste 0,7m høy. Steininngjerdingen som ligger ca 15m øst for hustuft nr 4 har en rektangulær form. I nord er denne formen bygd opp /gravd ned av en jordvoll. Det er også et steingjerde langs enden av setervollen fra Ø til SØ. Det finnes flere små rydningsrøyser på ca 1x1m i området.

Tradisjon:

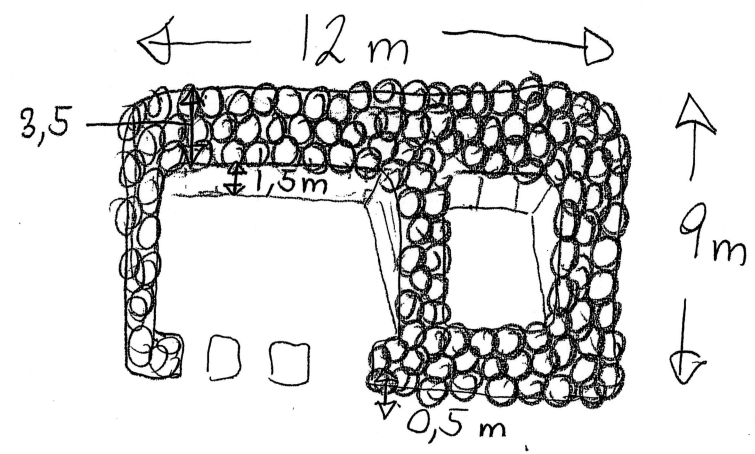
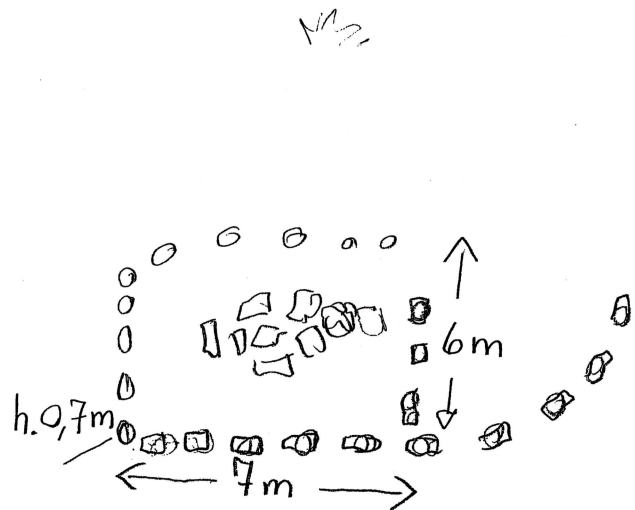

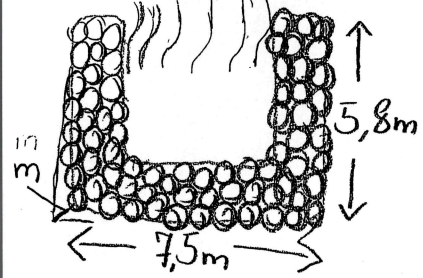
Saksnr/Litteratur:

Reguleringsplan for Geilo-Hovda. Prosjektnr: 21063. Saksnr: 99/386-169.

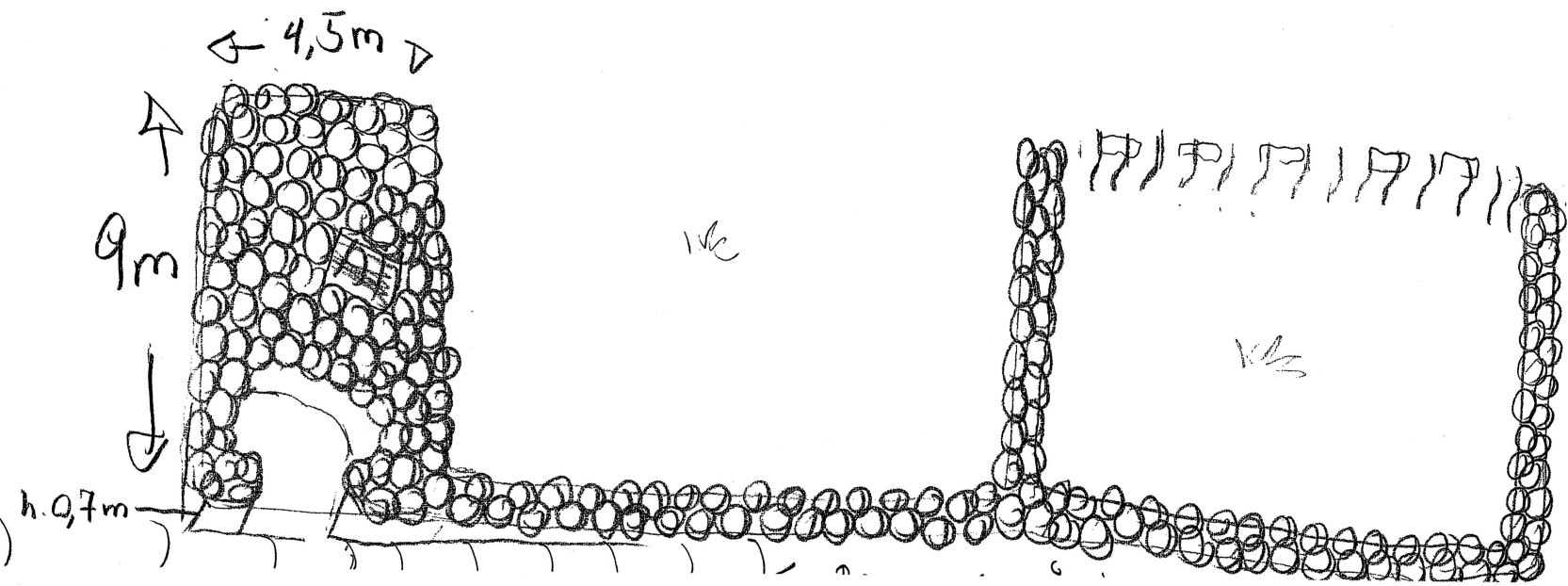
Kulturavdelingen/Regionalavdelingen. Buskerud Fylkeskommune. Registrert som X-2.

2 - JETER.

SKRANING



+ Masse
sma
regnings
røtter.



Automatisk fredete kulturminner

Fylke: Buskerud

Kommune: Hol

Gnr: 64

Gård:

Bnr: 3

Bruk: Slaata, Nedre

Gnr:

Gård:

Bnr:

Bruk:

R-X-nr: X-3

funnr: 37

Økkart: ~~DM 060-5-3~~
BM 059-5-2

Økkart:

Lokalitet:

Hoh: 880

Fornminneart: 450 Grop

Ant: 1

Alder: ja/ma

Fornminneart:

Ant:

Alder:

Fornminneart:

Ant:

Alder:

Eieradresse:

Reg.ved: Lin C. Hobberstad

Reg.dato: 25.07.02

Terrengets art/utsikt:

Ligger på flatt platå i ellers SØ-hellende terreng. Ligger i tett bjørkeskog med gress, einer og lyng som bunnvegetasjon. Ligger rett nord for sti.

Orienteringsoppgave: UTM-Ø 456710

UTM-N 6711960

Presisjon 7

GPS-innmåling

GPSnr WPnr 81

Art/utstrekning:

Beskrivelse:

Liten kvadratisk grop med markant voll. Gropa måler ca 5m i diameter målt fra vollens ytterste punkt og ca 1mx1m målt fra vollens innerkant. Gropa er ca 0,6m dyp og mye stein i undergrunnen. Prøvestikk med jordbor viste ingen funn av kull.

Tradisjon:

Saksnr/Litteratur:

Reguleringsplan for Geilo-Hovda. Prosjektnr: 21063. Saksnr: 99/836-169.

Kulturavdelingen/Regionalavdelingen. Buskerud Fylkeskommune. Registrert som X-3.

Automatisk fredete kulturminner

Fylke: Buskerud

Kommune: Hol

Gnr: 49

Gård:

Bnr: 1

Bruk: Hamarsbøen

Gnr: 49

Gård:

Bnr: 3

Bruk: Gjerda

R-X-nr: R-1

funnr: 2

Økkart: BM 059-5-~~81~~

Økkart:

Lokalitet:

Hoh: 1060

Fornminneart: 160 Ulvestue

Ant: 1

Alder: ja/ma

Fornminneart:

Ant:

Alder:

Fornminneart:

Ant:

Alder:

Eieradresse:

Reg.ved: Lin C. Hobberstad

Reg.dato: 16.07.02

Terrengets art/utsikt:

Dyregraven ligger i kant av en begynnende fjelltopp. Ligger ca 120m øst for denne fjelltoppen. Åpent terreng med god utsikt i alle kanter, utenom i øst på grunn av fjelltoppen. Ligger rett ved slalomløype. Lite trevekst og mye stein i dagen.

Orienteringsoppgave: UTM-Ø 455051

UTM-N 6711677

Presisjon 6

GPS-innmåling

GPSnr WPnr 44

Art/utstrekning:

Beskrivelse:

Stor fangstgrop, mulig ulvestue. Sirkulær øverst og en rektangulær form nederst. Den rektangulære formen er 1m bred og 2,5m lang i retning S-N. Noe stein er rast ned i øst. Den rektangeulære formen er ca 0,65m dyp. Hele gropa har en diameter på 10m og en høyde på ca 4m. Hele gropa er tydelig oppbygget med stein. Gropa er noe gjenvokst av mose, lyng og noen busker. Det er antydning til en liten forhøyning i kanten av gropa i NV, men det er vanskelig å si om dette er laget i forbindelse med slalomløypa eller er en del av fangstgropa.

Tradisjon:

Saksnr/Litteratur:

Reguleringsplan for Geilo-Hovda. Prosjektnr: 21063. Saksnr: 99/386-169.
Kulturavdelingen/Regionalavdelingen. Buskerud Fylkeskommune. Registrert som R-1.

Automatisk fredete kulturminner

Fylke:	Buskerud	Kommune:	Hol
Gnr:	67	Gård:	
Bnr:	1,2	Bruk:	Halstensgård
Gnr:	67	Gård:	
Bnr:	4	Bruk:	Halstensgård
R-X-nr:	R-2	funnr:	3
Økkart:	BM 059-5-1 87 059-5-1	Økkart:	
Lokalitet:		Hoh:	1040
Fornminneart:	216 Kullgrop	Ant:	1
Fornminneart:		Alder:	ja/ma
Fornminneart:		Ant:	
Fornminneart:		Alder:	

Eieradresse:

Reg.ved: Lin c. Hobberstad

Reg.dato: 16.07.02

Terrengets art/utsikt:

Kullgropa ligger på flatt platå i et ellers sørhellende terreng. Vegetasjonen består av relativt tett bjørkeskog og hovedsakelig gress som underlag. Flere store steiner i dagen. Ligger ca 5m sør for slalombakke.

Orienteringsoppgave: UTM-Ø 455199

UTM-N 6711540

Presisjon 8

GPS-innmåling

GPSnr WPnr 45

Art/utstrekning:

Beskrivelse:

Rund kullgrop med svak antydning til voll i SØ, S og SV. Gropa er 3 meter i diameter og ca 0,9m dyp. Gropa har bratte kantr og er dekt med store steiner i bunn. Trolig rast ned fra oppbygningen til slalombakken.

Tradisjon:

Saksnr/Litteratur:

Reguleringsplan for Geilo-Hovda. Prosjektnr: 21063. Saksnr: 99/386-169.
Kulturavdelingen/Regionalavdelingen. Buskerud Fylkeskommune. Registrert som R-2.

Automatisk fredete kulturminner

Fylke:	Buskerud	Kommune:	Hol		
Gnr:	67	Gård:			
Bnr:	1,2	Bruk:	Halstensgård		
Gnr:	67	Gård:			
Bnr:	4	Bruk:	Halstensgård		
R-X-nr:	R-3	funnr:	4		
Økkart:	BM 059-5-3 B7 059-5-1	Økkart:			
Lokalitet:		Hoh:	990		
Fornminneart:	212 Kullgrop	Ant:	1	Alder:	ja/ma
Fornminneart:		Ant:		Alder:	
Fornminneart:		Ant:		Alder:	

Eieradresse:

Reg.ved: Lin C. Hobberstad

Reg.dato: 16.07.02

Terrengets art/utsikt:

Kullgropa ligger i sørhellende terreng. Vegetasjonen består av tett bjørkeskog med hovedsaklig gress som underlag. Utsikt ned mot Veslefjorden. Ligger ca 8m øst for slalomløype

Orienteringsoppgave: UTM-Ø 455077

UTM-N 6711484

Presisjon 6

GPS-innmåling

GPSnr WPnr 46

Art/utstrekning:

Beskrivelse:

Kvadratisk kullgrop med antydning til voll i V,S og Ø. Gropa måler ca 4 meter i diameter fra vollen ytterste kant og ca 1,5m målt fra vollens innerste kant. Gropa er ca 0,7m dyp.

Tradisjon:

Saksnr/Litteratur:

Reguleringsplan for Geilo-Hovda. Prosjektnr: 21063. Saksnr: 99/386-169.
Kulturavdelingen/Regionalavdelingen. Buskerud Fylkeskommune. Registrert som R-3

Automatisk fredete kulturminner

Fylke: Buskerud

Kommune: Hol

Gnr: 67

Gård:

Bnr: 1,2

Bruk: Halstensgård

Gnr: 67

Gård:

Bnr: 4

Bruk: Halsteinsgård

R-X-nr: R-4

funnr: 5

Økkart: ~~BM 059-5-3~~
BM 059-5-1

Økkart:

Lokalitet:

Hoh: 985

Fornminneart: 212 Kullgrop

Ant: 1

Alder: ja/ma

Fornminneart:

Ant:

Alder:

Fornminneart:

Ant:

Alder:

Eieradresse:

Reg.ved: Lin C. Hobberstad

Reg.dato: 16.07.02

Terrengets art/utsikt:

Ligger i SØ-hellende terreng. Ligger nederst i skråning. Ligger i tett bjørkeskog med gress som bunnvegetasjon. Ligger ca 5m øst for slalomløype

Orienteringsoppgave: UTM-Ø 455088

UTM-N 6711468

Presisjon 6

GPS-innmåling

GPSnr WPnr 47

Art/utstrekning:

Beskrivelse:

Kvadratisk kullgrop med tydelig voll i SØ,S og i SV. Gropa måler 6m målt fra vollen ytterste kant og 3x3m målt fra vollens innerste punkt. Gropa er 0,7m dyp

Tradisjon:

Saksnr/Litteratur:

Reguleringsplan for Geilo-Hovda. Prosjektnr: 21063. Saksnr: 99/386-169.
Kulturavdelingen/Regionalavdelingen. Buskerud Fylkeskommune. Registrert som R-4.

Automatisk fredete kulturminner

Fylke:	Buskerud	Kommune:	Hol
Gnr:	67	Gård:	
Bnr:	1,2	Bruk:	Halstensgård
Gnr:	67	Gård:	
Bnr:	4	Bruk:	Halsteinsgård
R-X-nr:	R-5	funnr:	6
Økkart:	BM 059-5-3 BM 059-5-7	Økkart:	
Lokalitet:		Hoh:	1000
Forminneart:	212 Kullgrop	Ant:	1
Forminneart:		Alder:	ja/ma
Forminneart:		Ant:	
Forminneart:		Alder:	

Eieradresse:

Reg.ved: Lin C. Hobberstad

Reg.dato: 16.07.02

Terrengets art/utsikt:

Ligger på flatt platå i eller SØ-hellende terreng. Ligger midt i traktorvei/skiløype. Vegetasjonen består av tett bjørkeskog og gress. Utsikt ned mot Veslefjorden.

Orienteringsoppgave: UTM-Ø 454990

UTM-N 6711435

Presisjon 8

GPS-innmåling

GPSnr WPnr 48

Art/utstrekning:

Beskrivelse:

Kvadratisk kullgrop uten voll. Den måler 1,5mx1,5m og er ca 0,4m dyp. Både voll og dybde kan ha blitt slitt bort siden den ligger midt i veg.

Tradisjon:

Saksnr/Litteratur:

Reguleringsplan for Geilo-Hovda. Prosjektnr: 21063. Saksnr: 99/386-169.
Kulturavdelingen/Regionalavdelingen. Buskerud Fylkeskommune. Registrert som R-5.

Automatisk fredete kulturminner

Fylke: Buskerud
Kommune: Hol
Gnr: 67
Gård:
Bnr: 1,2
Bruk: Halsteinsgård
Gnr: 67
Gård:
Bnr: 4
Bruk: Halsteinsgård
R-X-nr: R-6
funnr: 7
Økkart: ~~BM 059-5-3~~
Økkart: BM 059-5-1

Lokalitet:

Hoh: 1005

Fornminneart: 212 Kullgrop

Ant: 1

Alder: ja/ma

Fornminneart:

Ant:

Alder:

Fornminneart:

Ant:

Alder:

Eieradresse:

Reg.ved: Lin C. Hobberstad

Reg.dato: 16.07.02

Terrengets art/utsikt:

Ligger på et svakt østhellende platå i et ellers S,SV-hellende terreng. Åpen bjørkeskog. Bunnvegetasjonen består av gress. Noe stein i dagen.

Orienteringsoppgave: UTM-Ø ~~4554897~~

UTM-N 5711367

Presisjon 6

GPS-innmåling 454897

GPSnr WPnr 49

Art/utstrekning:

Beskrivelse:

Kvadratisk kullgrop med tydelig voll i nord, øst og i sør. Gropa måler fra vollens ytterste punkt ca 4m og fra vollens innerkant ca 2x2m. Gropa er 0'9m dyp. Den har bratte kanter og er flatt i bunn

Tradisjon:

Saksnr/Litteratur:

Reguleringsplan for Geilo-Hovda. Prosjektnr: 21063. Saksnr: 99/386-169.
Kulturavdelingen/Regionalavdelingen. Buskerud Fylkeskommune. Registrert som R-6.

Automatisk fredete kulturminner

Fylke:	Buskerud	Kommune:	Hol
Gnr:	67	Gård:	
Bnr:	1,2	Bruk:	Halsteinsgård
Gnr:	67	Gård:	
Bnr:	4	Bruk:	Halstingsgård
R-X-nr:	R-7	funnr:	8
Økkart:	BM 059-5-3 BM 059-5-1	Økkart:	
Lokalitet:		Hoh:	975
Fornminneart:	212 Kullgrop	Ant:	1
Fornminneart:		Alder:	ja/ma
Fornminneart:		Ant:	
Fornminneart:		Alder:	

Eieradresse:

Reg.ved: Lin C. Hobberstad

Reg.dato: 16.07.02

Terrengets art/utsikt:

Ligger på platå i et ellers SØ-hellende terreng. Platået heller svak østover. Ligger i tett bjørkeskog med gress som bunnvegetasjon. Noe stein i dagen.

Orienteringsoppgave: UTM-Ø 455013

UTM-N 6711388

Presisjon 10

GPS-innmåling

GPSnr WPnr 50

Art/utstrekning:

Beskrivelse:

Kvadratisk kullgrop med tydelig voll i NV, V og S. Gropa måler 4 meter i diameter målt fra vollen ytterste punkt og 1,5mx1,5m målt fra vollens innerste punkt. Gropa er ca 0,5m dyp.

Tradisjon:

Saksnr/Litteratur:

Reguleringsplan for Geilo-Hovda. Prosjektnr: 21063. Saksnr: 99/386-169.
Kulturavdelingen/Regionalavdelingen. Buskerud Fylkeskommune. Registrert som R-7.

Automatisk fredete kulturminner

Fylke: Buskerud

Kommune: Hol

Gnr: 65

Gård:

Bnr: 1

Bruk: Raunsgard

Gnr:

Gård:

Bnr:

Bruk:

R-X-nr: R-8

funnr: 9

Økkart: ~~BM 059-5-3~~
BM 059-5-1

Økkart:

Lokalitet:

Hoh: 980

Fornminneart: 212 Kullgrop

Ant: 1

Alder: ja/ma

Fornminneart:

Ant:

Alder:

Fornminneart:

Ant:

Alder:

Eieradresse:

Reg.ved: Lin C. Hobberstad

Reg.dato: 18.07.02

Terrengets art/utsikt:

Ligger på en topp i et ellers SØ-hellende terreng. Ligger rett vest for slalombakke. Ligger i tett bjørkeskog med gress som bunnvegetasjon. Utsikt ned mot Geilodalen.

Orienteringsoppgave: UTM-Ø 455586

UTM-N 6711507

Presisjon 6

GPS-innmåling

GPSnr WPnr 52

Art/utstrekning:

Beskrivelse:

Kvadratisk kullgrop med svak antydning til voll rundt hele. Gropa måler 5 meter i diameter målt fra vollens ytterste punkt og 2,8m meter i diameter målt fra vollens innerste punkt. Gropa er 0,8m dyp. Prøvestikk med jordbor viste ca 25cm kull i bunn.

Tradisjon:

Saksnr/Litteratur:

Reguleringsplan for Geilo-Hovda. Prosjektnr: 21063. Saksnr: 99/386-169.
Kulturavdelingen/Regionalavdelingen. Buskerud Fylkeskommune. Registrert som R-8.

Automatisk fredete kulturminner

Fylke: Buskerud

Kommune: Hol

Gnr: 65

Gård:

Bnr: 1

Bruk: Raunsgard

Gnr:

Gård:

Bnr:

Bruk:

R-X-nr: R-9

funnr: 10

Økkart: ~~BM 059-5-3~~
BM 059-5-1

Økkart:

Lokalitet:

Hoh: 980

Fornminneart: 212 Kullgrop

Ant: 1

Alder: ja/ma

Fornminneart:

Ant:

Alder:

Fornminneart:

Ant:

Alder:

Eieradresse:

Reg.ved: Lin C. Hobberstad

Reg.dato: 18.07.02

Terrengets art/utsikt:

Ligger på flatt platå i et ellers sørhellende terreng. Vegetasjonen består av relativ tett bjørkeskog og hovedsakelig gress som underlag. Ligger i et kupert terreng.

Orienteringsoppgave: UTM-Ø 455562

UTM-N 6711523

Presisjon 7

GPS-innmåling

GPSnr WPnr 53

Art/utstrekning:

Beskrivelse:

Kvadratisk kullgrop med naturlig voll rundt hele. Gropa måler kun målt fra innerveggene 1,5x1,5m. Gropa er ca 0,7m dyp. Prøvestikk med jordbor viste ca 20cm kull.

Tradisjon:

Saksnr/Litteratur:

Reguleringsplan for Geilo-Hovda. Prosjektnr: 21063. Saksnr: 99/386-169.

Kulturavdelingen/Regionalavdelingen. Buskerud Fylkeskommune. Registrert som R-9

Automatisk fredete kulturminner

Fylke: Buskerud

Kommune: Hol

Gnr: 65

Gård:

Bnr: 1

Bruk: Raunsgard

Gnr:

Gård:

Bnr:

Bruk:

R-X-nr: R-10

funnr: 11

Økkart: ~~BM 059-5-3~~
BM 059-5-1

Økkart:

Lokalitet:

Hoh: 990

Fornminneart: 212 Kullgrop

Ant: 1

Alder: ja/ma

Fornminneart:

Ant:

Alder:

Fornminneart:

Ant:

Alder:

Eieradresse:

Reg.ved: Lin C. Hobberstad

Reg.dato: 18.07.02

Terrengets art/utsikt:

Kullgropa ligger på flatt platå i et ellers svakt sørhellende terreng. Ligger i åpent terreng med tett bjørkeskog sør for gropa. Bunnvegetasjonen består hovedsakelig av gress. Noen steiner i dagen.

Orienteringsoppgave: UTM-Ø 455547

UTM-N 6711572

Presisjon 7

GPS-innmåling

GPSnr

WPnr 54

Art/utstrekning:

Beskrivelse:

Kvadratisk kullgrop uten voll. Gropa måler 2mx2m målt fra gropas innerkant. Ligger en stor stein i gropas SV-lige hjørne. Gropa er ca 0,7m dyp. Prøvestikk med jordbor viste 25cm kull i bunn.

Tradisjon:

Saksnr/Litteratur:

Reguleringsplan for Geilo-Hovda. Prosjektnr: 21063. Saksnr: 99/386-169.

Kulturavdelingen/Regionalavdelingen. Buskerud Fylkeskommune. Registrert som R-10

Automatisk fredete kulturminner

Fylke: Buskerud

Kommune: Hol

Gnr: 65

Gård:

Bnr: 1

Bruk: Raunsgard

Gnr:

Gård:

Bnr:

Bruk:

R-X-nr: R-11

funnr: 12

Økkart: ~~BM 059-5-3~~
BM 059-5-1

Økkart:

Lokalitet:

Hoh: 970

Fornminneart: 212 Kullgrop

Ant: 1

Alder: ja/ma

Fornminneart:

Ant:

Alder:

Fornminneart:

Ant:

Alder:

Eieradresse:

Reg.ved: Lin C. Hobberstad

Reg.dato: 18.07.02

Terrengets art/utsikt:

Kullgropa ligger i sørhellende terreng, i relativ tett bjørkeskog med gress i bunn.

Orienteringsoppgave: UTM-Ø 455566

UTM-N 6711434

Presisjon 8

GPS-innmåling

GPSnr

WPnr 55

Art/utstrekning:

Beskrivelse:

Kvadratisk kullgrop med tydelig voll i Ø, S og Vest. Måler 4m i diameter målt fra vollens ytterst punkt og måler 2m x 2m målt ved vollens innerste punkt. Gropa er 1m dyp.

Tradisjon:

Saksnr/Litteratur:

Reguleringsplan for Geilo-Hovda. Prosjektnr: 21063. Saksnr: 99/386-169.
Kulturavdelingen/Regionalavdelingen. Buskerud Fylkeskommune. Registrert som R-11.

Automatisk fredete kulturminner

Fylke: Buskerud

Kommune: Hol

Gnr: 67

Gård:

Bnr: 1,2

Bruk: Halsteinsgård

Gnr: 67

Gård:

Bnr: 4

Bruk: Halsteinsgård

R-X-nr: R-12

funnr: 13

Økkart: ~~BM 059-5-3~~
BM 059-5-1

Økkart:

Lokalitet:

Hoh: 970

Fornminneart: 212 Kullgrop

Ant: 1

Alder: ja/ma

Fornminneart:

Ant:

Alder:

Fornminneart:

Ant:

Alder:

Eieradresse:

Reg.ved: Lin C. Hobberstad

Reg.dato: 18.07.02

Terrengets art/utsikt:

Ligger i sørhellende terreng i relativt tett bjørkeskog og hovedsklig gress som bunnvegetasjon. Steiner i dagen.

Orienteringsoppgave: UTM-Ø 455450

UTM-N 6711445

Presisjon 7

GPS-innmåling

GPSnr

WPnr 56

Art/utstrekning:

Beskrivelse:

Kvadratisk kullgrop med markant voll i vest, sør og øst. Gropa måler 5m i diameter målt fra vollens ytterste punkt og 2,5mx2,5m målt fra vollen innerst punkt. Gropa er 1m dyp. Prøvestikk med jordbor viste ca 15cm kull i bunn.

Tradisjon:

Saksnr/Litteratur:

Reguleringsplan for Geilo-Hovda. Prosjektnr: 21063. Saksnr: 99/386-169.

Kulturavdelingen/Regionalavdelingen. Buskerud Fylkeskommune. Registrert som R-12.

Automatisk fredete kulturminner

Fylke: Buskerud

Kommune: Hol

Gnr: 67

Gård:

Bnr: 1,2

Bruk: Halsteinsgård

Gnr: 67

Gård:

Bnr: 4

Bruk: Halsteinsgård

R-X-nr: R-13

funnr: 14

Økkart: ~~BM 059-5-3~~
BM 059-5-1

Økkart:

Lokalitet:

Hoh: 950

Fornminneart: 212 Kullgrop

Ant: 1

Alder: ja/ma

Fornminneart:

Ant:

Alder:

Fornminneart:

Ant:

Alder:

Eieradresse:

Reg.ved: Lin C Hobberstad

Reg.dato: 18.07.02

Terrengets art/utsikt:

Ligger i sørhellende terreng med utsikt ned mot Geilodalen. Vegetasjonen består av relativt tett bjørkeskog med einer og gress i bunn. Mye steiner i dagen.

Orienteringsoppgave: UTM-Ø 455436

UTM-N 6711392

Presisjon 9

GPS-innmåling

GPSnr WPnr 57

Art/utstrekning:

Beskrivelse:

Kvadratisk kullgrop med voll i sør og øst. Gropa måler 4m i diameter målt fra vollens ytterste punkt og målt 1,5mx1,5m. fra innerste punkt. Gropa er 0,7m dyp. Prøvestikk med jordbor viste 10cm kull i bunn.

Tradisjon:

Saksnr/Litteratur:

Reguleringsplan for Geilo-Hovda. Prosjektnr: 21063. Saksnr: 99/386-169.
Kulturavdelingen/Regionalavdelingen. Buskerud Fylkeskommune. Registrert som R-13.

Automatisk fredete kulturminner

Fylke:	Buskerud	Kommune:	Hol		
Gnr:	67	Gård:			
Bnr:	1,2	Bruk:	Halsteinsgård		
Gnr:	67	Gård:			
Bnr:	4	Bruk:	Halsteinsgård		
R-X-nr:	R-14	funnr:	15		
Økkart:	BM 059-5-3 BM 059-5-1	Økkart:			
Lokalitet:		Hoh:	965		
Fornminneart:	212 Kullgrop	Ant:	1	Alder:	ja/ma
Fornminneart:		Ant:		Alder:	
Fornminneart:		Ant:		Alder:	

Eieradresse:

Reg.ved: Lin C Hobberstad

Reg.dato: 18.07.02

Terrengets art/utsikt:

Ligger i sørhellende terreng med utsikt ned til Geilodalen. Vegetasjonen består av tett bjørkeskog med einer og gress som underlag. Steiner i dagen.

Orienteringsoppgave: UTM-Ø 455440

UTM-N 6711427

Presisjon 7

GPS-innmåling

GPSnr WPnr 58

Art/utstrekning:

Beskrivelse:

Kvadratisk kullgrop med voll i øst, sør og i vest. Gropa måler 5m i diameter målt fra vollens ytterste punkt og 2mx2m målt fra vollens innerst punkt. Gropa er 0,8m dyp. Prøvestikk med jordbor viste 25cm kull ibunn.

Tradisjon:

Saksnr/Litteratur:

Reguleringsplan for Geilo-Hovda. Prosjektnr: 21063. Saksnr: 99/386-169.

Kulturavdelingen/Regionalavdelingen. Buskerud Fylkeskommune. Registrert som R-14

Automatisk fredete kulturminner

Fylke:	Buskerud	Kommune:	Hol		
Gnr:	67	Gård:			
Bnr:	1,2	Bruk:	Halsteinsgård		
Gnr:	67	Gård:			
Bnr:	4	Bruk:	Halsteinsgård		
R-X-nr:	R-15	funnr:	16		
Økkart:	BM 059-5-3 BM 059-5-1	Økkart:			
Lokalitet:		Hoh:	980		
Fornminneart:	210 Kullgrop	Ant:	1	Alder:	ja/ma
Fornminneart:		Ant:		Alder:	
Fornminneart:		Ant:		Alder:	

Eieradresse:

Reg.ved: Lin C. Hobberstad

Reg.dato: 18.07.02

Terrengets art/utsikt:

Ligger i sørhellende terreng med utsikt ned mot Geilodalen. Vegetasjonen består av bjørkeskog, einer og gress. Ligger rett ved nåværende traktorvei.

Orienteringsoppgave: UTM-Ø 455461

UTM-N 6711482

Presisjon 7

GPS-innmåling

GPSnr WPnr 59

Art/utstrekning:

Beskrivelse:

Oval kullgrop med voll i øst,sør og vest. Bratte kanter ned mot bunn. Gropa har en diameter på 4m i diameter målt fra vollen ytterste punkt og er 2,5m lang i retning NØ-SV og er 1,5m bred. Gropa er 0,9m bred.

Tradisjon:

Saksnr/Litteratur:

Reguleringsplan for Geilo-Hovda. Prosjektnr: 21063. Saksnr: 99/386-169.
Kulturavdelingen/Regionalavdelingen. Buskerud Fylkeskommune. Registrert som R-15.

Automatisk fredete kulturminner

Fylke: Buskerud

Kommune: Hol

Gnr: 65

Gård:

Bnr: 1

Bruk: Raunsgard

Gnr:

Gård:

Bnr:

Bruk:

R-X-nr: R-16

funnr: 17

Økkart: ~~BM 059-5-3~~
BM 059-5-1

Økkart:

Lokalitet:

Hoh: 960

Fornminneart: 216 Kullgrop

Ant: 1

Alder: ja/ma

Fornminneart:

Ant:

Alder:

Fornminneart:

Ant:

Alder:

Eieradresse:

Reg.ved: Lin C. Hobberstad

Reg.dato: 18.07.02

Terrengets art/utsikt:

SV-hellende terreng med glissen bjørkeskog. Gress og einer i bunn. stein i dagen. Utsikt ned mot Geilodalen.

Orienteringsoppgave: UTM-Ø 455689

UTM-N 6711506

Presisjon 7

GPS-innmåling

GPSnr

WPnr 60

Art/utstrekning:

Beskrivelse:

Rund kullgrop med voll rundt hele bortsett fra et lite område i S,SV. Gropa måler 6m i diameter målt fra vollens ytterste punkt og 2,5m i diameter målt fra vollens innerste punkt. Gropa er 1m dyp og med noe vann i bunn. Prøvestikk med jordbor viste 50cm kull i bunn.

Tradisjon:

Saksnr/Litteratur:

Reguleringsplan for Geilo-Hovda. Prosjektnr: 21063. Saksnr: 99/386-169.

Kulturavdelingen/Regionalavdelingen. Buskerud Fylkeskommune. Registrert som R-16.

Automatisk fredete kulturminner

Fylke: Buskerud

Kommune: Hol

Gnr: 64

Gård:

Bnr: 12

Bruk: Gjeilo, Nordre

Gnr:

Gård:

Bnr:

Bruk:

R-X-nr: R-17

funnr: 18

Økkart: ~~BM 059-5-3~~
BM 059-5-1

Økkart:

Lokalitet:

Hoh: 960

Fornminneart: 212 Kullgrop

Ant: 1

Alder: ja/ma

Fornminneart:

Ant:

Alder:

Fornminneart:

Ant:

Alder:

Eieradresse:

Reg.ved: Lin C Hobberstad

Reg.datto: 18.07.02

Terrengets art/utsikt:

Kullgropa ligger på brink i et ellers sørhellende terreng. Vegetasjonen består av relativt tett furuskog med gress og einer i bunn.

Orienteringsoppgave: UTM-Ø 455707

UTM-N 6711509

Presisjon 7

GPS-innmåling

GPSnr WPnr 61

Art/utstrekning:

Beskrivelse:

Stor kvadratisk kullgrop med tydelig voll rundt hele. Gropa måler 8m i diameter målt fra vollens ytterkant og er 3mx3m målt fra vollens innerste punkt. Gropa er 1m dyp. Prøvestikk med jordbor viste 25cm kull i bunn.

Tradisjon:

Saksnr/Litteratur:

Reguleringsplan for Geilo-Hovda. Prosjektnr: 21063. Saksnr: 99/386-169.

Kulturavdelingen/Regionalavdelingen. Buskerud Fylkeskommune. Registrert som R- 17.

Automatisk fredete kulturminner

Fylke: Buskerud

Kommune: Hol

Gnr: 64

Gård:

Bnr: 3

Bruk: Slaata, Nedre

Gnr:

Gård:

Bnr:

Bruk:

R-X-nr: R-18

funnr: 19

Økkart: ~~BM 059-5-3~~
BM 059-5-1

Økkart:

Lokalitet:

Hoh: 925

Fornminneart: 212 Kullgrop

Ant: 1

Alder: ja/ma

Fornminneart:

Ant:

Alder:

Fornminneart:

Ant:

Alder:

Eieradresse:

Reg.ved: Lin C. Hobberstad

Reg.dato: 19.07.02

Terrengets art/utsikt:

Kullgropa ligger i svakt sørhellende terreng i tett bjørkeskog med gress og einer i bunn.

Orienteringsoppgave: UTM-Ø 456295

UTM-N 6711546

Presisjon 8

GPS-innmåling

GPSnr: WPnr 63

Art/utstrekning:

Beskrivelse:

Kvadratisk kullgrop med tydelig voll i sør, øst og vest. Gropa måler 3,5m i diameter målt fra vollens ytterste punkt og 2mx2m målt fra vollens innerste punkt. Gropa er 0,9m dyp. gropa ligger rett sør for sti og vollens i nord kan ha blitt ødelegt pga denne stien.

Tradisjon:

Saksnr/Litteratur:

Reguleringsplan for Geilo-Hovda. Prosjektnr: 21063. Saksnr: 99/386-169.

Kulturavdelingen/Regionalavdelingen. Buskerud Fylkeskommune. Registrert som R-18.

Automatisk fredete kulturminner

Fylke: Buskerud

Kommune: Hol

Gnr: 64

Gård:

Bnr: 3

Bruk: Slaata, Nedre

Gnr:

Gård:

Bnr:

Bruk:

R-X-nr: R-19

funnr: 20

Økkart: ~~BM 059-5-3~~
BM 059-5-1

Økkart:

Lokalitet:

Hoh: 935

Fornminneart: 214 Kullgrop

Ant: 1

Alder: ja/ma

Fornminneart:

Ant:

Alder:

Fornminneart:

Ant:

Alder:

Eieradresse:

Reg.ved: Lin C Hobberstad

Reg.dato: 19.07.02

Terrengets art/utsikt:

Ligger på brink i et ellers SØ-hellende terreng. Ligger i tett bjørkeskog med gress og einer som underlag.

Orienteringsoppgave: UTM-Ø 456363

UTM-N 6711561

Presisjon 6

GPS-innmåling

GPSnr WPnr 64

Art/utstrekning:

Beskrivelse:

Rektangulær grop med voll i Ø,S ogV. Gropa har en diameter på 5m målt fra vollens ytterste punkt og er 2m lang i retningN-S og er 1m bred. Gropa er 0,8m dyp. Prøvestikk med jordbor vist 20cm kull i bunn.

Tradisjon:

Saksnr/Litteratur:

Reguleringsplan for Geilo-Hovda. Prosjektnr: 21063. Saksnr: 99/386-169.

Kulturavdelingen/Regionalavdelingen. Buskerud Fylkeskommune. Registrert som R-19.

Automatisk fredete kulturminner

Fylke: Buskerud

Kommune: Hol

Gnr: 64

Gård:

Bnr: 3

Bruk: Slaata, Nedre

Gnr:

Gård:

Bnr:

Bruk:

R-X-nr: R-20

funnr: 22

Økkart: BM 060-5-3

Økkart:

Lokalitet:

Hoh: 925

Fornminneart: 216 Kullgrop

Ant: 1

Alder: ja/ma

Fornminneart:

Ant:

Alder:

Fornminneart:

Ant:

Alder:

Eieradresse:

Reg.ved: Lin c Hobberstad

Reg.dat: 24.07.02

Terrengets art/utsikt:

Ligger på brink ned mot juv i NV. Ligger ellers i svakt østhellende terreng. Ligger i tett bjørkeskog med gress og lyng som bunnvegetasjon. Mye stein i dagen.

Orienteringsoppgave: UTM-Ø 456242

UTM-N 6712565

Presisjon 9

GPS-innmåling

GPSnr

WPnr 66

Art/utstrekning:

Beskrivelse:

Rund kullgrop med svak antydning til voll i NØ og Ø. Gropa måler 4m i diameter målt fra vollens ytterste punkt og 1,5m m i diameter målt fra vollens innerkant. Gropa er 0'6m dyp.

Tradisjon:

Saksnr/Litteratur:

Reguleringsplan for Geilo-Hovda. Prosjektnr: 21063. Saksnr: 99/386-169.

Kulturavdelingen/Regionalavdelingen. Buskerud Fylkeskommune. Registrert som R-20.

Automatisk fredete kulturminner

Fylke: Buskerud
Gnr: 64
Bnr: 3
Kommune: Hol
Gård:
Bruk: Slaata, Nedre
Gård:
Bruk:
R-X-nr: R-21
funnr: 23
Økkart: BM 060-5-3
Økkart:

Lokalitet: Hoh: 905
Fornminneart: 216 Kullgrop Ant: 1 Alder: ja/ma
Fornminneart: Ant: Alder:
Fornminneart: Ant: Alder:

Eieradresse:

Reg.ved: Lin C Hobberstad

Reg.dat: 24.07.02

Terrengets art/utsikt:

Ligger i SØ-hellende terreng. Ligger ca 30m SV for juv. Vegetasjonen består av tett bjørkeskog og gress, einer og lyng.

Orienteringsoppgave: UTM-Ø 456452

UTM-N 6712532

Presisjon 10

GPS-innmåling

GPSnr WPnr 67

Art/utstrekning:

Beskrivelse:

Rund kullgrop med antydning til voll i øst og sør. Gropa måler ca 4m i diameter målt fra vollens ytterste punkt og ca 2m målt fra vollens innerste punkt. Gropa er ca 0,7m dyp og relativ flat i bunn. Kantene på vollen kan være slitt bort pga sti som går over gropa i NV og SØ.

Tradisjon:

Saksnr/Litteratur:

Reguleringsplan for Geilo-Hovda. Prosjektnr: 21063. Saksnr: 99/386-169.
Kulturavdelingen/Regionalavdelingen. Buskerud Fylkeskommune. Registrert som R-21.

Automatisk fredete kulturminner

Fylke: Buskerud

Kommune: Hol

Gnr: 64

Gård:

Bnr: 3

Bruk: Slaata, Nedre

Gnr:

Gård:

Bnr:

Bruk:

R-X-nr: R-22

funnr: 24

Økkart: BM 060-5-3

Økkart:

Lokalitet:

Hoh: 925

Fornminneart: 212 Kullgrop

Ant: 1

Alder: ja/ma

Fornminneart:

Ant:

Alder:

Fornminneart:

Ant:

Alder:

Eieradresse:

Reg.ved: Lin C. Hobberstad

Reg.dato: 24.07.02

Terrengets art/utsikt:

Ligger på flatt platå i ellers SØ-hellende terreng. Ligger ca 20m sør for juv. Vegetasjonen er tett bjørkeskog og gress og lyng. Noen steiner i dagen.

Orienteringsoppgave: UTM-Ø 456352

UTM-N 6712537

Presisjon 9

GPS-innmåling

GPSnr WPnr 68

Art/utstrekning:

Beskrivelse:

Kvadratisk kullgrop med svak antydning til voll rundt hele. Måler ca 4m i diameter målt fra vollens ytterste punkt og ca 2mx2m målt fra vollen innerkant. Gropa er ca 0,65m dyp og flat i bunn.

Tradisjon:

Saksnr/Litteratur:

Reguleringsplan for Geilo-Hovda. Prosjektnr: 21063. Saksnr: 99/386-169.

Kulturavdelingen/Regionalavdelingen. Buskerud Fylkeskommune. Registrert som R-22.

Automatisk fredete kulturminner

Fylke: Buskerud

Kommune: Hol

Gnr: 64

Gård:

Bnr: 3

Bruk: Slaata, Nedre

Gnr:

Gård:

Bnr:

Bruk:

R-X-nr: R-23

funnr: 25

Økkart: BM 060-5-3

Økkart:

Lokalitet:

Hoh: 930

Fornminneart: 212 Kullgrop

Ant: 1

Alder: ja/ma

Fornminneart:

Ant:

Alder:

Fornminneart:

Ant:

Alder:

Eieradresse:

Reg.ved: Lin C. Hobberstad

Reg.dato: 24.07.02

Terrengets art/utsikt:

Ligger på flatt plaetå i ellers svakt SØ hellende terreng. Ligger ca 30m sør for juv. Vegetasjonen består av tett bjørkeskog, gress, einer og lyng. Noe stein i dagen.

Orienteringsoppgave: UTM-Ø 456297

UTM-N 6712520

Presisjon 8

GPS-innmåling

GPSnr WPnr 69

Art/utstrekning:

Beskrivelse:

Kvadratisk kullgrop med antydning til voll rundt hele. Gropa måler 5m i diameter målt fra vollens ytterste punkt og ca 2mx2m målt fra vollens innerste. Gropa er ca 1m dyp og med flat bunn.

Tradisjon:

Saksnr/Litteratur:

Reguleringsplan for Geilo-Hovda. Prosjektnr: 21063. Saksnr: 99/386-169.
Kulturavdelingen/Regionalavdelingen. Buskerud Fylkeskommune. Registrert som R-23.

Automatisk fredete kulturminner

Fylke:	Buskerud	Kommune:	Hol
Gnr:	64	Gård:	
Bnr:	1	Bruk:	Slaata, Øvre
Gnr:	64	Gård:	
Bnr:	3	Bruk:	Slaata, Nedre
R-X-nr:	R-24	funnr:	26
Økkart:	BM 060-5-3	Økkart:	

Lokalitet:		Hoh:	925
Fornminneart:	216 Kullgrop	Ant:	1
		Alder:	ja/ma
Fornminneart:		Ant:	
		Alder:	
Fornminneart:		Ant:	
		Alder:	

Eieradresse:

Reg. ved: Lin C. Hobberstad

Reg. dato: 24.07.02

Terrengets art/utsikt:

Ligger i svakt NØ-hellende terreng ned mot juv. Ligger i tett bjørkeskog med gress, einer og lyng som bunnvegetasjon. Noen steiner i dagen.

Orienteringsoppgave: UTM-Ø 456383

UTM-N 6712479

Presisjon 6

GPS-innmåling

GPSnr

WPnr 70

Art/utstrekning:

Beskrivelse:

Rund kullgrop med antydning til voll i N, SØ og i S. Gropa måler 5m i diameter målt fra vollens ytterste punkt og ca 2,5mx2,5m målt fra vollens innerste punkt. Gropa er ca 0,8m dyp og flat i bunn. Mye steiner langs kanten i gropa.

Tradisjon:

Saksnr/Litteratur:

Reguleringsplan for Geilo-Hovda. Prosjektnr: 21063. Saksnr: 99/386-169.

Kulturavdelingen/Regionalavdelingen. Buskerud Fylkeskommune. Registrert som R-24.

Automatisk fredete kulturminner

Fylke: Buskerud

Kommune: Hol

Gnr: 64

Gård:

Bnr: 3

Bruk: Slaata, Nedre

Gnr:

Gård:

Bnr:

Bruk:

R-X-nr: R-25

funnr: 27

Økkart: BM 060-5-3

Økkart:

Lokalitet:

Hoh: 905

Fornminneart: 216 Kullgrop

Ant: 1

Alder: ja/ma

Fornminneart:

Ant:

Alder:

Fornminneart:

Ant:

Alder:

Eieradresse:

Reg.ved: Lin C. Hobberstad

Reg.dat: 24.07.02

Terrengets art/utsikt:

Ligger i svakt østhellende terreng. Vegetasjonen består av tett bjørkeskog med gress, einer og lyng i bunn.

Orienteringsoppgave: UTM-Ø 456508

UTM-N 6712494

Presisjon 7

GPS-innmåling

GPSnr WPnr 71

Art/utstrekning:

Beskrivelse:

Rund kullgrop med tydelig voll rundt hele. Gropa måler ca 6m i diameter målt fra vollens ytterkant og ca 3m i diameter målt fra vollens innerste punkt. Gropa er 1,2m dyp.

Tradisjon:

Saksnr/Litteratur:

Reguleringsplan for Geilo-Hovda. Prosjektnr: 21063. Saksnr: 99/386-169.

Kulturavdelingen/Regionalavdelingen. Buskerud Fylkeskommune. Registrert som R-25

Automatisk fredete kulturminner

Fylke: Buskerud

Kommune: Hol

Gnr: 64

Gård:

Bnr: 3

Bruk: Slaata, Nedre

Gnr:

Gård:

Bnr:

Bruk:

R-X-nr: R-27

funnr: 29

Økkart: BM 060-5-3

Økkart:

Lokalitet:

Hoh: 950

Fornminneart: 212 Kullgrop

Ant: 1

Alder: ja/ma

Fornminneart:

Ant:

Alder:

Fornminneart:

Ant:

Alder:

Eieradresse:

Reg.ved: Lin C. Hobberstad

Reg.dat: 24.07.02

Terrengets art/utsikt:

Ligger i østhellende terreng. Vegetasjonen består av tett bjørkeskog, gress, einer lyng.

Orienteringsoppgave: UTM-Ø 456164

UTM-N 6712435

Presisjon 7

GPS-innmåling

GPSnr

WPnr 73

Art/utstrekning:

Beskrivelse:

Kvadratisk kullgrop med voll rundt hele. Gropa måler 5m i diameter målt fra vollens ytterkant og måler 1,5mx1,5m målt fra vollens innerste punkt. Gropa er ca 0,8m dyp.

Tradisjon:

Saksnr/Litteratur:

Reguleringsplan for Geilo-Hovda. Prosjektnr: 21063. Saksnr: 99/386-169.

Kulturavdelingen/Regionalavdelingen. Buskerud Fylkeskommune. Registrert som R-27

Automatisk fredete kulturminner

Fylke: Buskerud

Kommune: Hol

Gnr: 64

Gård:

Bnr: 3

Bruk: Slaata, Nedre

Gnr:

Gård:

Bnr:

Bruk:

R-X-nr: R-28

funnr: 30

Økkart: BM 060-5-3

Økkart:

Lokalitet:

Hoh: 950

Fornminneart: 214 Kullgrop

Ant: 1

Alder: ja/ma

Fornminneart:

Ant:

Alder:

Fornminneart:

Ant:

Alder:

Eieradresse:

Reg.ved: Lin C. Hobberstad

Reg.dato: 24.07.02

Terrengets art/utsikt:

Ligger i svakt østhellende terreng. Ligger i tett bjørkeskog med gress, einer og lyng som bunnvegetasjon. Noen steiner i dagen.

Orienteringsoppgave: UTM-Ø 456173

UTM-N 6712424

Presisjon 6

GPS-innmåling

GPSnr

WPnr 74

Art/utstrekning:

Beskrivelse:

Kvadratisk kullgrop uten voll. Gropa er 2,5m lang i retning Ø-V og 1m bred. Gropa er 0,6m dyp.

Tradisjon:

Saksnr/Litteratur:

Reguleringsplan for Geilo-Hovda. Prosjektnr: 21063. Saksnr: 99/386-169.

Kulturavdelingen/Regionalavdelingen. Buskerud Fylkeskommune. Registrert som R-28

Automatisk fredete kulturminner

Fylke: Buskerud

Kommune: Hol

Gnr: 64

Gård:

Bnr: 3

Bruk: Slaata, Nedre

Gnr:

Gård:

Bnr:

Bruk:

R-X-nr: R-29

funnr: 31

Økkart: ~~BM 060-5-3~~
87-059-5-1

Økkart:

Lokalitet:

Hoh: 910

Fornminneart: 212 Kullgrop

Ant: 1

Alder: ja/ma

Fornminneart:

Ant:

Alder:

Fornminneart:

Ant:

Alder:

Eieradresse:

Reg.ved: Lin C. Hobberstad

Reg.dato: 24.07.02

Terrengets art/utsikt:

Ligger på en liten topp i et ellers SØ-hellende terreng. Vegetasjonen består av tett bjørkeskog, gress, einer og lyng. Ligger rett NØ for slalomløype.

Orienteringsoppgave: UTM-Ø 456565

UTM-N 6712073

Presisjon 6

GPS-innmåling

GPSnr

WPnr 75

Art/utstrekning:

Beskrivelse:

Kvadratisk kullgrop med tydelig voll rundt hele. Gropa måle 6m målt fra vollens ytterste punkt og 2mx2m målt fra vollen innerkant. Gropa er 0,7m dyp. Gropa har relativt bratte kanter på alle sider og den kvadratiske formen er markant. Relativt flat i bunn.

Tradisjon:

Saksnr/Litteratur:

Reguleringsplan for Geilo-Hovda. Prosjektnr: 21063. Saksnr: 99/386-169.
Kulturavdelingen/Regionalavdelingen. Buskerud Fylkeskommune. Registrert som R-29

Automatisk fredete kulturminner

Fylke: Buskerud Kommune: Hol
Gnr: 49 Gård:
Bnr: 1 Bruk: Hamarsbøen

Gnr: 49 Gård:
Bnr: 3 Bruk: Gjerda
R-X-nr: R-30 funnr: 32
Økkart: BM 060-5-3 Økkart:

Lokalitet:

Fornminneart: 214 Kullgrop Ant: 1 Hoh: 950
Fornminneart: Ant: Alder: ja/ma
Fornminneart: Ant: Alder:

Eieradresse:

Reg.ved: Lin C. Hobberstad Reg.dato: 25.07.02

Terrengets art/utsikt:

Ligger i østhellende skråning. Vegetasjonen består av glissen bjørkeskog, gress, einer og lyng. Ligger rett nord for parkerings/avfallplass.

Orienteringsoppgave: UTM-Ø 456138 UTM-N 6712482 Presisjon 6

GPS-innmåling

GPSnr WPnr 76

Art/utstrekning:

Beskrivelse:

Rektangulær kullgrop med tydelig voll rundt hele. Gropa er 5m lang i retning NØ-SV, målt fra vollens ytterste punk og 3m bred. Innvendig er gropa 1,7m lang og 0,8m bred. Gropa har relativt bratte kanter og ganske flat i bunn.

Tradisjon:

Saksnr/Litteratur:

Reguleringsplan for Geilo-Hovda. Prosjektnr: 21063. Saksnr: 99/836-169.
Kulturavdelingen/Regionalavdelingen. Buskerud Fylkeskommune. Registerer som R-30.

Automatisk fredete kulturminner

Fylke:	Buskerud	Kommune:	Hol		
Gnr:	49	Gård:			
Bnr:	1	Bruk:	Hamarsbøen		
Gnr:	49	Gård:			
Bnr:	3	Bruk:	Gjerda		
R-X-nr:	R-31	funnr:	33		
Økkart:	BM 060-5-3	Økkart:			
Lokalitet:				Hoh:	955
Fornminneart:	212 Kullgrop	Ant:	1	Alder:	ja/ma
Fornminneart:		Ant:		Alder:	
Fornminneart:		Ant:		Alder:	

Eieradresse:

Reg.ved: Lin C. Hobberstad

Reg.dato: 25.07.02

Terrengets art/utsikt:

Ligger i østhellende terreng med glissen bjørkeskog, gress og lyng. Steiner i dagen.

Orienteringsoppgave: UTM-Ø 456144

UTM-N 6712445

Presisjon 6

GPS-innmåling

GPSnr WPnr 77

Art/utstrekning:

Beskrivelse:

Kvadratisk kullgrop med svak antydning til voll rundt hele. Gropa måler 5m i diameter målt fra vollens ytterste punkt og måler 1,5mx1,5m målt fra vollens innerkant. Gropa er ca 0,7m dyp. Det ligger to relativt store steiner i bunn.

Tradisjon:

Saksnr/Litteratur:

Reguleringsplan for Geilo-Hovda. Prosjektnr: 21063. Saksnr: 99/836-169.
Kulturavdelingen/Regionalavdelingen. Buskerud Fylkeskommune. Registrert som R-31

Automatisk fredete kulturminner

Fylke: Buskerud
Kommune: Hol
Gnr: 64
Gård:
Bnr: 3
Bruk: Slaata, Nedre
Gnr:
Gård:
Bnr:
Bruk:
R-X-nr: R-32
funnr: 34
Økkart: BM 060-5-3
Økkart:

Lokalitet: Hoh: 890
Fornminneart: 212 Kullgrop Ant: 1 Alder: ja/ma
Fornminneart: Ant: Alder:
Fornminneart: Ant: Alder:

Eieradresse:

Reg.ved: Lin C. Hobberstad

Reg.dato: 25.07.02

Terrengets art/utsikt:

Ligger i østhellende skråning ned mot flatt platå. Vegetasjonen består av tett bjørkeskog, gress,einer og lyng.

Orienteringsoppgave: UTM-Ø 456659

UTM-N 6712041

Presisjon 8

GPS-innmåling

GPSnr WPnr 78

Art/utstrekning:

Beskrivelse:

Kvadratisk kullgrop med tydelig voll i NØ,S og SV. Gropa måler 6m i diameter målt fra vollens ytterste punkt og måler 2,7mx2,7m målt fra gropas innerkant. Gropa er ca 1m dyp.

Tradisjon:

Saksnr/Litteratur:

Reguleringsplan for Geilo-Hovda. Prosjektnr: 21063. Saksnr: 99/836-169.

Kulturavdelingen/Regionalavdelingen. Buskerud Fylkeskommune. Registrert som R-32

Automatisk fredete kulturminner

Fylke: Buskerud

Kommune: Hol

Gnr: 64

Gård:

Bnr: 1

Bruk: Slaata, Øvre

Gnr: 64

Gård:

Bnr: 3

Bruk: Slaata, Nedre

R-X-nr: R-33

funnr: 35

Økkart: BM 059-5-3

Økkart:

Lokalitet:

Hoh: 880

Fornminneart: 216 Kullgrop

Ant: 1

Alder: ja/ma

Fornminneart:

Ant:

Alder:

Fornminneart:

Ant:

Alder:

Eieradresse:

Reg.ved: Lin C. Hobberstad

Reg.dat: 25.07.02

Terrengets art/utsikt:

Ligger i SØ-hellende terreng i et ellers kupert terreng. Vegetasjonen består av tett bjørkeskog, gress, einer og lyng. Noen steiner i dagen

Orienteringsoppgave: UTM-Ø 456664

UTM-N 6711921

Presisjon 6

GPS-innmåling

GPSnr WPnr 79

Art/utstrekning:

Beskrivelse:

Rund kullgrop med tydelig voll rundt hele. Gropa måler 6m i diameter målt fra vollen ytterkant og ca 2,5m målt fra vollens innerste punkt. Gropa er ca 1m dyp.

Tradisjon:

Saksnr/Litteratur:

Reguleringsplan for Geilo-Hovda. Prosjektnr: 21063. Saksnr: 99/836-169.

Kulturavdelingen/Regionalavdelingen. Buskerud Fylkeskommune. Registrert som R-33

Automatisk fredete kulturminner

Fylke: Buskerud	Kommune: Hol	
Gnr: 65	Gård:	
Bnr: 9	Bruk: Fossli	
Gnr:	Gård:	
Bnr:	Bruk:	
R-X-nr: R-35	funnr: 38	
Økkart: BM 060-5-3 BM 059-5-2	Økkart:	
Lokalitet:	Hoh: 880	
Fornminneart: 212 Kullgrop	Ant: 1	Alder: ja/ma
Fornminneart:	Ant:	Alder:
Fornminneart:	Ant:	Alder:

Eieradresse:

Reg.ved: Lin C. Hobberstad

Reg.dato: 25.07.02

Terrengets art/utsikt:

Ligger på flatt platå i et ellers SØ-hellende terreng. Ligger midt i bred sti. Vegetasjonen rundt er tett bjørkeskog, gress, einer og lyng.

Orienteringsoppgave: UTM-Ø 456677

UTM-N 6712110

Presisjon 8

GPS-innmåling

GPSnr

WPnr 82

Art/utstrekning:**Beskrivelse:**

Kvadratisk kullgrop med svak antydning til voll rundt hele. Vollen er trolig slitt ned av stien som går over den. Gropa har en diameter på 5m målt fra vollens ytterkant og måler 2mx2m målt fra vollens innerste punkt. Gropa er ca 0,5m dyp.

Tradisjon:**Saksnr/Litteratur:**

Reguleringsplan for Geilo-Hovda. Prosjektnr: 21063. Saksnr: 99/836-169.

Kulturavdelingen/Regionalavdelingen. Buskerud Fylkeskommune. Registrert som R-35.

Automatisk fredete kulturminner

Fylke: Buskerud
Kommune: Hol
Gnr: 64
Gård:
Bnr: 4
Bruk: Haugen
Gnr: 62
Gård:
Bnr: 1,19
Bruk: Bardølsgård
R-X-nr: R-36
funnr: 39
Økkart: BM 060-5-3
Økkart:

Lokalitet: Hoh: 900
Fornminneart: 212 Kullgrop Ant: 1 Alder: ja/ma
Fornminneart: Ant: Alder:
Fornminneart: Ant: Alder:

Eieradresse:

Reg.ved: Lin C. Hobberstad

Reg.dat: 25.07.02

Terrengets art/utsikt:

Ligger i svakt SØ-hellende terreng. Ligger i tett bjørkeskog meg gress, einer og lyng som bunnvegetasjon.

Orienteringsoppgave: UTM-Ø 456555

UTM-N 6712456

Presisjon 8

GPS-innmåling

GPSnr WPnr 83

Art/utstrekning:

Beskrivelse:

Kvadratisk kullgrop med antydning til voll rundt hele. Gropa måler 4,5m i diameter målt fra vollens ytterkant og måler 1,3mx1,3m målt fra vollens innerkant. Gropa er 0,9m dyp med relativt rette innervegger og flat bunn.

Tradisjon:

Saksnr/Litteratur:

Reguleringsplan for Geilo-Hovda. Prosjektnr: 21063. Saksnr: 99/836-169.

Kulturavdelingen/Regionalavdelingen. Buskerud Fylkeskommune. Registrert som R-36

Automatisk fredete kulturminner

Fylke: Buskerud

Kommune: Hol

Gnr: 64

Gård:

Bnr: 3

Bruk: Slaata, Nedre

Gnr:

Gård:

Bnr:

Bruk:

R-X-nr: R-37

funnr: 40

Økkart: BM 060-5-3

Økkart:

Lokalitet:

Hoh: 930

Fornminneart: 212 Kullgrop

Ant: 1

Alder: ja/ma

Fornminneart:

Ant:

Alder:

Fornminneart:

Ant:

Alder:

Eieradresse:

Reg.ved: Lin C. Hobberstad

Reg.dat: 25.07.02

Terrengets art/utsikt:

Ligger i SØ-hellende skråning. Vegetasjonen består av tett bjørkeskog, gress, einer og lyng.

Orienteringsoppgave: UTM-Ø 456398

UTM-N 6712273

Presisjon 6

GPS-innmåling

GPSnr

WPnr 84

Art/utstrekning:

Beskrivelse:

Kvadratisk kullgrop med tydelig voll rundt hele. Gropa måler 5m i diameter målt fra vollen ytterst punkt og måler 2mx2m målt fra vollens innerkant. Gropa er ca 1m dyp.

Tradisjon:

Saksnr/Litteratur:

Reguleringsplan for Geilo-Hovda. Prosjektnr: 21063. Saksnr: 99/836-169.

Kulturavdelingen/Regionalavdelingen. Buskerud Fylkeskommune. Registrert som R-37.

Automatisk fredete kulturminner

Fylke: Buskerud

Kommune: Hol

Gnr: 64

Gård:

Bnr: 3

Bruk: Slaata, Nedre

Gnr:

Gård:

Bnr:

Bruk:

R-X-nr: R-38

funnr: 41

Økkart: BM 060-5-3

Økkart:

Lokalitet:

Hoh: 920

Fornminneart: 212 Kullgrop

Ant: 1

Alder: ja/ma

Fornminneart:

Ant:

Alder:

Fornminneart:

Ant:

Alder:

Eieradresse:

Reg.ved: Lin C. Hobberstad

Reg.dato: 26.07.02

Terrengets art/utsikt:

Ligger på platå i et ellers østhellende terreng. Vegetasjonen består av tett bjørkeskog, gress, einer og lyng.

Orienteringsoppgave: UTM-Ø 456583

UTM-N 6712226

Presisjon 8

GPS-innmåling

GPSnr

WPnr 85

Art/utstrekning:

Beskrivelse:

Kvadratisk kullgrop uten voll. Gropa måler 2,7mx2,7m. Gropa er ca 0,4m høy og med en mindre kvadratisk opphøyning midt i gropa som målte 1mx1m. også denne opphøyningen inneholdt kull under ca 10cm m jord over. Opphøyningen er ca 0,3m høy.

Tradisjon:

Saksnr/Litteratur:

Reguleringsplan for Geilo-Hovda. Prosjektnr: 21063. Saksnr: 99/836-169.

Kulturavdelingen/Regionalavdelingen. Buskerud Fylkeskommune. Registrert som R-38.

Automatisk fredete kulturminner

Fylke: Buskerud Kommune: Hol
Gnr: 64 Gård:
Bnr: 1 Bruk: Slaata, Øvre

Gnr: 64 Gård:
Bnr: 3 Bruk: Slaata, Nedre
R-X-nr: R-39 funnr: 42
Økkart: BM 060-5-3 Økkart:

Lokalitet:

Hoh: 920

Fornminneart: 210 Kullgrop

Ant: 1

Alder: ja/ma

Fornminneart:

Ant:

Alder:

Fornminneart:

Ant:

Alder:

Eieradresse:

Reg.ved: Lin C. Hobberstad

Reg.dato: 26.07.02

Terrengets art/utsikt:

Kullgropa ligger i tilnærmet flatt terreng. Noe svakt østhellende. Ligger rett ved sti. Ligger i tett bjørkeskog med gress, einer og lyng som undervegetasjon.

Orienteringsoppgave: UTM-Ø 456436

UTM-N 6712428

Presisjon 7

GPS-innmåling

GPSnr WPnr 86

Art/utstrekning:

Beskrivelse:

Liten kullgrop med voll i V, N og Ø. Noe ødelagt av sti i sør. Gropa måler 3m i diameter målt fra vollens ytterste punkt og 1m i diameter målt fra gropas innerste punkt. Gropa er ca 0,7m dyp.

Tradisjon:

Saknr/Litteratur:

Reguleringsplan for Geilo-Hovda. Prosjektnr: 21063. Saknr: 99/836-169.

Kulturavdelingen/Regionalavdelingen. Buskerud Fylkeskommune. Registrert som R-39.

Automatisk fredete kulturminner

Fylke: Buskerud

Kommune: Hol

Gnr: 49

Gård:

Bnr: 1

Bruk: Hamarsbøen

Gnr: 49

Gård:

Bnr: 3

Bruk: Gjerda

R-X-nr: R-41

funnr: 43

Økkart: BM 060-5-3

Økkart:

Lokalitet:

Hoh: 965

Fornminneart: 212 Kullgrop

Ant: 1

Alder: ja/ma

Fornminneart:

Ant:

Alder:

Fornminneart:

Ant:

Alder:

Eieradresse:

Reg.ved: Lin C. Hobberstad

Reg.dato: 26.07.02

Terrengets art/utsikt:

Kullgropa ligger i nordhellende terreng. Vegetasjonen består av tett bjørkeskog, gress, mose og lyng.

Orienteringsoppgave: UTM-Ø 456059

UTM-N 6712292

Presisjon 6

GPS-innmåling

GPSnr

WPnr 88

Art/utstrekning:

Beskrivelse:

Kvadratisk kullgrop med svak antydning til voll rundt hele. Gropa måler 5meter i diameter målt fra vollens ytterste punkt og har målene 1,5mx1,5m målt fra vollens innerkant. Gropa er 0,8m dyp.

Tradisjon:

Saksnr/Litteratur:

Reguleringsplan for Geilo-Hovda. Prosjektnr: 21063. Saksnr: 99/836-169.

Kulturavdelingen/Regionalavdelingen. Buskerud Fylkeskommune. Registrert som R-41.

Automatisk fredete kulturminner

Fylke: Buskerud

Kommune: Hol

Gnr: 65

Gård:

Bnr: 9

Bruk: Fossli

Gnr:

Gård:

Bnr:

Bruk:

R-X-nr: R-43

funnr: 45

Økkart: Bm 060-5-4

Økkart:

Lokalitet:

Hoh: 865

Fornminneart: 212 Kullgrop

Ant: 1

Alder: ja/ma

Fornminneart:

Ant:

Alder:

Fornminneart:

Ant:

Alder:

Eieradresse:

Reg.ved: Geir N. Dyrnæs og Lin C. Hobberstad

Reg.dato: 06.08.02

Terrengets art/utsikt:

Kullgropa ligger i østhellende terreng. Vegetasjonen består av tett bjørkeskog og gress i bunn. Noe utsyn mot øst.

Orienteringsoppgave: UTM-Ø 456661

UTM-N 6712203

Presisjon 7

GPS-innmåling

GPSnr WPnr 91

Art/utstrekning:

Beskrivelse:

Kvadratisk kullgrop, klart markert voll rundt hele. 6 meter i diameter ytre mål, 2mx2m indre mål, dybde 0,9 meter.

Tradisjon:

Saksnr/Litteratur:

Reguleringsplan for Geilo-Hovda. Prosjektnr: 21063. Saksnr: 99/836-169.
Kulturavdelingen/Regionalavdelingen. Buskerud Fylkeskommune. Registrert som R-43.

Automatisk fredete kulturminner

Fylke: Buskerud

Kommune: Hol

Gnr: 64

Gård:

Bnr: 1

Bruk: Slaata, Øvre

Gnr: 64

Gård:

Bnr: 3

Bruk: Slaata, Nedre

R-X-nr: R-44

funnr: 46

Økkart: ~~BM 059-5-3~~
BM 059-5-1

Økkart:

Lokalitet:

Hoh: 905

Fornminneart: 216 Kullgrop

Ant: 1

Alder: ja/ma

Fornminneart:

Ant:

Alder:

Fornminneart:

Ant:

Alder:

Eieradresse:

Reg.ved: Geir N. Dyrnæs og Lin C. Hobberstad

Reg.dat: 06.08.02

Terrengets art/utsikt:

Kullgropa ligger på en liten bjørkebevokst kolle i alpintanlegg, i svakt sørhellende terreng. Godt utsyn mot ø, v og s

Orienteringsoppgave: UTM-Ø 456617

UTM-N 6711883

Presisjon 8

GPS-innmåling

GPSnr

WPnr 92

Art/utstrekning:

Beskrivelse:

(Notatene til beskrivelsen av denne gropa er tapt. Den kommende beskrivelsen er dermed tatt ut av hukommelsen.) Kullgrop med tydelig voll rundt hele. Gropa er ca 5m i diameter målt fra vollens ytterste punkt og måler ca 2mx2m målt fra vollens innerkant. Gropa er ca 0,9m dyp.

Tradisjon:

Saksnr/Litteratur:

Reguleringsplan for Geilo-Hovda. Prosjektnr: 21063. Saksnr: 99/836-169.

Kulturavdelingen/Regionalavdelingen. Buskerud Fylkeskommune. Registrert som R-44.

Automatisk fredete kulturminner

Fylke: Buskerud

Kommune: Hol

Gnr: 64

Gård:

Bnr: 1

Bruk: Slaata, Øvre

Gnr: 64

Gård:

Bnr: 3

Bruk: Slaata, Nedre

R-X-nr: R-45

funnr: 47

Økkart: ~~BM 059-5-3~~
B7 059-5-1

Økkart:

Lokalitet:

Hoh: 895

Fornminneart: 216 Kullgrop

Ant: 1

Alder: ja/ma

Fornminneart:

Ant:

Alder:

Fornminneart:

Ant:

Alder:

Eieradresse:

Reg.ved: Geir N. Dyrnæs og Lin C. Hobberstad

Reg.dato: 06.08.02

Terrengets art/utsikt:

S-hellende terreng, tett bjørkeskog, gress som undervegetasjon.

Orienteringsoppgave: UTM-Ø 456468

UTM-N 6711747

Presisjon 8

GPS-innmåling

GPSnr WPnr 93

Art/utstrekning:

Beskrivelse:

Sirkulær kullgrop, kun voll i sør. Ytre diameter: 5 meter. Indre diameter: 2 meter. Dybde: 0,7 meter

Tradisjon:

Saksnr/Litteratur:

Reguleringsplan for Geilo-Hovda. Prosjektnr: 21063. Saksnr: 99/836-169.
Kulturavdelingen/Regionalavdelingen. Buskerud Fylkeskommune. Registrert som R-45.