



Asplan Viak AS  
v/ Vebjørn Ruud  
Storgt 8  
3611 KONGSBERG



## Forslag til reguleringsplan for Budalslie, Geilo, Hol kommune. Kulturminneregistrering utført.

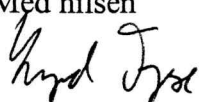
Planområdet er nå ferdig befart. Det ble ved denne befaringen registrert 45 kullgroper innenfor planområdet. Fra tidligere kjente vi til 5 kullgroper her, slik at det totale antallet er nå 50 kullgroper (merket R+nr på vedlagte kart. NB: Registrering R23 utgår, slik at siste registrering har nummer R51). I tillegg ble det registrert 9 kulturminner som enten antas å være fra nyere tid eller som er mer usikre kulturminner (merket X+nr. på vedlagte kart). 4 av disse mulige nyere tids kulturminnene er hustuffer.


Vi vil spesielt nevne registreringen X1, som ligger på/ved Juvsetstølen. Her er det to tufter, og tillegg et steingjerde som ringer inn stølen. Innenfor stølen er det kun 2-3 kullgroper. Det er ikke utenkelig at det er en sammenheng mellom disse tuftene og kullproduksjonen/jernvinneaktiviteten i området. Det er sannsynlig at kullgroperne i området indikerer jernvinneaktivitet på stedet, selv om selve jernvinna ikke er funnet. Disse kan være svært vanskelig å lokalisere. Kulturavdelingen er av den klare oppfatning at tuftene med steingjerdet bør bevares, og området bør reguleres til spesialområde bevaring, jmf. plan- og bygningsloven §25.6. Dette medfører at de foreslåtte tomtene F7 og F9 bør gå ut av planen eller flyttes.

Det er potensiale for konflikt mellom hyttebygging og de mange kullgroperne i området. De fleste av kullgroperne bør nok bevares, mens det for enkelte bør søkes om dispensasjon fra kulturminneloven. Ved en dispensasjon vil kullgroperne bli arkeologisk undersøkt, en undersøkelse som må bekostes av tiltakshavere.

Kullgroperne må måles inn for å gi et bedre grunnlag for konfliktvurdering i forhold til veier og hyttetomter. Når dette er gjort, må planlegger Asplan Viak og kulturavdelingen møtes for samtale om det videre arbeidet med reguleringsplanen. Vi ber Asplan Viak komme med en tilbakemelding om når dette møtet kan holdes. Kulturavdelingen vil derfor ikke komme med noen endelig uttalelse før disse samtalene er avholdt.

Vi har tidligere varslet at budsjettet for registreringen er utvidet. Det er, som budsjettet til slutt, brukt 52,5 arbeidstimer á kr. 465,- i forbindelse med kulturminneregistrering av planen. Faktura for innbetaling på kr 24 413,- blir sendt fra regnskapsseksjonen snarest.

Med hilsen  
  
Sigurd Fjose e f  
seksjonsleder

  
Lars Groseth  
arkeolog

POST ADRESSERES TIL AVDELINGEN - IKKE TIL ENKELTPERSONER

Vår dato  
12.10.2001

Vår referanse  
99/00386-151

---

Vedlegg:  
1 Kart

Kopi til:

Universitetet i Oslo UKM Pb 6762 St. Olavs plass, 0164 OSLO ✓  
Hol kommune 3576 HOL

Kopi med vedlegg til:

Kulturavdelingen, her  
Magne Nilsen, her  
Fylkesrevisor, her





**BUSKERUD**  
**FYLKESKOMMUNE**  
Utviklingsavdelingen

Vår saksbehandler  
Lars Groseth, tlf 32808593

Vår dato  
04.09.2003

Deres dato

Vår referanse  
03/02503-3  
714.

Deres referanse

Riksantikvaren

Postboks 8196-Dep  
0034 OSLO

UNIVERSITETETS KULTURHISTORISKE MUSEER		Universitetet i Oslo	
Saksb	1 2 SEPT. 2003	Kopi	
Ark.	0620		
Saksnr	01/1729	Dok nr	3

**ARKIV**

## Reguleringsplan Budalslie, diverse gbnr - Hol kommune - søknad om dispensasjon etter kulturminneloven §8, 4.ledd - 22 kullgroper

Buskerud fylkeskommune oversender herved reguleringsplan for Budalslie, Hol kommune for behandling etter kulturminneloven §8, 4.ledd.

Tiltak: Reguleringsplan for fritidsbebyggelse i Budalslie (vedlegg 1). Planen er i utgangspunktet et initiativ fra de 7 grunneierne i området,- gbnr 58/1, 59/3, 61/1,8,10,47,48.

Tiltakshaver: Planen fremmes av Hol kommune. Asplan Viak , Kongsberg har utarbeidet planen på vegne av grunneierne.

Forundersøkelser: Deler av planområdet ble første gang registrert i 1994 i forbindelse med at det ble utarbeidet et planforslag i 1993-94. Det ble da registrert 2 kullgroper (ik61 og 62) og en stølstuff (Juvesetstølen, Ik6011). Da denne planen var i strid med gjeldende kommunedelplan for Geilo ble ikke planforslaget videreført.

Deler av planområdet ble arkeologisk registrert i 2001 i forbindelse med vann og avløpsledning som skulle legges i området. Det ble da registrert ytterligere 3 kullgroper og 2 groper uten kull. Kullgropene ble ikke berørt av tiltaket.

Varsel om igangsetting av nytt reguleringsplanarbeid for Budalslie ble mottatt 14.04.2001. Vi varslet da at vi ønsket å gjennomføre arkeologisk registrering av hele planområdet. Etter å ha mottatt aksept på budsjett, ble registreringen gjennomført høsten 2001. Samlet for hele reguleringsplanområdet, med både tidligere og nye registreringer, er det registrert 50 kullgroper (R1-R51, hvor R-23 utgår). Det ble ikke funnet jernvinneanlegg. For øvrig er det registrert 4 tufter som ble antatt å være fra nyere tid (deriblant Juvesetstølen. Ik6011). 5 groper uten kull er også registrert. Se vedlegg 2 og 3.

Kulturmiljø: Området er i dag en frodig bjørkeli med til dels tett fjellbjørkeskog. Kun nedre deler av planområdet er i dag åpen gressmark hvor det blir beitet. Gbnr 61/10 er Venerustin, en tidligere stølsvoll. 61/8 tilhører gården Luten. Stølen og gården ligger på samme nivå som flere gårder og setre øst for planområdet. Det er grunn til å tro at dette området tidligere har vært beitet og slått, men at det nå er gjengrodd. Kulturlandskapet øst for planområdet er noe mer i hevd gjennom beite og oppdyrking.

På vestsiden av Budøla, i Havsdalen, er det også registrert svært mange kullgroper (vedlegg 4). Også sør for planområdet er det registrert enkelte kullgroper. Det er observert slagg flere steder, men disse er til dels dårlig kartfestet. På eiendommen 56/6 (Åker) skal det ligge flere slagglumper (ID: U33943), utfra

POST ADRESSERES TIL AVDELINGEN - IKKE TIL ENKELTPERSONER

Postadresse  
BUSKERUD FYLKESKOMMUNE  
Fylkeshuset  
N-3020 Drammen

Besøksadresse  
Hauges gate 89  
E-postadresse  
Postmottak@bfk.no

Telefon  
32 80 85 00

Telefaks  
32808676

Bankkonto  
2200.07.13523  
Foretaksregisteret  
NO 964 951 373



Vår dato  
04.09.2003

Vår referanse  
03/02503-3

beskrivelsen synes det å være vest for planområdet og på vestsiden av Budøla. Det er også registrert slagg på 56/4 (nedre Åker) som ligger et godt stykke øst for planområdet (ID:U33955).

Omkring Ustedalsfjorden er det registrert og bevart flere jernvinneanlegg.

Tiltakets samfunnsmessige betydning: Det er i fylkesplanen for Buskerud fylke fastslått at det skal satses på reiseliv og hytteutbygging i øvre Buskerud. I kommuneplan som nylig er vedtatt i kommunen, er det lagt opp til fortsatt satsing på hytteutbygging.

Vurdering av kulturminnene: Det er her tale om 50 kullgroper, en type automatisk fredete kulturminner det finnes svært mange av i øvre Buskerud. Det er ikke påvist noen sammenheng mellom disse kullgroperne og jernvinneanlegg. De foran nevnte registreringer av slagg viser dog at jernvinneanleggene ikke kan være langt unna. Det er også registrert og bevart jernvinneanlegg omkring Ustedalsfjorden.

Kullgroperne i bevaringsområde 1 ligger ved en gammel stølsvoll, Venerustin. Registreringen X4 er en tuft etter stølsbua som i dag ligger i nedkant av stølsvollen. X5 i samme område er også en tuft på stølsvollen. Det har vært et poeng for fylkeskommunen å ta vare på denne helheten, selv om ikke alle kullgroperne i nærheten av setervollen blir bevart. Samtidig er dette et område som opprinnelig har hatt en naturlig sammenheng med kulturlandskapet og gårdene/setrene østover i lia.

I bevaringsområde 2 går det en sti som kalles Ljøtestigen. Det er påfallende hvordan kullgroperne ligger langsetter denne oppover lia. Det er god grunn til å anta at stien er av minst samme alder som kullgroperne. Vi har derfor ønsket å ta vare på denne sammenhengen. Dette kan muligens være en indikasjon på at kullet ble fraktet nedover lia til jernvinnanlegg lenger ned. Ljøtestigen fortsetter mot sør og ut av planområdet, men er her brutt av tidligere bygde hytter.

Registreringen X1 (Ik6011) er tufter og steingjerde etter Juvesetstølen. Tuftene ble første gang registrert ved registreringer i 1994, og ble da registrert som et automatisk fredet kulturminne. Ved registreringer i 2001 ble ikke dateringen opprettholdt. Alderen er uviss, men grunneier har vist dokumentasjon på at det i 1917 ble opprettet en eiendom her (58/10) som fikk navnet "Fossaløbelet". I skylddelingspapirene står det at eiendommen besto av "hamn" og ikke støl. Ifølge grunneier kom stølen senere. Dette er også i samsvar med at et kart fra 1914 ikke viser noen støl i området, mens alle de andre stølene i området og i Havsdalen vises på kartet. Ut fra dette kunne ikke fylkeskommunen hevde at stølen var før-reformatorisk, selv om man ikke kan se bort fra tidligere bruk av stedet som nå ikke er kjent. Fylkeskommunen ønsket i utgangspunktet å bevare stølstufterne, men fikk ikke gjennomslag for dette. Hytta på gbnr 58/26 har dog også forringet det opprinnelige kulturmiljøet noe, og fylkeskommunen er derfor tilfreds med at steingjerdet ligger som spesialområde og at tomten er redusert noe i forhold til opprinnelig forslag. På den måten blir Ljøtestigen med tilhørende kullgroper forbi Juvesetstølen bevart.

Fylkeskommunens vurdering og tilråding:

Av det ovenstående framgår det at fylkeskommunen har tilrådd 2 spesialområder bevaring. Disse områdene er det oppnådd enighet om med tiltakshaver og omfatter 28 automatisk fredete kulturminner, alle kullgroper. I disse områdene inngår også tuftene X4 og X5. Se vedlegg 5.

Når det gjelder kullgroperne utenfor spesialområdene tilrår fylkeskommunen dispensasjon etter kulturminneloven §8, 4.ledd. Dette gjelder 22 kullgroper med følgende nummer:

1, 2, 3, 4, 5, 6, 7, 8, 9, 10, 11, 12, 13, 15, 16, 29, 30, 31, 48 (Ik62), 49, 50, 51. Kun R-48 har fått ID-nummer i fornminneregisteret, Ik62.


Vilkåret bør være at det skal gjennomføres arkeologisk undersøkelse av et utvalg av disse kullgroperne. Tiltakshaver har signalisert at det kan gjennomføres en mindre undersøkelse ved tuftene X1, Juvesetstølen (Ik6011). Fylkeskommunen lar det være opp til UKM Oldsaksamlingen og Riksantikvaren å vurdere dette.

Vår dato  
04.09.2003

Vår referanse  
03/02503-3

Med hilsen

  
Åse Klundelien e f  
fylkeskultursjef

  
Lars Groseth  
arkeolog

Vedlegg:

- 1 Reguleringsplankart/bestemmelser
- 2 Reg.skjemaer og Øk-kart
- 3 Oversiktskart, M711
- 4 Øk-kart 1:10 000, andre funn
- 5 Funnliste

Kopi med vedlegg til:

Universitetet i Oslo UKM Pb 6762 St. Olavs plass, 0164 OSLO

Kopi uten vedlegg til:

Hol kommune 3576 HOL



R-x-nr	Fornminne art	Beskrivelse	Disp?	Id-nr.
R-01	Kullgrop	Sirkulær kullgrop. Prøvestikking med jordbor påvist 40cm kullag i bunn. Dybde: 30cm. Diameter innervoll: 1,80m, yttervoll: 3,80m. Yttervollen er ikke synlig i SV på grunn av sti som krysser kanten av gropa.	JA	—
R-02	Kullgrop	Sirkulær kullgrop. Prøvestikking med jordbor viste 30cm kullag i bunn. Dybde: 30cm. Diameter innervoll: 2,70m, yttervoll: 6,40m. Noe rektangulær fordypning i bunn kan være moderne forstyrrelser.	JA	—
R-03	Kullgrop	Oval kullgrop, noe ujevn i formen. Prøvestikk med jordbor påviste kullag på 14cm. Dybde: 45cm. Diameter, innervoll: 1,80m. Ingen synlige yttervoller.	JA	—
R-04	Kullgrop	Sirkulær kullgrop. Prøvestikk med jordbor påviste 6cm kullag. Dybde: 30cm. Diameter innervoll: 1,30m, yttervoll: 3,40m. Godt synlige yttervoller til alle kanter.	JA	—
R-05	Kullgrop	Sirkulær kullgrop. Prøvestikk med jordbor påviste 10 cm kullag i bunn. Dybde: 45 cm. Diameter innervoll: 1.90m, ingen synlige yttervoller utenom i Ø hvor den måler 1,20 m.	JA	—
R-06	Kullgrop	Sirkulær kullgrop. Prøvestikk med jordbor viste 12cm kullag i bunn. Dybde: 70cm. Svakt skrånende innervegger. Diameter i yttervoll: 5,80m. Brukt som søppeldyngge av hytteeierne og er til dels helt gjenfylt av skrot.	JA	—
R-07	Kullgrop	Sirkulær kullgrop. Prøvestikk med jordbor viste 14cm kull i bunn. Dybde: 60cm. Indre diameter på 2m, Yttervoll kun synlig i S hvor bredden ble målt til 1,30m.	JA	—
R-08	Kullgrop	Sirkulær kullgrop. Prøvestikk med jordbor viste 10cm kull i bunn. Dybde 30cm. Indre diameter på 1,10m, ytre diameter på 3.90m. Godt markerte yttervoller, men noe einer i bunn av gropa.	JA	—
R-09	Kullgrop	Tilnærmelsesvis oval. Prøvestikk med jordbor viste 21cm kull i bunn. Dybde: 80cm. Indre diameter på 2,60m. Yttervoll på 40cm kun synlig i Ø.	JA	—
R-10	Kullgrop	Sirkulær kullgrop. Prøvestikk med jordbor viste 8cm kullag i bunn. Dybde: 65cm. Indre diameter på 1,30m, noe yttervoll i S på 90cm, ellers manglende.	JA	—
R-11	Kullgrop	Sirkulær kullgrop. Prøvestikk med jordbor viste 9cm kull i bunn. Indre diameter på 1,60m, diameter yttervoll: 4,20m. Dybde: 80cm.	JA	—
R-12	Kullgrop	Sirkulær kullgrop. Prøvestikk med jordbor viste 14cm kull i bunn. Dybde 1,10m. Diameter, innervoll på 1.80m, diameter yttervoll på 4.60m.	JA	—
R-13	Kullgrop	Sirkulær kullgrop. Prøvestikk med jordbor viste 8cm kull i bunn. Dybde på 50cm. Diameter innervoll: 1.20m, diameter yttervoll: 3.40m. Klare voller i alle retninger. Noe einer i kanten av gropa.	JA	—
R-14	Kullgrop	Sirkulær kullgrop. Prøvestikk med jordbor viste 21cm kullag i bunn. Dybde 65cm. Indre diameter på 1.30m, diameter i yttervoll på 2.70m. Forholdsvis bratte vegger.	NEI	—
R-15	Kullgrop	Sirkulær kullgrop. Prøvestikking med jordbor påviste 19cm kullag i bunn. Dybde: 1.10m. Indre diameter: 3.10m, diameter yttervoll på 6.20m. Moderne forstyrrelser i bunn hvor det er gravd ut en rektangulær grop på ca 30 x 40 cm, noe som også kan ha påvirket kullaget i bunnen.	JA	—
R-16	Kullgrop	Sirkulær kullgrop. Prøvestikking påviste 15cm kullag i bunn. Dybde på 75cm. Indre diameter på 1.60m, diameter yttervoll: 4.10m. Moderne forstyrrelser i bunn, noe utgravd i kantene og har vært benyttet som søppelplass, men vollene fremdeles klare.	JA	—
R-17	Kullgrop	Sirkulær kullgrop. Prøvestikking med jordbor viste 20cm kullag i bunn. Dybde: 1.40m, diameter innervoll på 2.60m, diameter yttervoll på 5.70m.	NEI	—

Vedlegg 1 / Tilhører  
 Sak: 01/11729-3

VEDLEGG 5



R-18	Kullgrop	Sirkulær kullgrop. Prøvestikk med jordbor viste 15cm kullag i bunn. Dybde: 1.20m, Indre diameter på 1.20m. Går altså gjerde tvers over gropa og den er i tillegg fylt med søppel. Det går sti i kant av gropa og det er derfor ikke mulig å se voll o verken S eller V. Voll i N ble målt til 90cm.	NEI	–
R-19	Kullgrop	Sirkulær kullgrop. Prøvestikk med jordbor påviste 12cm kullag i bunn. Dybde: 1.20m. Indre diameter på 2.70m, diameter yttervoll på 6.30m. Klare voller til alle kanter.	NEI	–
R-20	Kullgrop	Sirkulær kullgrop. Prøvestikk med jordbor viste 14cm kullag i bunn. Dybde 50cm. Indre diameter på 1.40m, manglende yttervoll til alle kanter.	NEI	–
R-21	Kullgrop	Sirkulær kullgrop. Prøvestikk med jordbor viste 7cm kullag i bunn. Dybde: 1.15m. Indre diameter på 2.40m, Diameter i yttervoll 5.10m. Klare yttervoller til alle sider.	NEI	–
R-22	Kullgrop	Sirkulær kullgrop. Prøvestikk med jordbor viste kullag på 22cm i bunn. Indre diameter på 2.90m, diameter yttervoll på 5,40m. Klare yttervoller til alle kanter.	NEI	–
R-24	Kullgrop	Ujevn form, tilnærmedesvis oval. Prøvestikk med jordbor viste 10cm kull i bunn. Dybde 40cm, Diameter innerkant på 1.80m, diameter yttervoll på 4.30m.	NEI	–
R-25	Kullgrop	Sirkulær. Prøvestikk med jordbor viste kullag på 15cm i bunn. Dybde: 60cm. Indre diameter 2.40m, diameter i yttervoll 5.40m. Noe uklar voll i Ø og V.	NEI	–
R-26	Kullgrop	Sirkulær kullgrop. Prøvestikk med jordbor viste kullag på 18cm i bunn. Dybde. 1.70m, indre diameter på 4.30m, diameter yttervoll på 7.40m. Mulig moderne forstyrrelser i bunn da det ser ut til å ha vær gravd ca 10cm ned.	NEI	–
R-27	Kullgrop	Sirkulær. Prøvestikk med jordbor påviste 22cm kull i bunn. Dybde 40cm, indre diameter 1.20m. Da det går sti langs kanten av gropa er der ingen synlig yttervoller.	NEI	–
R-28	Kullgrop	Sirkulær kullgrop. Prøvestikk med jordbor viste 12cm kull i bunn. dybde 1m. Indre diameter på 1.40m, Ingen synlig yttervoller, noe som kan skyldes at sti går kloss i kant av gropa.	NEI	–
R-29	Kullgrop	Sirkulær kullgrop. Prøvestikk med jordbor viste 20cm kull i bunn, Dybde 90cm. Indre diameter på 1.60m, Ingen synlige yttervoll.	JA	–
R-30	Kullgrop	Sirkulær kullgrop. Prøvestikk viste 18cm kullag i bunn. Dybde p 1.10m. Indre diameter på 2.30m, diameter i yttervoll på 6.40m.	JA	–
R-31	Kullgrop	Prøvestikk i bunn viste kullag på 16cm i bunn. Dybde 60cm. Indre diameter 2m. Budalsvegen sneier kanten på gropa og den fremstår derfor som halvsirkel.	JA	–
R-32	Kullgrop	Sirkulær kullgrop. Prøvestikk med jordbor i bunn viste 55cm kullag i bunn - derav muligens utømt. Dybde 60cm. Indre diameter 3.10m, Diameter i yttervoll på 6.40m.	NEI	–
R-33	Kullgrop	Rektangulær kullgrop, prøvestikk viste 15cm kull i bunn. Diameter fra V til Ø - 1.80m, fra N til S 70cm. Dybde: 40cm. Ingen yttervoller.	NEI	–
R-34	Kullgrop	Sirkulær kullgrop. Prøvestikk med jordbor viste 33cm kull i bunn. Indre diameter på 1.60m, ingen synlige yttervoller til noen kanter. Dybde 50cm.	NEI	–
R-35	Kullgrop	Sirkulær kullgrop. Prøvestikk viste kullag på 5cm i bunn. Dybde 70cm. Indre diameter på 2m, kun synlig yttervoll i N hvor den målte 40cm.	NEI	–
R-36	Kullgrop	Sirkulær kullgrop med antydning til voll rundt hele. Noe ødelagt av traktorvei i vest. Gropa måler ca 3m i diameter og med en dybde på 0.4-0.5m. Vokser tre midt i gropa. Prøvestikk med jordbor viser 15cm kull i bunn.	NEI	–



R-37	Kullgrop	Sirkulær kullgrop med voll. Ca 2,5m i diameter målt fra vollens toppunkt. Dybde ca 0,6m. Prøvestikk med jordbor viste ca 5 cm kull i bunn.	NEI	–
R-38	Kullgrop	Til dels sirkulær kullgrop med antydning til voll. Ca 2m i diameter målt fra vollens innerkant. Dybde ca 0.6-0.7m. Noe ødelagt av tre i nord. Prøvestikk med jordbor viste 20cm kull i bunn.	NEI	–
R-39	Kullgrop	Sirkulær kullgrop med tydelig voll rundt hele. Ca 2.5m i diameter målt fra vollens toppunkt. Dybde ca 0,6m. Prøvestikk med jordbor viste 10 cm kull i bunn.	NEI	–
R-40	Kullgrop	Sirkulær kullgrop uten voll. Gropa måler 3m i diameter målt fra gropas høeste innerpunkt. Dybde ca 0,7m. Prøvestikk med jordbor viste 15cm kull i bunn.	NEI	–
R-41	Kullgrop	Sirkulær kullgrop med svak antydning til voll. Gropa måler 1.5m i diameter målt fra vollens innerste punkt. Dybde ca 0.3m. Prøvestikk med jordbor viser 5cm kull i bunn.	NEI	–
R-42	Kullgrop	Sirkulær kullgrop med voll rundt hele. Ca 3m i diameter målt fra vollens innerpunkt. Dybde ca 0.5m. Prøvestikk med jordbor viser 15cm kull i bunn.	NEI	–
R-43	Kullgrop	Sirkulær kullgrop med antydning til voll. Ca 2m i diameter målt fra vollens innerkant. Gropa er på nåværende tidpunkt fylt med vann. Gropa har bratte innervegger og har en dybde ca 0,6m. Prøvestikk med jordbor viser 15 cm kull i bunn.	NEI	–
R-44	Kullgrop	Avlang kullgrop. Ca 2m lang i Ø/V-N/s retning. Ca 1,5m bred målt fra vollens innerpunkt. Svak antydning til voll. Ca 20 cm kull i bunn.	NEI	–
R-45	Kullgrop	Rektangulær kullgrop. Lengde i N-S retning er 2,5m og en bredde på ca 0,8m. Dybde er ca 0,5m. Gropa er åpen i sør og med bratte kanter. Prøvestikk med jordbor viser ca 10cm kull i bunn.	NEI	–
R-46	Kullgrop	Avlang kullgrop med svak antydning til voll. Ca 1,5m lang i N/S-retning. Ca 1m bred. Prøvestikk med jordbor viste ca 30 cm kull i bunn.	NEI	–
R-47	Kullgrop	Kullgrop 4,5m i diameter, dybde ca 1m målt fra topp voll. Svakt markert voll. Kraftig kullag i bunnen ca 10cm under overflaten. Gropa er gravd ned i sand og stein. Mindre sidegrop (ca 1m fra topp voll, ca 1m i diameter og 20cm dyp).	NEI	Ik61
R-48	Kullgrop	Kullgrop. Klart markert voll. Kraftig kullag i bunnen rett under torva. Kull i både bunn og voll. Gropa er skadet (til dels fylt igjen) av vegmasser som ahr fulgt flomvann ned fra vegen på oversiden.	JA	Ik62
R-49	Kullgrop	Kullgrop med synlig voll i N/Ø/S. Gropas lengde er 4m N/S, bredde 3 m, målt fra vollens midtpunkt. Rombisk form på nedgravingen med en dybde på 0,8 m.	JA	–
R-50	Kullgrop	Kullgrop fylt med stor stein. Ikke mulig å ta stikk i bunn, men mye kull i søndre voll. Tildels sirkulær form med med relativt loddrette sidevegger med lite vegetasjon (Slitasje). Gropen måler ca 5 meter i diameter og en dybde på ca 0,5 m (noe gjenfylt)	JA	–
R-51	Kullgrop	Sirkulær kullgrop med synlig voll. Ca 4 meter i diameter målt fra vollens midtpunkt. Dybden er ca 0,7 m. Vollen er øderlagt av Budal/Lutenveien i Vest. Delvis gjenfylt med kvist og annet avfall.	JA	–
X-1	tuft/ruin	Fremtrer tydelig i grunnen - Ø-langvegg 3.50m, N-kortvegg 3.30m, V-langvegg 3.50m, S-kortvegg 3.30m. Inngang mot S, 1.30m bred. Uvisst om denne inngår i tidligere registrering av R1 tuft / ruin på Juvesetstølen.	–	Ik6011
X-2	Tuft	Rektangulær tuft som fremstår som fordypning på 90cm. Voll på 1.70m på kanten rundt. Langsider mot N/V og S/Ø. 4.50m (indre mål). Kortsider mot N/Ø og S/V på 3m. Åpning mot S/Ø.	–	–
X-3	Grop	Sirkulær grop med antydning til voll på ca 4 meter i diameter. Dybde ca 60 cm. Ikke funn av kull i bunn.	–	–



X-4	Hustuft	Hustuft på ca 5x6m med en arm ut i øst på sydsiden på 4m. Ligger godt ned i bakken og er delvis dekt av gress og mose. Mest synlig i sør m høyde ca 0.5m. Steinene er på ca 30-40cm.	—	—
X-5	Hustuft	Hustuft på ca 3x4 m. Høyde ca 10-20 cm. Ligger godt nede i jorda, men ser tydelig rektangulært mønster av steiner. Steiner på ca 30-40 cm.	—	—
X-6	Grop	Sirkulær grop uten voll. Ca 2 meter i diameter. Høyde ca 30 cm. Ikke funn av kull i bunn. Mye steiner i bunn.	—	—
X-7	Grop	Sirkulær grop med voll. Ca 1 meter i diameter. Høyde ca 30 cm. Ikke funn av kull i bunn.	—	—
X-8	Grop	Sirkulær grop uten voll. Ca 1,5 meter i diameter og en dybde på 0,3 m. Ikke spor av kull.	—	—
X-9	Grop	Grop med noe antydning til voll. Sirkulær; målt 1,8 meter i diameter og med en dybde på 0.3m.	—	—



VEDLEGG 4  
DM 060





2  
01/11729-3 / Tilhører



BM 60-5-4

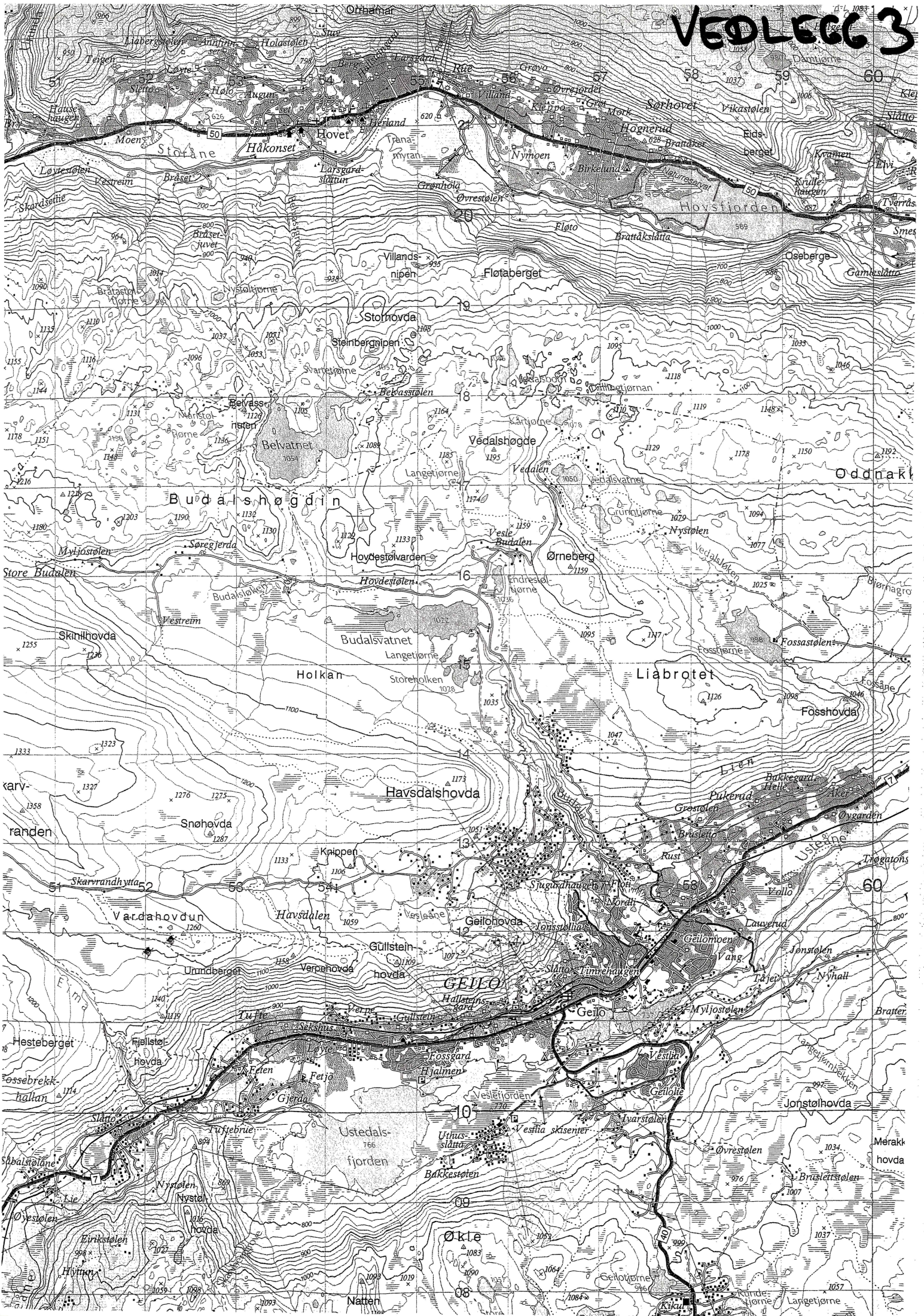




Vedlegg 3 / Tilhører  
Sak: 01/11729-3



# VEGLEGG 3





Vedlegg 4 / Tilhører  
Sak: 01/11729-3

---

**AUTOMATISK FREDETE KULTURMINNER**

---

Fylke: Buskerud                      Kommune: Hol                      Regnr: 0

Gnr: 61                      Gård: Luten

Bnr: 8                      Bruk:

Gnr: 0                      Gård:

Bnr: 0                      Bruk:

Flyfoto:                      R-x-nr: ~~R1~~ R49                      Lokaltet:

Øk-kart: BM060-5-4                      Hoh: 860

Forminnets-art: Kullgrop                      Ant: 1                      Alder: JA/MA

Forminnets-art:                      Ant: 0

**Eieradresse:**

Reg.ved: Geir Noddeland Dyrnæs og Lin Cecilie Hobberstad                      12.07.2001

**Terrengets art:**

Sørøsthelling, ingen utsikt. Blokkrik mark med tett bjørkeskog.

**Orienteringsoppgave:**

Kullgropa ligger 180 m. N/V for veikryss ml. Venerustene og Heggset, og ca 270 m. N/V for Driftsbygning på Luten gård.

**Art/utstrekning:****Beskrivelse:**

Kullgrop med synlig voll i N/Ø/S. Gropas lengde er 4m N/S, bredde 3 m, målt fra vollens midtpunkt. Rombisk form på nedgravingen med en dybde på 0,8 m.

Tradisjon:                      Fotonr: 0

Litteratur: Buskerud fylkeskommune,                      Pr.sj.nr:  
Regionalavdelingen: "Vann og  
Avløpsledning ved Luten og  
Budalen". Saksnr. 99/572-49.  
Regnr. R1

R-49



---

---

## AUTOMATISK FREDETE KULTURMINNER

---

---

Fylke: Buskerud                      Kommune: Hol                                      Regnr: 0

Gnr: 61                      Gård: Luten

Bnr: 47                      Bruk:

Gnr: 0                      Gård:

Bnr: 0                      Bruk:

Flyfoto:                      R-x-nr: ~~R2~~ R50                      Lokalitet:

Øk-kart: BM060-5-4                                      Hoh: 870

Fornminnets-art: Kullgrop                      Ant: 1                      Alder: JA/MA

Fornminnets-art:                      Ant: 0

---

**Eieradresse:**

Reg.ved: Geir Noddeland Dyrnæs og Lin C. Hobberstad                      12.07.2001

**Terrengets art:**

Sørøsthellende terreng med glissen bjørkeskog.

**Orienteringsoppgave:**

Kullgropa ligger ca 20 m. S/Ø for hyttepå eiendom 61/47, kloss i uthus på eiendommen og ca 15 m fra dam.

**Art/utstrekning:**

**Beskrivelse:**

Kullgrop fylt med stor stein. Ikke mulig å ta stikk i bunn, men mye kull i søndre voll. Tildels sirkulær form med med relativt loddrette sidevegger med lite vegetasjon (Slitasje). Gropen måler ca 5 meter i diameter og en dybde på ca 0,5 m (noe gjenfylt)

Tradisjon:                                      Fotonr: 0

Litteratur: Buskerud fylkeskommune,                      Pr.sj.nr:  
Regionalavdelingen: "Vann og  
Avløpsledning ved Luten og  
Budalen". Saksnr. 99/572-49.  
Regnr. R2

R50

## AUTOMATISK FREDETE KULTURMINNER

Fylke: Buskerud                      Kommune: Hol                      Regnr: 0

Gnr: 61                      Gård: Luten

Bnr: 84                      Bruk:

Gnr: 0                      Gård:

Bnr: 0                      Bruk:

Flyfoto:                      R-x-nr: ~~R3~~ R51                      Lokalitet:

Øk-kart: BM060-5-4                      Hoh: 855

Fornminnets-art: Kullgrop                      Ant: 1                      Alder: JA/MA

Fornminnets-art:                      Ant: 0

### Eieradresse:

Reg.ved: Geir Noddeland Dyrnæs og Lin C. Hobberstad                      12.07.2001

### Terrengets art:

Sørhellende terreng med middels stor/ spredt bjørkeskog.

### Orienteringsoppgave:

Kullgropa ligger rett øst for Lutenvegen og ca 15m N/V for uthus på Gnr. 61 og Bnr. 84

### Art/utstrekning:

### Beskrivelse:

Sirkulær kullgrop med synlig voll. Ca 4 meter i diameter målt fra vollens midtpunkt. Dybden er ca 0,7 m. Vollen er øderlagt av Budal/Lutenveien i Vest. Delvis gjenfylt med kvist og annet avfall.

Tradisjon:                      Fotonr: 0

Litteratur: Buskerud fylkeskommune,  
Regionalavdelingen: "Vann og  
Avløpsledning ved Luten og  
Budalen". Saksnr. 99/572-49.  
Regnr R3

Pr.sj.nr:

R-51



Vedlegg 6 / Tilhører  
Sak: 01/11729-3

## AUTOMATISK FREDETE KULTURMINNER

Fylke: Buskerud

Kommune: Hol

Regnr:

Gnr: 61 Gård: Isungset

Bnr: 8 Bruk: Luten

Gnr: 0 Gård:

Bnr: 0 Bruk:

Flyfoto:

R-x-nr: R48

Lokalitet:

Øk-kart: BM 060-5-4

Hoh: 874

Fornminnets-art: Kullgrop

Ant: 1

Alder:

Fornminnets-art:

Ant: 0

Eieradresse:

Reg.ved: Jens Rytter og Knut Paasche.

11.06.96

Terrengets art:

Tett bjørkeskog. Lyng og noe grass i skogbunnen.

Orienteringsoppgave:

12m S for vegen til Budalen. 43m V for hytte 61/83.

Art/utstrekning:

Beskrivelse:

Kullgrop. Klart markert voll. Kraftig kullag i bunnen rett under torva. Kull i både bunn og voll. Gropa er skadet (tildels fylt igjen) av vegmasser som har fulgt flomvann ned fra vegen på oversiden.

Tradisjon:

Fotonr:

0

Litteratur: Reg.plan for Budalslia;  
18.06.94. Reg.nr.:3

Pr.sj.nr: 960360

R-48

---

**Felt ID:ik62**

---

**SubID:** 0**Enkeltminner**

Kullgrop

**Fornminnebeskrivelse:**

Kullgrop. Klart markert voll. Kraftig kullag i bunnen rett under torva. Kull i både bunn og voll. Gropa er skadet (tildels fylt igjen) av vegmasser som har fulgt flomvann ned fra vegen på oversiden.

**Litteraturhenvisninger:**

Reg.plan for Budalslia; 18.06.94. Reg.nr.:3

**Terrengbeskrivelse**

Tett bjørkeskog. Lyng og noe grass i skogbunnen.

**Orientering**

12m S for vegen til Budalen. 43m V for hytte 61/83.

**Beskrivelsesdata registrert av:** Jens Rytter og Knut Paasche. **Dato:** 11.06.1996**Beskrivelsesdata skrevet av:** Knut Paasche **Dato:** 20.12.1996**Stedfesting****ØK Kart**

BM 060-5-4

**Sted**

Gabnr: 0, Isungset, 61, 8 Hol, Buskerud

**Koordinatfesting**

GPS_ID	SEKV_NR	NORD_X	ØST_Y	HOH_Z	ANM
	1			874	

---

**Enkeltminne**

---

**SubID:** 1**Fornminnets art**

Kullgrop

**Antall**

1

**Datering**

jernalder - middelalder

**Stedfesting****ØK Kart**

BM 060-5-4

**Sted**

Vedlegg 7 / Tilhører  
Sak: 01/11729-3

## AUTOMATISK FREDETE KULTURMINNER

Fylke: Buskerud

Kommune: Hol

Regnr:

Gnr: 61 Gård: Isungset

Bnr: 10 Bruk:

Gnr: 0 Gård:

Bnr: 0 Bruk:

Flyfoto:

R-x-nr: R47

Lokalitet:

Øk-kart: BM 060-5-4

Hoh: 885

Fornminnets-art: Kullgrop

Ant: 1

Alder:

Fornminnets-art:

Ant: 0

Eieradresse:

Reg.ved: Jens Rytter og Knut Paasche

11.06.96

Terrengets art:

Lyng og gress i skogbunnen, tett bjørkeskog med noe einer.

Orienteringsoppgave:

225m N for bommen på Budalsveien. 175m Ø for Budøla.

Art/utstrekning:

Beskrivelse:

Kullgrop, 4,5m i diameter, dybde ca. 1m målt fra topp voll. Svakt markert voll. Kraftig kullag i bunnen ca. 10cm under overflaten. Gropa er gravd ned i sand og stein. Mindre sidegrop (ca. 1m fra topp voll, ca. 1m i diameter, og ca. 20cm dyp).

Tradisjon:

Fotonr:

0

Litteratur: Reg.plan for Budalslia;  
18.06.94. Reg.nr.:2

Pr.sj.nr: 960360

R-47



Gabnr: 0, Isungset, 61, 8 Hol, Buskerud

---

## Felt ID:ik61

---

**SubID:** 0

**Enkeltminner**

Kullgrop

### Fornminnebeskrivelse:

Kullgrop, 4,5m i diameter, dybde ca. 1m målt fra topp voll. Svakt markert voll. Kraftig kullag i bunnen ca. 10cm under overflaten. Gropa er gravd ned i sand og stein. Mindre sidegrop (ca. 1m fra topp voll, ca. 1m i diameter, og ca. 20cm dyp).

### Litteraturhenvisninger:

Reg.plan for Budalslia; 18.06.94. Reg.nr.:2

### Terrengbeskrivelse

Lyng og gress i skogbunnen, tett bjørkeskog med noe einer.

### Orientering

225m N for bommen på Budalsveien. 175m Ø for Budøla.

**Beskrivelsesdata registrert av:** Jens Rytter og Knut Paasche **Dato:** 11.06.1996

**Beskrivelsesdata skrevet av:** Knut Paasche **Dato:** 20.12.1996

### Stedfesting

#### ØK Kart

BM 060-5-4

#### Sted

Gabnr: 0, Isungset, 61, 10 Hol, Buskerud

### Koordinatfesting

GPS_ID	SEKV_NR	NORD_X	ØST_Y	HOH_Z	ANM
	1			885	

---

## Enkeltminne

---

**SubID:** 1

**Fornminnets art**

Kullgrop

**Antall**

1

**Datering**

jernalder - middelalder

### Stedfesting

#### ØK Kart

## AUTOMATISK FREDETE KULTURMINNER

Fylke: Buskerud                      Kommune: Hol                      Regnr: 0

Gnr: 58                      Gård: Bakkegard  
Bnr: 1                      Bruk: Nedre og Øvre  
Gnr: 61                      Gård: Isungset  
Bnr: 10                      Bruk:

Flyfoto:                      R-x-nr: X-1                      Lokalitet: Budalslie

Øk-kart: BM 060-5-4                      Hoh: 920

Fornminnets-art: tuft/ruin                      Ant: 1                      Alder: uviss

Fornminnets-art:                      Ant: 0

### Eieradresse:

Reg.ved: Lise Brekmo, Ståle Hagen                      28.09.01

### Terrengets art:

S-S/V-hellende terreng med god utsikt i N, V, S. På kant av kolle ned mot Budøla. Gress som bunnvegetasjon, spredt bjøkeskog.

### Orienteringsoppgave:

Ligger 30m. N av hovedbygning på Juvesetstølen (58/26). 90m N/V av N vegg 63/22. 50m N/V av kryss mellom høyspent og Budalsvegen ved hytte 63/22.

### Art/utstrekning:

#### Beskrivelse:

Fremtrer tydelig i grunnen - Ø-langvegg 3.50m, N-kortvegg 3.30m, V-langvegg 3.50m, S-kortvegg 3.30m. Inngang mot S, 1.30m bred. Uvisst om denne inngår i tidligere registrering av R1 tuft / ruin på Juvesetstølen.

#### Tradisjon:

Fotonr: 0

Litteratur: Buskerud fylkeskommune, kulturavdelingen; Pr.sj.nr: 99/386-83  
Reguleringsplan for Budalslie:  
Saksnr. 99/386-83.  
Registreringsnummeret var 1996  
registrert som R1, har nå i året  
2001 fått nummer X1.

---

---

## AUTOMATISK FREDETE KULTURMINNER

---

---

Fylke: Buskerud

Kommune: Hol

Regnr:

Gnr: 58      Gård: Bakkegard

Bnr: 1      Bruk:

Gnr: 0      Gård:

Bnr: 0      Bruk:

Flyfoto:

R-x-nr:

Lokalitet:

Øk-kart: BM 060-5-4

Hoh: 916

Fornminnets-art: Ruin

Ant: 1      Alder:

Fornminnets-art: Tuft

Ant: 1

---

Eieradresse:

Reg.ved: Jens Rytter og Knut Paasche

11.06.96

Terrengets art:

Beitelandskap, fjellbjørkskog, gammel stølsvoll.

Orienteringsoppgave:

90m NØ for hytte Gnr. 58/26. Rett på V-sida av vegen til Budalen.

Art/utstrekning:

Gjerdet markerer ytterkant av stølsvollen.

Beskrivelse:

A. Ruin: bygget inn i steingjerde på Ø-sida av setra. Rektangulært, 5 x 5m yttre mål. Muren består av ganske stor stein og er tørrmurt (fra hodestor og opp til 0,5m i diameter, naturstein). Den er ca. en 60-70cm høy. Tykk steinmur med flere stein i bredden. Inngang på V-sida, 0,5m bred og 60cm høy slik muren ligger idag (en del stein har falt ned i inngangen). B. Tuft (lenger mot V): Rektangulær i formen ca. 3-3,5m i diameter (målt fra ytterkant). Brudd og naturstein (alt fra hodestor til 0,5m i diameter). Tydelig inngangsplate på Ø-sida av tufta. Muren er trolig en syllrekke for en trebygning. C. Steingjerdet som er med å ringe inn Juvestølen på N-og NØ-side.

Tradisjon:

Fotonr:

0

Litteratur: Reg.plan for Budalslia;  
18.06.94. Reg.nr.:1

Pr.sj.nr: 960360

= X - 1



---

**Felt ID:ik6011**


---

**SubID:** 0**Enkeltminner**

Ruin Tuft Steingjerde

**Fornminnebeskrivelse:**

A. Ruin: bygget inn i steingjerde på Ø-sida av setra. Rektangulært, 5 x 5m yttre mål. Muren består av ganske stor stein og er tørmurt (fra hodestor og opp til 0,5m i diameter, naturstein). Den er ca. en 60-70cm høy. Tykk steinmur med flere stein i bredden. Inngang på V-sida, 0,5m bred og 60cm høy slik muren ligger idag (en del stein har falt ned i inngangen). B. Tuft (lenger mot V): Rektangulær i formen ca. 3-3,5m i diameter (målt fra ytterkant). Brudd og naturstein (alt fra hodestor til 0,5m i diameter). Tydelig inngangsplate på Ø-sida av tufta. Muren er trolig en syllrekke for en trebygning. C. Steingjerdet som er med å ringe inn Juvestølen på N-og NØ-side.

**Utstrekning**

Gjerdet markerer ytterkant av stølsvollen.

**Litteraturhenvisninger:**

Reg.plan for Budalslia; 18.06.94. Reg.nr.:1

**Terrengbeskrivelse**

Beitelandskap, fjellbjørkskog, gammel stølsvoll.

**Orientering**

90m NØ for hytte Gnr. 58/26. Rett på V-sida av vegen til Budalen.

**Beskrivelsesdata registrert av:** Jens Rytter og Knut Paasche **Dato:** 11.06.1996**Beskrivelsesdata skrevet av:** Knut Paasche **Dato:** 20.12.1996**Stedfesting****ØK Kart**

BM 060-5-4

**Sted**

Gabnr: 0, Bakkegard, 58, 1 Hol, Buskerud

**Koordinatfesting**

GPS_ID	SEKV_NR	NORD_X	ØST_Y	HOH_Z	ANM
	1			916	

---

**Enkeltminne**


---

**SubID:** 1**Fornminnets art**

Ruin

**Antall**

1

**Datering**

jernalder - middelalder

**Stedfesting**

**ØK Kart**

BM 060-5-4

**Sted**

Gabnr: 0, Bakkegard, 58, 1 Hol, Buskerud

---

**Enkeltminne**

---

**SubID: 2**

**Fornminnets art**

Tuft

**Antall**

1

**Datering**

jernalder - middelalder

**Stedfesting**

**ØK Kart**

BM 060-5-4

**Sted**

Gabnr: 0, Bakkegard, 58, 1 Hol, Buskerud

---

**Enkeltminne**

---

**SubID: 3**

**Fornminnets art**

Steingjerde

**Antall**

1

**Datering**

jernalder - middelalder

**Stedfesting**

**ØK Kart**

BM 060-5-4

**Sted**

Gabnr: 0, Bakkegard, 58, 1 Hol, Buskerud



---

---

## AUTOMATISK FREDETE KULTURMINNER

---

---

Fylke: Buskerud                      Kommune: Hol                      Regnr: 0

Gnr: 61                      Gård: Isungset

Bnr: 8                      Bruk: Luten

Gnr: 0                      Gård:

Bnr: 0                      Bruk:

Flyfoto:                      R-x-nr: X-2                      Lokalitet: Budalslie

Øk-kart: BM 060-5-4                      Hoh: 846

Fornminnets-art: Tuft                      Ant: 1                      Alder: nt

Fornminnets-art:                      Ant: 0

---

### Eieradresse:

Reg.ved: Lise Brekmo, Ståle Hagen                      28.09.01

### Terrengets art:

S-S/V-hellende terreng med god utsikt mot S. Ved skoggrense, beitemark. Gress som bunnvegetasjon, ellers spredt bjørkeskog.

### Orienteringsoppgave:

125m N/V for krysset mellom innkjørsel til Luten og Budalsvegen. 100m N/V av N-vegg våningshus på Luten (61/8)

### Art/utstrekning:

### Beskrivelse:

Rektangulær tuft som fremstår som fordypning på 90cm. Vull på 1.70m på kanten rundt. Langsider mot N/V og S/Ø. 4.50m (indre mål). Kortsider mot N/Ø og S/V på 3m. Åpning mot S/Ø.

Tradisjon:                      Fotonr: 0

Litteratur: Buskerud fylkeskommune,                      Pr.sj.nr: 99/386-83  
kulturavdelingen;  
Reguleringsplan for Budalslie:  
Saksnr. 99/386-83



---

---

## AUTOMATISK FREDETE KULTURMINNER

---

---

Fylke: Buskerud                      Kommune: Hol                      Regnr: 0

Gnr: 61                      Gård: Isungset

Bnr: 10                      Bruk:

Gnr: 0                      Gård:

Bnr: 0                      Bruk:

Flyfoto:                      R-x-nr: X-3                      Lokalitet: Budalslie

Øk-kart: BM 060-5-4                      Hoh: 889

Fornminnets-art: Grop                      Ant: 1                      Alder: NT

Fornminnets-art:                      Ant: 0

---

**Eieradresse:**

Reg.ved: Lin C. Hobberstad                      1.10.01

**Terrengets art:**

Sørhellende terreng med tett bjørkeskog. Ligger like nedenfor beitemark. Bunnvegetasjon er gress, mose og berlind. Blokkrik mark.

**Orienteringsoppgave:**

Ca 410m nord for driftsbygningen på Luten. Ca 115m S/V for hus lengst vest på Venerustene. Ca 425m N/V for veikryss for Budalsvegen og vei som fører opp til Heggset.

**Art/utstrekning:**

**Beskrivelse:**

Sirkulær grop med antydning til voll på ca 4 meter i diameter. Dybde ca 60 cm. Ikke funn av kull i bunn.

**Tradisjon:**

Fotonr: 0

Litteratur: Buskerud fylkeskommune,  
kulturavdelingen;  
Reguleringsplan for Budalslie:  
Saksnr. 99/386-83                      Pr.sj.nr: 99/386-83



---

---

## AUTOMATISK FREDETE KULTURMINNER

---

---

Fylke: Buskerud                      Kommune: Hol                      Regnr: 0

Gnr: 61                      Gård: Isungset

Bnr: 10                      Bruk:

Gnr: 0                      Gård:

Bnr: 0                      Bruk:

Flyfoto:                      R-x-nr: X-4                      Lokalitet: Budalslie

Øk-kart: BM 060-5-4                      Hoh: 905

Fornminnets-art: Hustuft                      Ant: 1                      Alder: NT

Fornminnets-art:                      Ant: 0

---

### Eieradresse:

Reg.ved: Lin C. Hobberstad                      1.10.01

### Terrengets art:

Sørhellende terreng med åpen mark. Nå beitemark for hester. Gress, mose og busker i bunn. Blokkrik mark.

### Orienteringsoppgave:

Ca 525m N/V for driftsbygningen på Luten. Ca 80m vest for hus lengst vest på Venerustene. Ca 535m N/V for veikryss for Budalsvegen og vei som fører opp til Heggset.

### Art/utstrekning:

### Beskrivelse:

Hustuft på ca 5x6m med en arm ut i øst på sydsiden på 4m. Ligger godt ned i bakken og er delvis dekt av gress og mose. Mest synlig i sør m høyde ca 0.5m. Steinene er på ca 30-40cm.

Tradisjon:                      Fotonr: 0

Litteratur: Buskerud fylkeskommune,                      Pr.sj.nr: 99/386-83  
kulturarvdivisjonen;  
Reguleringsplan for Budalslie:  
Saksnr. 99/386-83



---

---

## AUTOMATISK FREDETE KULTURMINNER

---

---

Fylke: Buskerud                      Kommune: Hol                      Regnr: 0

Gnr: 61                      Gård: Isungset  
Bnr: 0                      Bruk:

Gnr: 0                      Gård:  
Bnr: 0                      Bruk:

Flyfoto:                      R-x-nr: X-5                      Lokaltet: Budalslie

Øk-kart: BM 060-5-4                      Hoh: 890

Fornminnets-art: Hustuft                      Ant: 1                      Alder: NT

Fornminnets-art:                      Ant: 0

---

**Eieradresse:**

Reg.ved: Lin C. Hobberstad                      1.10.01

**Terrengets art:**

Sørhellende terreng med åpen mark. Nå beitemark for hester. Gress, mose og busker i bunn. Blokkrik mark.

**Orienteringsoppgave:**

Ca 455m N/V for driftsbygningen på Luten. Ca 140m S/V for hus lendst vest på Venerustene. Ca 485m N/V for veikryss for Budalsvegen og vei som fører opp til Heggset.

**Art/utstrekning:**

**Beskrivelse:**

Hustuft på ca 3x4 m. Høyde ca 10-20 cm. Ligger godt nede i jorda, men ser tydelig rektangulært mønster av steiner. Steiner på ca 30-40 cm.

**Tradisjon:**

Fotonr: 0

Litteratur: Buskerud fylkeskommune, Pr.sj.nr: 99/386-83  
kulturavdelingen;  
Reguleringsplan for Budalslie:  
Saksnr. 99/386-83



---

---

## AUTOMATISK FREDETE KULTURMINNER

---

---

Fylke: Buskerud                      Kommune: Hol                      Regnr: 0

Gnr: 61                      Gård: Isungset

Bnr: 0                      Bruk:

Gnr: 0                      Gård:

Bnr: 0                      Bruk:

Flyfoto:                      R-x-nr: X-6                      Lokalitet: Budalslie

Øk-kart: BM 060-5-4                      Hoh: 905

Fornminnets-art: Grop                      Ant: 1                      Alder: NT

Fornminnets-art:                      Ant: 0

---

### Eieradresse:

Reg.ved: Lin C. Hobberstad                      1.10.01

### Terrengets art:

S-S/V-hellende terreng med tett bjørkeskog. Gress og mose som bunnvegetasjon. Ligger rett øst for myr og ca 30m vest for åpen mark. Blokkrik mark

### Orienteringsoppgave:

Ca 560m N/V for driftsbygningen på Luten. Ca 185m S/V for hus lengst vest på Venerustene. Ca 600m N/V for veikryss for Budalsvegen og vei som fører opp til Heggset.

### Art/utstrekning:

### Beskrivelse:

Sirkulær grop uten voll. Ca 2 meter i diameter. Høyde ca 30 cm. Ikke funn av kull i bunn. Mye steiner i bunn.

Tradisjon:                      Fotonr: 0

Litteratur: Buskerud fylkeskommune,  
kulturavdelingen;  
Reguleringsplan for Budalslie:  
Saksnr. 99/386-83                      Pr.sj.nr: 99/386-83



---

---

## AUTOMATISK FREDETE KULTURMINNER

---

---

Fylke: Buskerud                      Kommune: Hol                      Regnr: 0

Gnr: 61                      Gård: Isungset

Bnr: 0                      Bruk:

Gnr: 0                      Gård:

Bnr: 0                      Bruk:

Flyfoto:                      R-x-nr: X-7                      Lokalitet: Budalslie

Øk-kart: BM 060-5-4                      Hoh: 905

Fornminnets-art: Grop                      Ant: 1                      Alder: NT

Fornminnets-art:                      Ant: 0

---

### Eieradresse:

Reg.ved: Lin C. Hobberstad                      1.10.01

### Terrengets art:

S-S/V-hellende terreng med tett bjørkeskog. Gress og mose som bunnvegetasjon. Ligger rett ved myr og ca 25m vest for åpen mark. Blokkrik mark.

### Orienteringsoppgave:

Ca 550m N/V for driftsbygningen på Luten. Ca 185m S/V for hus lengst vest på Venerustene. Ca 590m N/V for veikryss for Budalsvegen og vei som fører opp til Heggset.

### Art/utstrekning:

### Beskrivelse:

Sirkulær grop med voll. Ca 1 meter i diameter. Høyde ca 30 cm. Ikke funn av kull i bunn.

Tradisjon:                      Fotonr: 0

Litteratur: Buskerud fylkeskommune,  
kulturavdelingen;  
Reguleringsplan for Budalslie:  
Saksnr. 99/386-83                      Pr.sj.nr: 99/386-83



---

---

## AUTOMATISK FREDETE KULTURMINNER

---

---

Fylke: Buskerud                      Kommune: Hol                      Regnr: 0

Gnr: 61                      Gård: Venerustene

Bnr: 10                      Bruk:

Gnr: 0                      Gård:

Bnr: 0                      Bruk:

Flyfoto:                      R-x-nr: ~~X1~~ X8                      Lokaltet:

Øk-kart: BM060-5-4                      Hoh: 950

Fornminnets-art: Grop                      Ant: 1                      Alder: NT/Usikker.

Fornminnets-art:                      Ant: 0

---

### Eieradresse:

Reg.ved: Geir Noddeland Dyrnæs og Lin C. Hobberstad                      12.07.2001

### Terrengets art:

Sørhellende terreng med glissen bjørkeskog. God utsyn mot sør. Steiner opp i dagen.

### Orienteringsoppgave:

Gropa ligger ca 30 m sør for Budalsvegen, 20 m øst for merket grense mellom 58/1 og 61/10, og 45 m sør for hytte som ligger nord for grensen mellom 61/1 og 61/10.


### Art/utstrekning:

### Beskrivelse:

Sirkulær grop uten voll. Ca 1,5 meter i diameter og en dybde på 0,3 m. Ikke spor av kull.

Tradisjon:                      Fotonr: 0

Litteratur: Buskerud fylkeskommune,                      Pr.sj.nr:  
Regionalavdelingen: "Vann og  
Avløpsledning ved Luten og  
Budalen". Saksnr. 99/572-49.  
Regnr X1





---

---

## AUTOMATISK FREDETE KULTURMINNER

---

---

Fylke: Buskerud                      Kommune: Hol                      Regnr: 0

Gnr: 61                      Gård: Venerustene

Bnr: 10                      Bruk:

Gnr: 0                      Gård:

Bnr: 0                      Bruk:

Flyfoto:                      R-x-nr: ~~XZ~~ X-9                      Lokalitet:

Øk-kart: Bm060-5-4                      Hoh: 945

Fornminnets-art: Grop                      Ant: 1                      Alder: NT/Usikkert

Fornminnets-art:                      Ant: 0

---

### Eieradresse:

Reg.ved: Geir Noddeland Dyrnæs og Lin C. Hobberstad                      12.07.2001

### Terrengets art:

Sørhellende terreng med glissen bjørkeskog. God utsyn mot sør. Steiner opp i dagen.

### Orienteringsoppgave:

Gropa ligger ca 50 m sør for Budalsveien, like øst for merket grense mellom 58/1 og 61/10, og ca 55 m sør for hytte ved merket grense mellom 61/1 og 61/10.

### Art/utstrekning:

### Beskrivelse:

Grop med noe antydning til voll. Sirkulær; målt 1,8 meter i diameter og med en dybde på 0.3m.

Tradisjon:                      Fotonr: 0

Litteratur: Buskerud fylkeskommune,                      Pr.sj.nr:  
Regionalavdelingen: "Vann og  
Avløpsledning ved Luten og  
Budalen". Saksnr. 99/572-49.  
Regnr X2

(X-9)

---

---

## AUTOMATISK FREDETE KULTURMINNER

---

---

Fylke: Buskerud                      Kommune: Hol                                      Regnr: 0

Gnr: 61                      Gård: Luten

Bnr: 8                      Bruk: Luten

Gnr: 0                      Gård:

Bnr: 0                      Bruk:

Flyfoto:                      R-x-nr: R-1                      Lokalitet: Budalslie

Øk-kart: BM 060-5-4                                      Hoh: 850

Fornminnets-art: Kullgrop                      Ant: 1                      Alder: ja/ma

Fornminnets-art:                      Ant: 0

---

### Eieradresse:

Reg.ved: Lise Brekmo, Ståle Hagen                                      27.09.01

### Terrengets art:

S-S/V-hellende terreng med tett bjørkeskog. Gress, mose og einer som bunnvegetasjon. Ligger på kant av topp som går ned i liten bekk i vest.

### Orienteringsoppgave:

Ligger 25m Ø av Ø-vegg hytte 61/85. Kloss i S-N/V gående sti mellom hytte 61/85 og Budalsvegen i S-S/V. 90m N/N-V av kryss mellom høyspent og S- N/V gående sti.

### Art/utstrekning:

### Beskrivelse:

Sirkulær kullgrop. Prøvestikking med jordbor påvist 40cm kullag i bunn. Dybde: 30cm. Diameter innervoll: 1,80m, yttervoll: 3,80m. Yttervullen er ikke synlig i SV på grunn av sti som krysser kanten av gropa.

Tradisjon:                                      Fotonr: 0

Litteratur: Buskerud fylkeskommune,                      Pr.sj.nr: 99/386-83  
kulturavdelingen;  
Reguleringsplan for Budalslie:  
Saksnr. 99/386-83



---

---

## AUTOMATISK FREDETE KULTURMINNER

---

---

Fylke: Buskerud                      Kommune: Hol                      Regnr: 0

Gnr: 61                      Gård: Luten

Bnr: 8                      Bruk: Luten

Gnr: 0                      Gård:

Bnr: 0                      Bruk:

Flyfoto:                      R-x-nr: R-2                      Lokalitet: Budalslie

Øk-kart: BM 060-5-4                      Hoh: 845

Fornminnets-art: Kullgrop                      Ant: 1                      Alder: ja/ma

Fornminnets-art:                      Ant: 0

---

### Eieradresse:

Reg.ved: Lise Brekmo, Ståle Hagen                      27.09.01

### Terrengets art:

S-S/V-hellende terreng med tett bjørkeskog. Gress, mose og einer som bunnvegetasjon. Ligger på kant av topp som går ned mot beitemark i S-S/V.

### Orienteringsoppgave:

Ligger 100m N-Ø for kryss mellom sti S-N/V gående sti mellom hytte 61/85 og høyspent. Ca 220m N/V av kryss mellom innkjørsel til Luten og Budalsvegen.

### Art/utstrekning:

### Beskrivelse:

Sirkulær kullgrop. Prøvestikking med jordbor viste 30cm kullag i bunn. Dybde: 30cm. Diameter innervoll: 2,70m, yttervoll: 6,40m. Noe rektangulær fordypning i bunn kan være moderne forstyrrelser.

Tradisjon:                      Fotonr: 0

Litteratur: Buskerud fylkeskommune,                      Pr.sj.nr: 99/386-83  
kulturavdelingen;  
Reguleringsplan for Budalslie:  
Saksnr. 99/386-83

---

---

## AUTOMATISK FREDETE KULTURMINNER

---

---

Fylke: Buskerud                      Kommune: Hol                      Regnr: 0

Gnr: 61                      Gård: Luten

Bnr: 8                      Bruk: Luten

Gnr: 0                      Gård:

Bnr: 0                      Bruk:

Flyfoto:                      R-x-nr: R-3                      Lokaltet: Budalslie

Øk-kart: BM 060-5-4                      Hoh: 845

Fornminnets-art: Kullgrop                      Ant: 1                      Alder: ja/ma

Fornminnets-art:                      Ant: 0

---

### Eieradresse:

Reg.ved: Lise Brekmo, Ståle Hagen                      27.09.01

### Terrengets art:

S-S/V- hellende terreng med tett bjørkeskog. Gress, mose og einer som bunnvegetasjon. Ligger på kant av kolle som ender i liten bekk mot S/V. En del stein i dagen hvorav to har rast ned i gropa.

### Orienteringsoppgave:

Ligger 25m N-N/V av N/V hjørne hytte 61/84. 125m av V av innkjørsel til hytte 61/84 fra Budalsvegen. 25m V av S-N/V gående sti mellom hytte 61/85 og Budalsvegen i sør.

### Art/utstrekning:

### Beskrivelse:

Oval kullgrop, noe ujevn i formen. Prøvestikk med jordbor påviste kullag på 14cm. Dybde: 45cm. Diameter, innervoll: 1,80m. Ingen synlige yttervoller.

### Tradisjon:

Fotonr: 0

Litteratur: Buskerud fylkeskommune,  
kulturavdelingen;                      Pr.sj.nr: 99/386-83  
Reguleringsplan for Budalslie:  
Saksnr. 99/386-83



---

---

## AUTOMATISK FREDETE KULTURMINNER

---

---

Fylke: Buskerud                      Kommune: Hol                      Regnr: 0

Gnr: 61                      Gård: Luten

Bnr: 8                      Bruk: Luten

Gnr: 0                      Gård:

Bnr: 0                      Bruk:

Flyfoto:                      R-x-nr: R-4                      Lokalitet: Budalslie

Øk-kart: BM 060-5-4                      Hoh: 850

Fornminnets-art: Kullgrop                      Ant: 1                      Alder: ja/ma

Fornminnets-art:                      Ant: 0

---

### Eieradresse:

Reg.ved: Lise Brekmo, Ståle Hagen                      27.09.01

### Terrengets art:

S-S/V-hellende terreng med tett bjørkeskog. Gress, mose og einer i bunn. Ligger på kant av kolle som ender i liten bekk i S/V.

### Orienteringsoppgave:

Ligger 20 m N/Ø av N-vegg hytte 61/84. Kloss i S-N/V gående sti mellom hytte 61/84 og Budalsvegen i S. Ca 75m N/V av innkjørsel til hytte 61/84 fra Budalsvegen.

### Art/utstrekning:

### Beskrivelse:

Sirkulær kullgrop. Prøvestikk med jordbor påviste 6cm kullag. Dybde: 30cm. Diameter innervoll: 1,30m, yttervoll. 3,40m. Godt synlige yttervoller til alle kanter.

Tradisjon:                      Fotonr: 0

Litteratur: Buskerud fylkeskommune,                      Pr.sj.nr: 99/386-83  
kulturavdelingen;  
Reguleringsplan for Budalslie:  
Saksnr. 99/386-83

---

---

## AUTOMATISK FREDETE KULTURMINNER

---

---

Fylke: Buskerud                      Kommune: Hol                      Regnr: 0

Gnr: 61                      Gård: Luten

Bnr: 8                      Bruk: Luten

Gnr: 0                      Gård:

Bnr: 0                      Bruk:

Flyfoto:                      R-x-nr: R-5                      Lokaltet: Budalslie

Øk-kart: BM 060-5-4                      Hoh: 865

Fornminnets-art: Kullgrop                      Ant: 1                      Alder: ja/ma

Fornminnets-art:                      Ant: 0

---

### Eieradresse:

Reg.ved: Lise Brekmo, Ståle Hagen                      27.09.01

### Terrengets art:

S-S/V-hellende terreng med tett bjørkeskog. Einer, gress, lyng og mose i bunn. Ligger på forholdsvis flatt parti i ellers ujevnt terreng med flere topper.

### Orienteringsoppgave:

Ligger kloss i og V av Budalsvegen. 15m S/V av S-hjørne av hytte 61/112 og 25m Ø av N/Ø hjørne hytte 61/85.

### Art/utstrekning:

### Beskrivelse:

Sirkulær kullgrop. Prøvestikk med jordbor påviste 10 cm kullag i bunn. Dybde: 45 cm. Diameter innervoll: 1.90m, ingen synlige yttervoller utenom i Ø hvor den måler 1,20 m.

Tradisjon:                      Fotonr: 0

Litteratur: Buskerud fylkeskommune,                      Pr.sj.nr: 99/386-83  
kulturavdelingen;  
Reguleringsplan for Budalslie:  
Saksnr. 99/386-83



---

---

## AUTOMATISK FREDETE KULTURMINNER

---

---

Fylke: Buskerud                      Kommune: Hol                      Regnr: 0

Gnr: 61                      Gård: Luten

Bnr: 8                      Bruk: Luten

Gnr: 0                      Gård:

Bnr: 0                      Bruk:

Flyfoto:                      R-x-nr: R-6                      Lokalitet: Budalslie

Øk-kart: BM 060-5-4                      Hoh: 865

Fornminnets-art: Kullgrop                      Ant: 1                      Alder: ja/ma

Fornminnets-art:                      Ant: 0

---

### Eieradresse:

Reg.ved: Lise Brekmo, Ståle Hagen                      27.09.01

### Terrengets art:

S-S/V-hellende terreng med tett bjørkeskog. Einer, lyng og mose som bunnvegetasjon. På kant av kolle mot bekk i S-S/V.

### Orienteringsoppgave:

Ligger 5 m V av V vegg hytte 61/112, 20m V av innkjørsel til hytte 61/112 fra Budalsvegen.

### Art/utstrekning:

### Beskrivelse:

Sirkulær kullgrop. Prøvestikk med jordbor viste 12cm kullag i bunn. Dybde: 70cm. Svakt skrånende innervegger. Diameter i yttervoll: 5,80m. Brukt som søppeldyngje av hytteeierne og er til dels helt gjenfylt av skrot.

### Tradisjon:

Fotonr: 0

Litteratur: Buskerud fylkeskommune,  
kulturavdelingen;  
Reguleringsplan for Budalslie:  
Saksnr. 99/386-83

Pr.sj.nr: 99/386-83

---

---

## AUTOMATISK FREDETE KULTURMINNER

---

---

Fylke: Buskerud                      Kommune: Hol                      Regnr: 0

Gnr: 61                      Gård: Luten

Bnr: 8                      Bruk: Luten

Gnr: 0                      Gård:

Bnr: 0                      Bruk:

Flyfoto:                      R-x-nr: R-7                      Lokalitet: Budalslie

Øk-kart: BM 060-5-4                      Hoh: 870

Fornminnets-art: Kullgrop                      Ant: 1                      Alder: ja/ma

Fornminnets-art:                      Ant: 0

---

### Eieradresse:

Reg.ved: Lise Brekmo, Ståle Hagen                      27.09.01

### Terrengets art:

S-S/V-hellende terreng, noe utsikt i S/Ø i ellers tett bjørkeskog. Gress og mose som bunnvegetasjon. Noe stein i dagen. Ligger på kant av kolle i et noe fuktig terreng.

### Orienteringsoppgave:

Ligger ca 50m S/V av hytte 61/47, 100m V av kryss mellom eiendomsgrense tomt 61/47 og vei inn til hytte 61/47. Ligger 30m V av tjern ved hytte 61/47.

### Art/utstrekning:

### Beskrivelse:

Sirkulær kullgrop. Prøvestikk med jordbor viste 14cm kull i bunn. Dybde: 60cm. Indre diameter på 2m, Yttervoll kun synlig i S hvor bredden ble målt til 1,30m.

Tradisjon:                      Fotonr: 0

Litteratur: Buskerud fylkeskommune,                      Pr.sj.nr: 99/386-83  
kulturavdelingen;  
Reguleringsplan for Budalslie:  
Saksnr. 99/386-83



---

---

## AUTOMATISK FREDETE KULTURMINNER

---

---

Fylke: Buskerud                      Kommune: Hol                      Regnr: 0

Gnr: 61                      Gård: Luten

Bnr: 8                      Bruk: Luten

Gnr: 0                      Gård:

Bnr: 0                      Bruk:

Flyfoto:                      R-x-nr: R-8                      Lokalitet: Budalslie

Øk-kart: BM 060-5-4                      Hoh: 860

Fornminnets-art: Kullgrop                      Ant: 1                      Alder: ja/ma

Fornminnets-art:                      Ant: 0

---

### Eieradresse:

Reg.ved: Lise Brekmo, Ståle Hagen                      27.09.01

### Terrengets art:

S-S/V-hellende terreng, noe utsikt i V ellers tett bjørkeskog. Gress, mose og einer som bunnvegetasjon. Noe stein i dagen. På kolle i noe fuktig terreng.

### Orienteringsoppgave:

Ligger 75m S-S/Ø av tjern ved hytte 61/47, 100m V av kryss mellom eiendomsgrense ved hytte 61/47 og vei til hytte 61/47. 100m S-S/Ø av S-vegg hytte 61/47.

### Art/utstrekning:

### Beskrivelse:

Sirkulær kullgrop. Prøvestikk med jordbor viste 10cm kull i bunn. Dybde 30cm. Indre diameter på 1,10m, ytre diameter på 3.90m. Godt markerte yttervoller, men noe einer i bunn av gropa.

Tradisjon:                      Fotonr: 0

Litteratur: Buskerud fylkeskommune,                      Pr.sj.nr: 99/386-83  
kulturavdelingen;  
Reguleringsplan for Budalslie:  
Saksnr. 99/386-83

---

---

## AUTOMATISK FREDETE KULTURMINNER

---

---

Fylke: Buskerud                      Kommune: Hol                      Regnr: 0

Gnr: 61                      Gård: Luten

Bnr: 8                      Bruk: Luten

Gnr: 0                      Gård:

Bnr: 0                      Bruk:

Flyfoto:                      R-x-nr: R-9                      Lokalitet: Budalslie

Øk-kart: BM 060-5-4                      Hoh: 875

Fornminnets-art: Kullgrop                      Ant: 1                      Alder: ja/ma

Fornminnets-art:                      Ant: 0

---

### Eieradresse:

Reg.ved: Lise Brekmo, Ståle Hagen                      27.09.01

### Terrengets art:

S-S/V-hellende terreng med tett bjørkeskog. Gress, mose og einer i bunn. Ligger på kant av kolle i ellers myrlendt terreng.

### Orienteringsoppgave:

Ligger 40m V av øverste bu, hytte 61/47, 60m N/V av V vegg hytte 61/47. Ø-V eiendomsgrense (markert med gjerde) 18m nord for grop, Skille eiendomsgrense 61/47 og vei til hytte ca 125m i S/V.

### Art/utstrekning:

### Beskrivelse:

Tilnærmelesvis oval. Prøvestikk med jordbor viste 21cm kull i bunn. Dybde: 80cm. Indre diameter på 2,60m. Yttervoll på 40cm kun synlig i Ø.

Tradisjon:                      Fotonr: 0

Litteratur: Buskerud fylkeskommune,                      Pr.sj.nr: 99/386-83  
kulturavdelingen;  
Reguleringsplan for Budalslie:  
Saksnr. 99/386-83



---

---

## AUTOMATISK FREDETE KULTURMINNER

---

---

**Fylke:** Buskerud                      **Kommune:** Hol                      **Regnr:** 0

**Gnr:** 61                      **Gård:** Luten

**Bnr:** 8                      **Bruk:** Luten

**Gnr:** 0                      **Gård:**

**Bnr:** 0                      **Bruk:**

**Flyfoto:**                      **R-x-nr:** R-10                      **Lokalitet:** Budalslie

**Øk-kart:** BM 060-5-4                      **Hoh:** 875

**Fornminnets-art:** Kullgrop                      **Ant:** 1                      **Alder:** ja/ma

**Fornminnets-art:**                      **Ant:** 0

---

**Eieradresse:**

**Reg.ved:** Lise Brekmo, Ståle Hagen                      27.09.01

**Terrengets art:**

S-S/V-hellende terreng, noe utsikt i S/V ellers tett bjørkeskog. Gress, mose og einer som bunnvegetasjon. På kant av kolle ned mot Budalsvegen.

**Orienteringsoppgave:**

Ligger 15m S/Ø av S-vegg hytte 61/89. Kloss i og Ø for Budalsvegen. 5m N av kryss mellom Budalsvegen og høyspent. 30m S-Sv av hytte 61/93.

**Art/utstrekning:**

**Beskrivelse:**

Sirkulær kullgrop. Prøvestikk med jordbor viste 8cm kullag i bunn. Dybde: 65cm. Indre diameter på 1,30m, noe yttervoll i S på 90cm, ellers manglende.

**Tradisjon:**

**Fotonr:** 0

**Litteratur:** Buskerud fylkeskommune,  
kulturavdelingen;  
Reguleringsplan for Budalslie:  
Saksnr. 99/386-83

**Pr.sj.nr:** 99/386-83

---

---

## AUTOMATISK FREDETE KULTURMINNER

---

---

Fylke: Buskerud                      Kommune: Hol                      Regnr: 0

Gnr: 61                      Gård: Luten

Bnr: 8                      Bruk: Luten

Gnr: 0                      Gård:

Bnr: 0                      Bruk:

Flyfoto:                      R-x-nr: R-11                      Lokalitet: Budalslie

Øk-kart: BM 060-5-4                      Hoh: 875

Fornminnets-art: Kullgrop                      Ant: 1                      Alder: ja/ma

Fornminnets-art:                      Ant: 0

---

### Eieradresse:

Reg.ved: Lise Brekmo, Ståle Hagen                      27.09.01

### Terrengets art:

S-S/V- hellende terreng med tett bjørkeskog. Gress, mose og einer som bunnvegetasjon. Ligger like nedenfor kolle, forholdsvis flatt parti ved veikryss.

### Orienteringsoppgave:

Ligger 25m N for N/V vegg hytte 61/83. 60m S av S-vegg hytte 61/89. 5m Ø av Budalsvegen..

### Art/utstrekning:

### Beskrivelse:

Sirkulær kullgrop. Prøvestikk med jordbor viste 9cm kull i bunn. Indre diameter på 1,60m, diameter yttervoll: 4,20m. Dybde: 80cm.

Tradisjon:                      Fotonr: 0

Litteratur: Buskerud fylkeskommune,  
kulturavdelingen;  
Reguleringsplan for Budalslie:  
Saksnr. 99/386-83                      Pr.sj.nr: 99/386-83



---

---

## AUTOMATISK FREDETE KULTURMINNER

---

---

Fylke: Buskerud                      Kommune: Hol    Regnr: 0

Gnr: 61                      Gård: Luten

Bnr: 8                      Bruk: Luten

Gnr: 0                      Gård:

Bnr: 0                      Bruk:

Flyfoto:                      R-x-nr: R-12                      Lokalitet: Budalslie

Øk-kart: BM 060-5-4    Hoh: 875

Fornminnets-art: Kullgrop                      Ant: 1                      Alder: ja/ma

Fornminnets-art:                      Ant: 0

---

### Eieradresse:

Reg.ved: Lise Brekmo, Ståle Hagen    27.09.01

### Terrengets art:

S-S/V-hellende terreng med tett bjørkeskog, noe utsikt i SØ. Einer, mose og gress som bunnvegetasjon. Ligger på kant av kolle.

### Orienteringsoppgave:

Ligger 35m N for N/V vegg hytte 61/83, 50m S/Ø for S-vegg hytte 61/89.

### Art/utstrekning:

### Beskrivelse:

Sirkulær kullgrop. Prøvestikk med jordbor viste 14cm kull i bunn. Dybde 1,10m. Diameter, innervoll på 1.80m, diameter yttervoll på 4.60m.

### Tradisjon:

Fotonr: 0

Litteratur: Buskerud fylkeskommune,  
kulturavdelingen;  
Reguleringsplan for Budalslie:  
Saksnr. 99/386-83                      Pr.sj.nr: 99/386-83

---

---

## AUTOMATISK FREDETE KULTURMINNER

---

---

Fylke: Buskerud                      Kommune: Hol                      Regnr: 0

Gnr: 56                      Gård: Flåten

Bnr: 6                      Bruk: Flåten

Gnr: 0                      Gård:

Bnr: 0                      Bruk:

Flyfoto:                      R-x-nr: R-13                      Lokalitet: Budalslie

Øk-kart: BM 060-5-4                      Hoh: 865

Fornminnets-art: Kullgrop                      Ant: 1                      Alder: ja/ma

Fornminnets-art:                      Ant: 0

---

### Eieradresse:

Reg.ved: Lise Brekmo, Ståle Hagen                      27.09.01

### Terrengets art:

S-SV-hellende terreng med svært god utsikt i N,V,S. Ligger på kant av kolle som stuper bratt ned i V. Bjørkeskog, lyng, einer og gress i bunn.

### Orienteringsoppgave:

Ligger 20m S-S/Ø av S vegghytte 61/137. 50m N/V av bu tilhørende hytte 61/85. 50m S/V av kryss, innkjørsel hytte 61/85 og Budalsvegen.

### Art/utstrekning:

### Beskrivelse:

Sirkulær kullgrop. Prøvestikk med jordbor viste 8cm kull i bunn. Dybde på 50cm. Diameter innervoll: 1.20m, diameter yttervoll: 3.40m. Klare voller i alle retninger. Noe einer i kanten av gropa.

Tradisjon:                      Fotonr: 0

Litteratur: Buskerud fylkeskommune,                      Pr.sj.nr: 99/386-83  
kulturavdelingen;  
Reguleringsplan for Budalslie:  
Saksnr. 99/386-83



---

---

## AUTOMATISK FREDETE KULTURMINNER

---

---

Fylke: Buskerud                      Kommune: Hol                      Regnr: 0

Gnr: 61                      Gård: Isungset

Bnr: 10                      Bruk:

Gnr: 0                      Gård:

Bnr: 0                      Bruk:

Flyfoto:                      R-x-nr: R-14                      Lokaltet: Budalslie

Øk-kart: BM 060-5-4                      Hoh: 925

Fornminnets-art: Kullgrop                      Ant: 1                      Alder: ja/ma

Fornminnets-art:                      Ant: 0

---

### Eieradresse:

Reg.ved: Lise Brekmo, Ståle Hagen                      27.09.01

### Terrengets art:

S-S/V-hellende terreng med noe utsikt i NV, ellers tett bjørkeskog. Ligger på kolle i myr. Einer, gress, lyng og mose i bunn.

### Orienteringsoppgave:

Ligger 140m SØ av kryss mellom Budalsvegen og høyspentlinje ved hyttene 61/88 og 58/26, ca 250m S-S/V av krysset mellom høyspent ved hytte 59/1 og S-N gående sti, ca 50m Ø for S-N gående sti.

### Art/utstrekning:

### Beskrivelse:

Sirkulær kullgrop. Prøvestikk med jordbor viste 21cm kullag i bunn. Dybde 65cm. Indre diameter på 1.30m, diameter i yttervoll på 2.70m. Forholdsvis bratte vegger.

Tradisjon:                      Fotonr: 0

Litteratur: Buskerud fylkeskommune,                      Pr.sj.nr: 99/386-83  
kulturavdelingen;  
Reguleringsplan for Budalslie:  
Saksnr. 99/386-83

---

---

## AUTOMATISK FREDETE KULTURMINNER

---

---

Fylke: Buskerud                      Kommune: Hol                      Regnr: 0

Gnr: 61                      Gård: Isungset

Bnr: 10                      Bruk:

Gnr: 0                      Gård:

Bnr: 0                      Bruk:

Flyfoto:                      R-x-nr: R-15                      Lokaltet: Budalslie

Øk-kart: BM 060-5-4                      Hoh: 920

Fornminnets-art: Kullgrop                      Ant: 1                      Alder: ja/ma

Fornminnets-art:                      Ant: 0

---

### Eieradresse:

Reg.ved: Lise Brekmo, Ståle Hagen                      27.09.01

### Terrengets art:

S-SV-hellende terreng med tett bjørkeskog, Mose lyng og einer i bunn. Ligger på kant av kolle som går ned i myr i Ø.

### Orienteringsoppgave:

Ligger 15m N av N vegg hytte 63/22. Kloss i høyspent . 20m S av kryss mellom høyspent og Budalsvegen, ca 125 m Ø av byggene på Juvesetstølen.

### Art/utstrekning:

### Beskrivelse:

Sirkulær kullgrop. Prøvestikking med jordbor påviste 19cm kullag i bunn. Dybde: 1.10m. Indre diameter: 3.10m, diameter yttervoll på 6.20m. Moderne forstyrrelser i bunn hvor det er gravd ut en rektangulær grop på ca 30 x 40 cm, noe som også kan ha påvirket kullaget i bunnén.

### Tradisjon:

Fotonr: 0

Litteratur: Buskerud fylkeskommune,  
kulturavdelingen;  
Reguleringsplan for Budalslie:  
Saksnr. 99/386-83

Pr.sj.nr: 99/386-83



---

---

## AUTOMATISK FREDETE KULTURMINNER

---

---

Fylke: Buskerud                      Kommune: Hol                      Regnr: 0

Gnr: 58                      Gård: Bakkegard  
Bnr: 1                      Bruk: Nedre og Øvre  
Gnr: 0                      Gård:  
Bnr: 0                      Bruk:

Flyfoto:                      R-x-nr: R-16                      Lokalitet: Budalslie

Øk-kart: BM 060-5-4                      Hoh: 920

Fornminnets-art: Kullgrop                      Ant: 1                      Alder: ja/ma

Fornminnets-art:                      Ant: 0

---

### Eieradresse:

Reg.ved: Lise Brekmo, Ståle Hagen                      27.09.01

### Terrengets art:

S-SV-hellende terreng med tett bjørkeskog. Mose, lyng og einer som bunnvegetasjon. Noe stein i dagen. Ligger på kant av kolle.

### Orienteringsoppgave:

Ligger kloss i og Ø for Budalsvegen. 10m N-N/V av N/V hjørne av hytte 63/22. 50m S for kryss, Budalsvegen og høyspentlinje ved hytte 61/88. Ligger ca 230m V-S/V av byggene på Juvesetstølen.

### Art/utstrekning:

### Beskrivelse:

Sirkulær kullgrop. Prøvestikking påviste 15cm kullag i bunn. Dybde på 75cm. Indre diameter på 1.60m, diameter yttervoll: 4.10m. Moderne forstyrrelser i bunn, noe utgravd i kantene og har vært benyttet som søppelplass, men vollene fremdeles klare.

Tradisjon:                      Fotonr: 0

Litteratur: Buskerud fylkeskommune,                      Pr.sj.nr: 99/386-83  
kulturavdelingen;  
Reguleringsplan for Budalslie:  
Saksnr. 99/386-83

---

---

## AUTOMATISK FREDETE KULTURMINNER

---

---

Fylke: Buskerud                      Kommune: Hol                      Regnr: 0

Gnr: 58                      Gård: Bakkegard  
Bnr: 1                      Bruk: Nedre og Øvre

Gnr: 0                      Gård:  
Bnr: 0                      Bruk:

Flyfoto:                      R-x-nr: R-17                      Lokalitet: Budalslie

Øk-kart: BM 060-5-4                      Hoh: 920

Fornminnets-art: Kullgrop                      Ant: 1                      Alder: ja/ma

Fornminnets-art:                      Ant: 0

---

### Eieradresse:

Reg.ved: Lise Brekmo, Ståle Hagen                      27.09.01

### Terrengets art:

S-S/V-hellende terreng, svært god utsikt i N,V,S. Noe bjørkeskog, lyng og mose som bunnvegetasjon. Ligger på kant av kolle som stuper ned i Budøla.

### Orienteringsoppgave:

Ligger kloss i sti N-S gående sti langs kant av kolle. Ca 125m N-N/V av byggene på Juvesetstølen, 125m N/V av hytte 63/22. 175m av kryss Budalsvegen og høyspentlinje v hytte 63/22.

### Art/utstrekning:

### Beskrivelse:

Sirkulær kullgrop. Prøvestikking med jordbor viste 20cm kullag i bunn. Dybde: 1.40m, diameter innervoll på 2.60m, diameter yttervoll på 5.70m.

### Tradisjon:

Fotonr: 0

Litteratur: Buskerud fylkeskommune,                      Pr.sj.nr: 99/386-83  
kulturavdelingen;  
Reguleringsplan for Budalslie:  
Saksnr. 99/386-83



---

---

## AUTOMATISK FREDETE KULTURMINNER

---

---

Fylke: Buskerud                      Kommune: Hol                      Regnr: 0

Gnr: 56                      Gård: Flåten

Bnr: 6                      Bruk: Flåten

Gnr: 0                      Gård:

Bnr: 0                      Bruk:

Flyfoto:                      R-x-nr: R-18                      Lokalitet: Budalslie

Øk-kart: BM 060-5-4                      Hoh: 875

Fornminnets-art: Kullgrop                      Ant: 1                      Alder: ja/ma

Fornminnets-art:                      Ant: 0

---

### Eieradresse:

Reg.ved: Lise Brekmo, Ståle Hagen                      28.09.01

### Terrengets art:

S-S/V-hellende terreng, god utsikt i V ellers tett bjørkeskog. Lyng, gress og einer som bunnvegetasjon. Ligger på kant av kolle som stuper ned mot Budøla i V.

### Orienteringsoppgave:

Ligger under gjerde som markerer eiendomsgrense 61/150 og 63/1. 8m av kryss mellom Budalsvegen og høyspent ved eiendom 63/1. 30m S/V av hytte 63/28.

### Art/utstrekning:

### Beskrivelse:

Sirkulær kullgrop. Prøvestikk med jordbor viste 15cm kullag i bunn. Dybde: 1.20m, Indre diameter på 1.20m. Går altså gjerde tvers over gropa og den er i tillegg fylt med søppel. Det går stj i kant av gropa og det er derfor ikke mulig å se voll o verken S eller V. Voll i N ble målt til 90cm.

Tradisjon:                      Fotonr: 0

Litteratur: Buskerud fylkeskommune,                      Pr.sj.nr: 99/386-83  
kulturavdelingen;  
Reguleringsplan for Budalslie:  
Saksnr. 99/386-83

---

---

## AUTOMATISK FREDETE KULTURMINNER

---

---

Fylke: Buskerud                      Kommune: Hol                      Regnr: 0

Gnr: 63                      Gård: Haugen

Bnr: 1                      Bruk: Haugen

Gnr: 56                      Gård: Flåten

Bnr: 6                      Bruk: Flåten

Flyfoto:                      R-x-nr: R-19                      Lokalitet: Budalslie

Øk-kart: BM 060-5-4                      Hoh: 885

Fornminnets-art: Kullgrop                      Ant: 1                      Alder: ja/ma

Fornminnets-art:                      Ant: 0

---

### Eieradresse:

Reg.ved: Lise Brekmo, Ståle Hagen                      28.09.01

### Terrengets art:

S-S/V-hellende terreng, god utsikt i S,V og noe utsikt N/V. Bjørkeskog med gress og lyng som bunnvegetasjon. Nedenfor kolle, 7m inne på kant ned mot Budøla.

### Orienteringsoppgave:

Ligger 30m S/V av V vegg hytte på eiendom 63/1. 50m N/V av V vegg hytte 63/20. 45m V av kryss Budalsvegen og nåværende traktorvei (planlagt som hyttevei) N for hytte 63/20.

### Art/utstrekning:

### Beskrivelse:

Sirkulær kullgrop. Prøvestikk med jordbor påviste 12cm kullag i bunn. Dybde: 1.20m. Indre diameter på 2.70m, diameter yttervoll på 6.30m. Klare voller til alle kanter.

Tradisjon:                      Fotonr: 0

Litteratur: Buskerud fylkeskommune,                      Pr.sj.nr: 99/386-83  
kulturavdelingen;  
Reguleringsplan for Budalslie:  
Saksnr. 99/386-83



---

---

## AUTOMATISK FREDETE KULTURMINNER

---

---

Fylke: Buskerud                      Kommune: Hol                      Regnr: 0

Gnr: 63                      Gård: Haugen

Bnr: 1                      Bruk: Haugen

Gnr: 0                      Gård:

Bnr: 0                      Bruk:

Flyfoto:                      R-x-nr: R-20                      Lokalitet: Budalslie

Øk-kart: BM 060-5-4                      Hoh: 900

Fornminnets-art: Kullgrop                      Ant: 1                      Alder: ja/ma

Fornminnets-art:                      Ant: 0

---

### Eieradresse:

Reg.ved: Lise Brekmo, Ståle Hagen                      28.09.01

### Terrengets art:

S-S/V-hellende terreng med god utsikt i V, ellers tett bjørkeskog. Lyng, gress og mose som bunnvegetasjon. På kant av kolle som skråner ned mot Budøla i V.

### Orienteringsoppgave:

Ligger 30m S/V av veikryss, Budalsvegen og innkjørsel til hytte 63/31, 60m S/V av S-vegg hytte 63/31.

### Art/utstrekning:

### Beskrivelse:

Sirkulær kullgrop. Prøvestikk med jordbor viste 14cm kullag i bunn. Dybde 50cm. Indre diameter på 1.40m, manglende yttervoll til alle kanter.

### Tradisjon:

Fotonr: 0

Litteratur: Buskerud fylkeskommune,  
kulturavdelingen;  
Reguleringsplan for Budalslie:  
Saksnr. 99/386-83                      Pr.sj.nr: 99/386-83

---

---

## AUTOMATISK FREDETE KULTURMINNER

---

---

Fylke: Buskerud                      Kommune: Hol                                      Regnr: 0

Gnr: 58                      Gård: Bakkegard  
Bnr: 1                      Bruk: Nedre og Øvre  
Gnr: 0                      Gård:  
Bnr: 0                      Bruk:

Flyfoto:                                      R-x-nr: R-21                                      Lokalitet: Juvsetstølen

Øk-kart: BM 060-5-4    Hoh: 915

Fornminnets-art: Kullgrop                                      Ant: 1                                      Alder: ja/ma

Fornminnets-art:                                      Ant: 0

---

### Eieradresse:

Reg.ved: Lise Brekmo, Ståle Hagen    28.09.01

### Terrengets art:

S-S/V-hellende terreng med god utsikt N/V, V, S/V, ellers tett bjørkeskog. Einer, gress og lyng som bunnvegetasjon. På kant av kulle som stuper ned i Budøla i V.

### Orienteringsoppgave:

Ligger 100m rett V av V-vegg hytte 63/22. 15m S av S-vegg, hovedbygning Juvsetstølen. Kloss i S-N gående sti langs Budøla.

### Art/utstrekning:

### Beskrivelse:

Sirkulær kullgrop. Prøvestikk med jordbor viste 7cm kullag i bunn. Dybde: 1.15m. Indre diameter på 2.40m, Diameter i yttervoll 5.10m. Klare yttervoller til alle sider.

Tradisjon:    Fotonr: 0

Litteratur: Buskerud fylkeskommune,                                      Pr.sj.nr: 99/386-83  
kulturavdelingen;  
Reguleringsplan for Budalslie:  
Saksnr. 99/386-83



---

---

## AUTOMATISK FREDETE KULTURMINNER

---

---

Fylke: Buskerud                      Kommune: Hol                      Regnr: 0

Gnr: 58                      Gård: Bakkegard  
Bnr: 1                      Bruk: Nedre og Øvre  
Gnr: 0                      Gård:  
Bnr: 0                      Bruk:

Flyfoto:                      R-x-nr: R-22                      Lokalitet: Juvsetstølen

Øk-kart: BM 060-5-4                      Hoh: 915

Fornminnets-art: Kullgrop                      Ant: 1                      Alder: ja/ma

Fornminnets-art:                      Ant: 0

---

### Eieradresse:

Reg.ved: Lise Brekmo, Ståle Hagen                      28.09.01

### Terrengets art:

S-S/V hellende terreng med god utsikt i N/V, V, S/V, ellers tett bjørkeskog. Kloss i kant som stuper ned i Budøla i V. Lyng og mose som bunnvegetasjon-

### Orienteringsoppgave:

Ligger 20m N/V av N/V hjørne av hovedbygning Juvsetstølen (58/26). 100m N/V av V vegg hytte 63/22. 120m, V av kryss høyspentlinje og Budalsvegen ved hytte 63/22.

### Art/utstrekning:

### Beskrivelse:

Sirkulær kullgrop. Prøvestikk med jodbor viste kullag på 22cm i bunn. Indre diameter på 2,90m, diameter yttervoll på 5,40m. Klare yttervoller til alle kanter.

Tradisjon:                      Fotonr: 0

Litteratur: Buskerud fylkeskommune,                      Pr.sj.nr: 99/386-83  
kulturavdelingen;  
Reguleringsplan for Budalslie:  
Saksnr. 99/386-83

---

---

## AUTOMATISK FREDETE KULTURMINNER

---

---

Fylke: Buskerud                      Kommune: Hol                      Regnr: 0

Gnr: 58                      Gård: Bakkegard  
Bnr: 1                      Bruk: Nedre og Øvre

Gnr: 0                      Gård:  
Bnr: 0                      Bruk:

Flyfoto:                      R-x-nr: R-24                      Lokalitet: Budalslie

Øk-kart: BM 060-5-4                      Hoh: 920

Fornminnets-art: Kullgrop                      Ant: 1                      Alder: ja/ma

Fornminnets-art:                      Ant: 0

---

**Eieradresse:**

Reg.ved: Lise Brekmo, Ståle Hagen                      28.09.01

**Terrengets art:**

S-S/V-hellende terrenget med god utsikt SV,V,NV. Ellers tett bjørkeskog. Einer, gress og lyng som bunnvegetasjon. På kant av kolle ned mot Budøla.

**Orienteringsoppgave:**

Ligger 50m N av N-vegg, hovedbygning på Juvesetstølen (58/1), 125m S/V av kryss mellom sving Budalsvegen og høyspentlinje ved eiendom 61/10, ca 150m N-N/V av hytte 63/22.

**Art/utstrekning:**

**Beskrivelse:**

Ujevn form, tilnærmelsesvis oval. Prøvestikk med jordbor viste 10cm kull i bunn. Dybde 40cm, Diameter innerkant på 1.80m, diameter yttervoll på 4.30m.

Tradisjon:                      Fotonr: 0

Litteratur: Buskerud fylkeskommune,                      Pr.sj.nr: 99/386-83  
kulturavdelingen;  
Reguleringsplan for Budalslie:  
Saksnr. 99/386-83



---

---

## AUTOMATISK FREDETE KULTURMINNER

---

---

**Fylke:** Buskerud                      **Kommune:** Hol                      **Regnr:** 0

**Gnr:** 58                      **Gård:** Bakkegard  
**Bnr:** 1                      **Bruk:** Nedre og Øvre

**Gnr:** 0                      **Gård:**  
**Bnr:** 0                      **Bruk:**

**Flyfoto:**                      **R-x-nr:** R-25                      **Lokalitet:** Budalslie

**Øk-kart:** BM 060-5-4                      **Hoh:** 925

**Fornminnets-art:** Kullgrop                      **Ant:** 1                      **Alder:** ja/ma

**Fornminnets-art:**                      **Ant:** 0

---

### Eieradresse:

**Reg.ved:** Lise Brekmo, Ståle Hagen                      28.09.01

### Terrengets art:

S-S/V-hellende terreng med god utsikt N,V,S. Ellers bjørkeskog. Einer, gress og lyng som bunnvegeatsjon. Ligger kloss i kant som stuper ned i Budøla mot V.

### Orienteringsoppgave:

Ligger 100m N/V av N vegg hytte 58/26, Kloss i sti både i Ø og V, 250m N-N/V av hytte 63/22, ca 125m N av hovedbygning på Juvasetstølen (58/1).

### Art/utstrekning:

### Beskrivelse:

Sirkulær. Prøvestikk med jordbor viste kullag på 15cm i bunn.Dybde: 60cm. Indre diameter 2.40m, diameter i yttervoll 5.40m. Noe uklar voll i Ø og V.

**Tradisjon:**                      **Fotonr:** 0

**Litteratur:** Buskerud fylkeskommune,                      **Pr.sj.nr:** 99/386-83  
kulturavdelingen;  
Reguleringsplan for Budalslie:  
Saksnr. 99/386-83

---

---

## AUTOMATISK FREDETE KULTURMINNER

---

---

Fylke: Buskerud                      Kommune: Hol                      Regnr: 0

Gnr: 58                      Gård: Bakkegard  
Bnr: 1                      Bruk: Nedre og Øvre

Gnr: 0                      Gård:  
Bnr: 0                      Bruk:

Flyfoto:                      R-x-nr: R-26                      Lokalitet: Budalslie

Øk-kart: BM 060-5-4                      Hoh: 915

Fornminnets-art: Kullgrop                      Ant: 1                      Alder: ja/ma

Fornminnets-art:                      Ant: 0

---

### Eieradresse:

Reg.ved: Lise Brekmo, Ståle Hagen                      28.09.01

### Terrengets art:

S-S/V-hellende terreng med god utsikt i N,V,S. Ellers bjørkeskog med einer og gress som bunnvegetasjon. Ligger på kant av kolle som stuper ned i Budøla i V.

### Orienteringsoppgave:

Ligger 110m V av kryss mellom Budalsvegen og Høyspentlinje ved eien dom 61/10. 75m S-S/Ø av kryss mellom N-S gående sti langs kant av Budøla og N/Ø-S/V rennende bekk ned i Budøla.

### Art/utstrekning:

### Beskrivelse:

Sirkulær kullgrop. Prøvestikk med jordbor viste kullag på 18cm i bunn. Dybde. 1.70m, indre diameter på 4.30m, diameter yttervoll på 7.40m. Mulig moderne forstyrelser i bunn da det ser ut til å ha vært gravd ca 10cm ned.

Tradisjon:                      Fotonr: 0

Litteratur: Buskerud fylkeskommune,                      Pr.sj.nr: 99/386-83  
kulturavdelingen;  
Reguleringsplan for Budalslie:  
Saksnr. 99/386-83



---

---

## AUTOMATISK FREDETE KULTURMINNER

---

---

Fylke: Buskerud                      Kommune: Hol                      Regnr: 0

Gnr: 58                      Gård: Bakkegard  
Bnr: 1                      Bruk: Nedre og Øvre  
Gnr: 0                      Gård:  
Bnr: 0                      Bruk:

Flyfoto:                      R-x-nr: R-27                      Lokalitet: Budalslie

Øk-kart: BM 060-5-4                      Hoh: 925

Fornminnets-art: Kullgrop                      Ant: 1                      Alder: ja/ma

Fornminnets-art:                      Ant: 0

---

### Eieradresse:

Reg.ved: Lise Brekmo, Ståle Hagen                      28.09.01

### Terrengets art:

S-S/V-hellende terreng med god utaikt i N,V,S, ellers bjørkeskog. Einer, gress og lyng i bunn. På kant av kolle ned mot Budøla i V.

### Orienteringsoppgave:

Ligger 115m N/V av kryss Budalsvegen og høyspentlinje ved eiendom 61/10. 85m S-S/Ø av kryss mellom sti langs kant av kolle (N-S gående og N/V - S/V rennende bekk ned i Budøla. Ca 300m N/V av hytte 63/22.

### Art/utstrekning:

### Beskrivelse:

Sirkulær. Prøvestikk med jordbor påviste 22cm kull i bunn. Dybde 40cm, indre diameter 1.20m. Da det går sti langs kanten av gropa er der ingen synlig yttervoller.

Tradisjon:                      Fotonr: 0

Litteratur: Buskerud fylkeskommune,                      Pr.sj.nr: 99/386-83  
kulturavdelingen;  
Reguleringsplan for Budalslie:  
Saksnr. 99/386-83

---

---

## AUTOMATISK FREDETE KULTURMINNER

---

---

Fylke: Buskerud                      Kommune: Hol                      Regnr: 0

Gnr: 58                      Gård: Bakkegard  
Bnr: 1                      Bruk: Nedre og Øvre  
Gnr: 0                      Gård:  
Bnr: 0                      Bruk:

Flyfoto:                      R-x-nr: R-28                      Lokalitet: Budalslie

Øk-kart: BM 060-5-4                      Hoh: 925

Fornminnets-art: Kullgrop                      Ant: 1                      Alder: ja/ma

Fornminnets-art:                      Ant: 0

---

### Eieradresse:

Reg.ved: Lise Brekmo, Ståle Hagen                      28.9.01

### Terrengets art:

S-S/V-hellende terreng med god utsikt i N,V,S, ellers bjørkeskog. Einer, gress og lyng som bunnvegetasjon. På kant av kolle ned mot Budøla.

### Orienteringsoppgave:

Ligger kloss i N-S sti langs kanten av Budøla. 25m S for kryss S-N sti langs kant og N/Ø - S/V bekk ned i Budalselva. Ca 400m N-N/V av hytte 63/22.

### Art/utstrekning:

### Beskrivelse:

Sirkulær kullgrop. Prøvestikk med jordbor viste 12cm kull i bunn.dybde 1m. Indre diameter på 1.40m, Ingen synlig yttervoller, noe som kan skyldes at sti går kloss i kant av gropa.

Tradisjon:                      Fotonr: 0

Litteratur: Buskerud fylkeskommune,                      Pr.sj.nr: 99/386-83  
kulturavdelingen;  
Reguleringsplan for Budalslie:  
Saksnr. 99/386-83



---

---

## AUTOMATISK FREDETE KULTURMINNER

---

---

Fylke: Buskerud                      Kommune: Hol                      Regnr: 0

Gnr: 58                      Gård: Bakkegard  
Bnr: 1                      Bruk: Nedre og Øvre  
Gnr: 0                      Gård:  
Bnr: 0                      Bruk:

Flyfoto:                      R-x-nr: R-29                      Lokalitet: Budalslie

Øk-kart: BM 060-5-4                      Hoh: 945

Fornminnets-art: Kullgrop                      Ant: 1                      Alder: ja/ma

Fornminnets-art:                      Ant: 0

---

### Eieradresse:

Reg.ved: Lise Brekmo, Ståle Hagen                      28.09.01

### Terrengets art:

S-S/V hellende terreng med god utsikt i S/V ellers tett bjørkeskog. Gress, mose og einer som bunnvegetasjon. Ligger på kant av kolle ned mot Budøla.

### Orienteringsoppgave:

Ligger 10m N/Ø av kryss N-S sti langs kant av kolle og N/Ø - S/V bekk som renner ned i Budøla. Ca 100m V av hytte 61/88.

### Art/utstrekning:

### Beskrivelse:

Sirkulær kullgrop. Prøvestikk med jordbor viste 20cm kull i bunn, Dybde 90cm. Indre diameter på 1.60m, Ingen synlige yttervoll.

### Tradisjon:

Fotonr: 0

Litteratur: Buskerud fylkeskommune,  
kulturavdelingen;  
Reguleringsplan for Budalslie:  
Saksnr. 99/386-83

Pr.sj.nr: 99/386-83

---

---

## AUTOMATISK FREDETE KULTURMINNER

---

---

Fylke: Buskerud                      Kommune: Hol                      Regnr: 0

Gnr: 61                      Gård: Isungset

Bnr: 10                      Bruk:

Gnr: 0                      Gård:

Bnr: 0                      Bruk:

Flyfoto:                      R-x-nr: R-30                      Lokalitet: Budalslie

Øk-kart: BM 060-5-4                      Hoh: 925

Fornminnets-art: Kullgrop                      Ant: 1                      Alder: ja/ma

Fornminnets-art:                      Ant: 0

---

### Eieradresse:

Reg.ved: Lise Brekmo, Ståle Hagen                      28.09.01

### Terrengets art:

S-S/V-hellende terreng med forholdsvis tett bjørkeskog. Ligger på kant av kolle ned mot Budalsvegen. Einer, gress og lyng som bunnvegetasjon.

### Orienteringsoppgave:

Ligger 5m S av Budalsvegen. 40m N-N/V av kryss mellom N/Ø - S/V rennende bekk ned mot Budøla. Ligger 100m N-N/Ø av hovedbygning Juvesetstølen, innenfor eiendom 58/1.

### Art/utstrekning:

### Beskrivelse:

Sirkulær kullgrop. Prøvestikk viste 18cm kullag i bunn. Dybde p 1.10m. Indre diameter på 2.30m, diameter i yttervoll på 6.40m.

Tradisjon:                      Fotonr: 0

Litteratur: Buskerud fylkeskommune,                      Pr.sj.nr: 99/386-83  
kulturavdelingen;  
Reguleringsplan for Budalslie:  
Saksnr. 99/386-83



---

---

## AUTOMATISK FREDETE KULTURMINNER

---

---

Fylke: Buskerud                      Kommune: Hol                      Regnr: 0

Gnr: 61                      Gård: Isungset

Bnr: 1                      Bruk: Isungset

Gnr: 0                      Gård:

Bnr: 0                      Bruk:

Flyfoto:                      R-x-nr: R-31                      Lokalitet: Budalslie

Øk-kart: BM 060-5-4                      Hoh: 955

Fornminnets-art: Kullgrop                      Ant: 1                      Alder: ja/ma

Fornminnets-art:                      Ant: 0

---

### Eieradresse:

Reg.ved: Lise Brekmo, Ståle Hagen                      28.09.01

### Terrengets art:

S-S/V-hellende terreng med noe utsikt S/Ø, ellers tett bjørkeskog. Einer, lyng og mose som bunnvegetasjon, noe stein i dagen. På kant av kolle.

### Orienteringsoppgave:

Ligger kloss i og V for Budalsvegen, 5m N for krysset mellom Budalsvegen og N/Ø - S/V gående bekk ned mot Budøla.

### Art/utstrekning:

### Beskrivelse:

Prøvestikk i bunn viste kullag på 16cm i bunn. Dybde 60cm. Indre diameter 2m. Budalsvegen sneier kanten på gropa og den fremstår derfor som halvsirkel.

Tradisjon:                      Fotonr: 0

Litteratur: Buskerud fylkeskommune,                      Pr.sj.nr: 99/386-83  
kulturavdelingen;  
Reguleringsplan for Budalslie:  
Saksnr. 99/386-83

---

---

## AUTOMATISK FREDETE KULTURMINNER

---

---

Fylke: Buskerud                      Kommune: Hol                      Regnr: 0

Gnr: 61                      Gård: Isungset

Bnr: 1                      Bruk: Isungset

Gnr: 0                      Gård:

Bnr: 0                      Bruk:

Flyfoto:                      R-x-nr: R-32                      Lokalitet: Budalslie

Øk-kart: BM 060-5-3                      Hoh: 942

Fornminnets-art: Kullgrop                      Ant: 1                      Alder: ja/ma

Fornminnets-art:                      Ant: 0

---

### Eieradresse:

Reg.ved: Lise Brekmo, Ståle Hagen                      28.09.01

### Terrengets art:

S-S/V-hellende terreng med god utsikt i N,V,S, ellers tett bjørkeskog. På kant av utstikkende kolle ned mot Budøla i V. Einer og gress i bunn. Blokkrik mark, forholdsvis ufremkommelig område da bratt kolle skiller kollen fra hytteområdet og Budalsvegen.

### Orienteringsoppgave:

Kloss i N-S gående sti langs kant av Budøla. 200m N-N/V for kryss mellom N/Ø - S/V bekk og N-S sti. Ca 300m S/V av hytte 55/376.

### Art/utstrekning:

### Beskrivelse:

Sirkulær kullgrop. Prøvestikk med jordbor i bunn viste 55cm kullag i bunn - derav muligens utømt. Dybde 60cm. Indre diameter 3.10m, Diameter i yttervoll på 6.40m.

Tradisjon:                      Fotonr: 0

Litteratur: Buskerud fylkeskommune,                      Pr.sj.nr: 99/386-83  
kulturavdelingen;  
Reguleringsplan for Budalslie:  
Saksnr. 99/386-83



---

---

**AUTOMATISK FREDETE KULTURMINNER**

---

---

Fylke: Buskerud                      Kommune: Hol                      Regnr: 0

Gnr: 61                      Gård: Isungset

Bnr: 1                      Bruk: Isungset

Gnr: 0                      Gård:

Bnr: 0                      Bruk:

Flyfoto:                      R-x-nr: R-33                      Lokalitet: Budalslie

Øk-kart: BM 060-5-3                      Hoh: 942

Fornminnets-art: Kullgrop                      Ant: 1                      Alder: ja/ma

Fornminnets-art:                      Ant: 0

---

**Eieradresse:**

Reg.ved: Lise Brekmo, Ståle Hagen                      28.09.01

**Terrengets art:**

S-S/V-hellende terrng med god utsikt, N,V,S. Ellers bjørkeskog med lung og gress som bunnvegetasjon. På kolle ned mot Budøla

**Orienteringsoppgave:**

Kloss i N-S gående sti langs kant ned mot Budøla. 250m N-N/V av kryss N-S sti og N/Ø - S/V bekk som renner ned i Budøla. 275m S/V av hytte 55/376.

**Art/utstrekning:**

**Beskrivelse:**

Rektangulær kullgrop, prøvestikk viste 15cm kull i bunn. Diameter fra V til Ø - 1.80m, fra N til S 70cm. Dybde: 40cm. Ingen yttervoller.

Tradisjon:                      Fotonr: 0

Litteratur: Buskerud fylkeskommune,  
kulturavdelingen;  
Reguleringsplan for Budalslie:  
Saksnr. 99/386-83                      Pr.sj.nr: 99/386-83





---

---

**AUTOMATISK FREDETE KULTURMINNER**

---

---

Fylke: Buskerud                      Kommune: Hol                      Regnr: 0

Gnr: 61                      Gård: Isungset

Bnr: 1                      Bruk: Isungset

Gnr: 0                      Gård:

Bnr: 0                      Bruk:

Flyfoto:                      R-x-nr: R-34                      Lokalitet: Budalslie

Øk-kart: BM 060-5-3                      Hoh: 945

Fornminnets-art: Kullgrop                      Ant: 1                      Alder: ja/ma

Fornminnets-art:                      Ant: 0

---

**Eieradresse:**

Reg.ved: Lise Brekmo, Ståle Hagen                      28.09.01

**Terrengets art:**

S-S/V-hellende terreng med god utsikt N,V,S. Ellers tett bjørkeskog og kupert terreng, på kant av kolle som går ned mot Budøla. Lyng, gress og einer som bunnvegetasjon.

**Orienteringsoppgave:**

Kloss i N-S gående sti langs kant ned mot Budøla. 150m S-S/V av S vegg hytte 55/376. Ca 225m V av hytte 55/328.

**Art/utstrekning:**

**Beskrivelse:**

Sirkulær kullgrop. Prøvestikk med jordbor viste 33cm kull i bunn. Indre diameter på 1.60m, ingen synlige yttervoller til noen kanter. Dybde 50cm.

Tradisjon:                      Fotonr: 0

Litteratur: Buskerud fylkeskommune,                      Pr.sj.nr: 99/386-83  
kulturavdelingen;  
Reguleringsplan for Budalslie:  
Saksnr. 99/386-83



---

**AUTOMATISK FREDETE KULTURMINNER**

---

Fylke: Buskerud                      Kommune: Hol                      Regnr: 0

Gnr: 61                      Gård: Isungset

Bnr: 1                      Bruk: Isungset

Gnr: 0                      Gård:

Bnr: 0                      Bruk:

Flyfoto:                      R-x-nr: R-35                      Lokalitet: Budalslie

Øk-kart: BM 060-5-3                      Hoh: 965

Fornminnets-art: Kullgrop                      Ant: 1                      Alder: ja/ma

Fornminnets-art:                      Ant: 0

---

**Eieradresse:**

Reg.ved: Lise Brekmo, Ståle Hagen                      28.09.01

**Terrengets art:**

S-S/V-hellende terreng med god utsikt N,V,S. Ellers tett bjørkeskog. Ligger på kant av kolle ned mot Budalslie. Lyng, gress, mose og einer som bunnvegetasjon.

**Orienteringsoppgave:**

150m S av hytte 55/328, 160m V av kryss traktorvei og Budalsvegen på eiendom 61/1.

**Art/utstrekning:**

**Beskrivelse:**

Sirkulær kullgrop. Prøvestikk viste kullag på 5cm i bunn. Dybde 70cm. Indre diameter på 2m, kun synlig yttervoll i N hvor den målte 40cm.

Tradisjon:                      Fotonr: 0

Litteratur: Buskerud fylkeskommune,  
kulturavdelingen;  
Reguleringsplan for Budalslie:  
Saksnr. 99/386-83                      Pr.sj.nr: 99/386-83

---

---

## AUTOMATISK FREDETE KULTURMINNER

---

---

Fylke: Buskerud                      Kommune: Hol                      Regnr: 0

Gnr: 61                      Gård: Isungset

Bnr: 10                      Bruk:

Gnr: 0                      Gård:

Bnr: 0                      Bruk:

Flyfoto:                      R-x-nr: R-36                      Lokalitet: Budalslie

Øk-kart: BM 060-5-4                      Hoh: 889

Fornminnets-art: Kullgrop                      Ant: 1                      Alder: ja/ma

Fornminnets-art:                      Ant: 0

---

### Eieradresse:

Reg.ved: Lin C. Hobberstad                      01.10.01

### Terrengets art:

Sørhellende terreng i tett bjørkeskog. Ligger like nedenfor beitemark. Bunnvegetasjon er gress, mose og barlind. Blokkrik mark.

### Orienteringsoppgave:

Ligger 120m S/V for hus på Venerustene. Ca 410m nord for driftsbygningen på Luten. Ca 460m N/V for veikryss mellom Budalsveienvei og vei som fører opp til Heggset.

### Art/utstrekning:

### Beskrivelse:

Sirkulær kullgrop med antydning til voll rundt hele. Noe ødelagt av traktorvei i vest. Gropa måler ca 3m i diameter og med en dybde på 0.4-0.5m. Vokser tre midt i gropa. Prøvestikk med jordbor viser 15cm kull i bunn.

Tradisjon:                      Fotonr: 0

Litteratur: Buskerud fylkeskommune,                      Pr.sj.nr: 99/386-83  
kulturavdelingen;  
Reguleringsplan for Budalslie.  
Saksnr. 99/386-83



---

---

## AUTOMATISK FREDETE KULTURMINNER

---

---

Fylke: Buskerud                      Kommune: Hol                      Regnr: 0

Gnr: 61                      Gård: Isungset

Bnr: 10                      Bruk:

Gnr: 0                      Gård:

Bnr: 0                      Bruk:

Flyfoto:                      R-x-nr: R-37                      Lokalitet: Budalslie

Øk-kart: BM 060-5-4                      Hoh: 890

Fornminnets-art: Kullgrop                      Ant: 1                      Alder: ja/ma

Fornminnets-art:                      Ant: 0

---

### Eieradresse:

Reg.ved: Lin C. Hobberstad                      01.10.01

### Terrengets art:

S-S/V-hellende terreng med tett bjørkeskog. Bunnvegetasjon er gress og mose. Ligger på en kolle i et ellers fuktig/myrete område. Blokkrik mark.

### Orienteringsoppgave:

Ligger 475m N/V for driftsbygningen på Luten. Ca 250m S/V for hus på Venerustene. Ca 530m N/V for veikryss mellom Budalsvegen og vei som fører opp til Heggset.

### Art/utstrekning:

### Beskrivelse:

Sirkulær kullgrop med voll. Ca 2,5m i diameter målt fra vollens toppunkt. Dybde ca 0,6m. Prøvestikk med jordbor viste ca 5 cm kull i bunn.

Tradisjon:                      Fotonr: 0

Litteratur: Buskerud fylkeskommune,                      Pr.sj.nr: 99/386-83  
kulturavdelingen;  
Reguleringsplan for Budalslie.  
Saksnr. 99/386-83

---

---

## AUTOMATISK FREDETE KULTURMINNER

---

---

Fylke: Buskerud                      Kommune: Hol                      Regnr: 0

Gnr: 61                      Gård: Isungset

Bnr: 10                      Bruk:

Gnr: 0                      Gård:

Bnr: 0                      Bruk:

Flyfoto:                      R-x-nr: R-38                      Lokalitet: Budalslie

Øk-kart: BM 060-5-4                      Hoh: 895

Fornminnets-art: Kullgrop                      Ant: 1                      Alder: ja/ma

Fornminnets-art:                      Ant: 0

---

### Eieradresse:

Reg.ved: Lin C. Hobberstad                      01.10.01

### Terrengets art:

S-S/V-hellende terreng med tett bjørkeskog. Bunnvegetasjon er gress og mose. Ligger på en kolle i et ellers fuktig/myrete område. Blokkrik mark.

### Orienteringsoppgave:

Ligger ca 225m vest for hus lengst vest på Venerustene. Ca 500m N/V for driftsbygningen på Luten. Ca 550m N/V for veikryss mellom Budalsvegen og vei som fører opp til Heggset.

### Art/utstrekning:

### Beskrivelse:

Til dels sirkulær kullgrop med antydning til voll. Ca 2m i diameter målt fra vollens innerkant. Dybde ca 0.6-0.7m. Noe ødelagt av tre i nord. Prøvestikk med jordbor viste 20cm kull i bunn.

Tradisjon:                      Fotonr: 0

Litteratur: Buskerud fylkeskommune,                      Pr.sj.nr: 99/386-83  
kulturavdelingen;  
Reguleringsplan for Budalslie.  
Saksnr. 99/386-83

---

---

## AUTOMATISK FREDETE KULTURMINNER

---

---

Fylke: Buskerud                      Kommune: Hol                      Regnr: 0

Gnr: 61                      Gård: Isungset

Bnr: 10                      Bruk:

Gnr: 0                      Gård:

Bnr: 0                      Bruk:

Flyfoto:                      R-x-nr: R-39                      Lokalitet: Budalslie

Øk-kart: BM 060-5-4                      Hoh: 900

Fornminnets-art: Kullgrop                      Ant: 1                      Alder: ja/ma

Fornminnets-art:                      Ant: 0

---

### Eieradresse:

Reg.ved: Lin C. Hobberstad                      02.10.01

### Terrengets art:

S-S/V-hellende terreng med tett bjørkeskog. Gress og mose som bunnvegetasjon. Ligger på en kolle i et ellers fuktig/myraktig område. Blokkrik mark.

### Orienteringsoppgave:

Ligger ca 230m S/V for hus lengst vest på Venerustene. Ca 525m N/V for driftsbygningen på Luten. Ca 575m N/V for veikryss mellom Budalsvegen og vei som fører opp til Heggset.

### Art/utstrekning:

### Beskrivelse:

Sirkulær kullgrop med tydelig voll rundt hele. Ca 2.5m i diameter målt fra vollens toppunkt. Dybde ca 0,6m. Prøvestikk med jordbor viste 10 cm kull i bunn.

Tradisjon:                      Fotonr: 0

Litteratur: Buskerud fylkeskommune,                      Pr.sj.nr: 99/386-83  
                 kulturavdelingen;  
                 Reguleringsplan for Budalslie.  
                 Saksnr. 99/386-83



---

---

## AUTOMATISK FREDETE KULTURMINNER

---

---

Fylke: Buskerud                      Kommune: Hol                      Regnr: 0

Gnr: 61                      Gård: Isungset

Bnr: 10                      Bruk:

Gnr: 0                      Gård:

Bnr: 0                      Bruk:

Flyfoto:                      R-x-nr: R-40                      Lokalitet: Budalslie

Øk-kart: BM 060-5-4                      Hoh: 900

Fornminnets-art: Kullgrop                      Ant: 1                      Alder: ja/ma

Fornminnets-art:                      Ant: 0

---

### Eieradresse:

Reg.ved: Lin C. Hobberstad                      02.10.01

### Terrengets art:

S-S/V-hellende terreng med tett bjørkeskog. Gress og mose som bunnvegetasjon. Ligger på en kolle i et ellers fuktig/myraktig terreng. Blokkrik mark.

### Orienteringsoppgave:

Ligger ca 165m vest for hus lengst vest på Venerustene. Ca 550m N/V for driftsbygningen på Luten. Ca 570m N/V for veikryss mellom Budalsvegen og vei som fører opp til Heggset.

### Art/utstrekning:

### Beskrivelse:

Sirkulær kullgrop uten voll. Gropa måler 3m i diameter målt fra gropas høeste innerpunkt. Dybde ca 0,7m. Prøvestikk med jordbor viste 15cm kull i bunn.

Tradisjon:                      Fotonr: 0

Litteratur: Buskerud fylkeskommune,                      Pr.sj.nr: 99/386-83  
kulturavdelingen;  
Reguleringsplan for Budalslie.  
Saksnr. 99/386-83

---

---

## AUTOMATISK FREDETE KULTURMINNER

---

---

Fylke: Buskerud                      Kommune: Hol                      Regnr: 0

Gnr: 61                      Gård: Isungset

Bnr: 10                      Bruk:

Gnr: 0                      Gård:

Bnr: 0                      Bruk:

Flyfoto:                      R-x-nr: R-41                      Lokalitet: Budalslie

Øk-kart: BM 060-5-4                      Hoh: 905

Fornminnets-art: Kullgrop                      Ant: 1                      Alder: ja/ma

Fornminnets-art:                      Ant: 0

---

### Eieradresse:

Reg.ved: Lin C. Hobberstad                      02.10.01

### Terrengets art:

S-S/V-hellende terreng med tett bjørkeskog. Gress og mose som bunnvegetasjon. Ligger på en kolle i et ellers fuktig/myrete terreng. Blokkrik mark.

### Orienteringsoppgave:

Ligger ca 165m vest for hus lengst vest på Venerustene. Ca 550m N/V for driftsbygningen på Luten. Ca 580m N/V for veikryss mellom Budalsvegen og vei som fører opp til Heggset.

### Art/utstrekning:

### Beskrivelse:

Sirkulær kullgrop med svak antydning til voll. Gropa måler 1.5m i diameter målt fra vollens innerste punkt. Dybde ca 0.3m. Prøvestikk med jordbor viser 5cm kull i bunn.

Tradisjon:                      Fotonr: 0

Litteratur: Buskerud fylkeskommune,                      Pr.sj.nr: 99/386-83  
kulturavdelingen;  
Reguleringsplan for Budalslie.  
Saksnr. 99/386-83

---

---

## AUTOMATISK FREDETE KULTURMINNER

---

---

Fylke: Buskerud                      Kommune: Hol                      Regnr: 0

Gnr: 61                      Gård: Isungset

Bnr: 10                      Bruk:

Gnr: 0                      Gård:

Bnr: 0                      Bruk:

Flyfoto:                      R-x-nr: R-42                      Lokalitet: Budalslie

Øk-kart: BM 060-5-4                      Hoh: 905

Fornminnets-art: Kullgrop                      Ant: 1                      Alder: ja/ma

Fornminnets-art:                      Ant: 0

---

### Eieradresse:

Reg.ved: Lin C. Hobberstad                      02.10.01

### Terrengets art:

S-S/V-hellende terreng med tett bjørkeskog. Gress og mose som bunnvegetasjon. Ligger på en kolle i et ellers fuktig/myrete terreng. Blokkrik mark.

### Orienteringsoppgave:

Ligger ca 170m vest for hus lengst vest på Venerustene. Ca 560m N/V for driftsbygningen på Luten. Ca 595m N/V for veikryss mellom Budalsvegen og vei som fører opp til Heggset.

### Art/utstrekning:

### Beskrivelse:

Sirkulær kullgrop med voll rundt hele. Ca 3m i diameter målt fra vollens innerpunkt. Dybde ca 0.5m. Prøvestikk med jordbor viser 15cm kull i bunn.

Tradisjon:                      Fotonr: 0

Litteratur: Buskerud fylkeskommune,                      Pr.sj.nr: 99/386-83  
kulturavdelingen;  
Reguleringsplan for Budalslie:  
Saksnr. 99/386-83



---

---

## AUTOMATISK FREDETE KULTURMINNER

---

---

Fylke: Buskerud                      Kommune: Hol                      Regnr: 0

Gnr: 61                      Gård: Isungset

Bnr: 10                      Bruk:

Gnr: 0                      Gård:

Bnr: 0                      Bruk:

Flyfoto:                      R-x-nr: R-43                      Lokalitet: Budalslie

Øk-kart: BM 060-5-4                      Hoh: 910

Fornminnets-art: Kullgrop                      Ant: 1                      Alder: ja/ma

Fornminnets-art:                      Ant: 0

---

### Eieradresse:

Reg.ved: Lin C. Hobberstad                      02.10.01

### Terrengets art:

S-S/V-hellende terreng med tett bjørkeskog. Gress og mose som bunnvegetasjon. Ligger på en kolle i et ellers fuktig/myrete område. Blokkrik mark.

### Orienteringsoppgave:

Ligger ca 260m vest for hus lengst vest på Venerustene. Ca 595m N/V for driftsbygningen på Luten. Ca 640m N/V for veikryss mellom Budalsvegen og vei som fører opp til Heggset.

### Art/utstrekning:

### Beskrivelse:

Sirkulær kullgrop med antydning til voll. Ca 2m i diameter målt fra vollens innerkant. Gropa er på nåværende tidpunkt fylt med vann. Gropa har bratte innervegger og har en dybde ca 0,6m. Prøvestikk med jordbor viser 15 cm kull i bunn.

Tradisjon:                      Fotonr: 0

Litteratur: Buskerud fylkeskommune,                      Pr.sj.nr: 99/386-83  
kulturavdelingen;  
Reguleringsplan for Budalslie:  
Saksnr. 99/386-83

---

---

## AUTOMATISK FREDETE KULTURMINNER

---

---

Fylke: Buskerud                      Kommune: Hol                      Regnr: 0

Gnr: 61                      Gård: Isungset

Bnr: 10                      Bruk:

Gnr: 0                      Gård:

Bnr: 0                      Bruk:

Flyfoto:                      R-x-nr: R-44                      Lokalitet: Budalslie

Øk-kart: BM 060-5-4                      Hoh: 915

Fornminnets-art: Kullgrop                      Ant: 1                      Alder: ja/ma

Fornminnets-art:                      Ant: 0

---

### Eieradresse:

Reg.ved: Lin C. Hobberstad                      02.10.01

### Terrengets art:

S-S/V-hellende terreng med tett bjørkeskog. Gress og mose som bunnvegetasjon. Ligger på en kolle i et ellers fuktig/myrete terreng. Blokkrik mark.

### Orienteringsoppgave:

Ligger ca 245m N/V for hus lengst vest på Venerustene. Ca 620m N/V for driftbygningen på Luten. Ca 665m N/V for veikryss mellom Budalsvegen og vei som fører opp til Heggset.

### Art/utstrekning:

### Beskrivelse:

Avlang kullgrop. Ca 2m lang i Ø/V-N/s retning. Ca 1,5m bred målt fra vollens innerpunkt. Svak antydning til voll. Ca 20 cm kull i bunn.

Tradisjon:                      Fotonr: 0

Litteratur: Buskerud fylkeskommune,                      Pr.sj.nr: 99/386-83  
kulturavdelingen;  
Reguleringsplan for Budalslie:  
Saksnr. 99/386-83

---

---

## AUTOMATISK FREDETE KULTURMINNER

---

---

Fylke: Buskerud                      Kommune: Hol                      Regnr: 0

Gnr: 61                      Gård: Isungset

Bnr: 10                      Bruk:

Gnr: 0                      Gård:

Bnr: 0                      Bruk:

Flyfoto:                      R-x-nr: R-45                      Lokalitet: Budalslie

Øk-kart: BM 060-5-4                      Hoh: 910

Fornminnets-art: Kullgrop                      Ant: 1                      Alder: ja/ma

Fornminnets-art:                      Ant: 0

---

### Eieradresse:

Reg.ved: Lin C. Hobberstad                      02.10.01

### Terrengets art:

S-S/V-hellende terreng med tett bjørkeskog. Gress og mose som bunnvegetasjon. Ligger på en kolle i et ellers fuktig/myrete terreng. Blokkrik mark.

### Orienteringsoppgave:

Ligger ca 150m N/V for hus lengst vest på Venerustene. Ca 590m N/V for driftsbygningen på Luten. Ca 615 m N/V for veikryss mellom Budalsvegen og vei som fører opp til Heggset.

### Art/utstrekning:

### Beskrivelse:

Rektangulær kullgrop. Lengde i N-S retning er 2,5m og en bredde på ca 0,8m. Dybde er ca 0,5m. Gropa er åpen i sør og med bratte kanter. Prøvestikk med jordbor viser ca 10cm kull i bunn.

### Tradisjon:

### Fotonr:

0

Litteratur: Buskerud fylkeskommune,  
kulturavdelingen;  
Reguleringsplan for Budalslie:  
Saksnr. 99/386-83

Pr.sj.nr: 99/386-83



---

---

## AUTOMATISK FREDETE KULTURMINNER

---

---

Fylke: Buskerud                      Kommune: Hol                      Regnr: 0

Gnr: 61                      Gård: Isungset

Bnr: 10                      Bruk:

Gnr: 0                      Gård:

Bnr: 0                      Bruk:

Flyfoto:                      R-x-nr: R-46                      Lokalitet: Budalslie

Øk-kart: BM 060-5-4                      Hoh: 925

Fornminnets-art: Kullgrop                      Ant: 0                      Alder: ja/ma

Fornminnets-art:                      Ant: 0

---

### Eieradresse:

Reg.ved: Lin C. Hobberstad                      1.10.01

### Terrengets art:

S-S/V-hellende terreng med tett bjørkeskog. Ligger på kolle med myr både i øst og vest.  
Blokkrik mark.

### Orienteringsoppgave:

Ca 420m S/Ø for sørligste hus på gbnr: 61/1. Ca 130m N/V for hus lengs vest på  
Venerustene. Ca 665m N/V for veikryss for Budalsvegen og vei som fører opp til Heggset.

### Art/utstrekning:

### Beskrivelse:

Avlang kullgrop med svak antydning til voll. Ca 1,5m lang i N/S-retning. Ca 1m bred.  
Prøvestikk med jordbor viste ca 30 cm kull i bunn.

### Tradisjon:

Fotonr: 0

Litteratur: Buskerud fylkeskommune,  
kulturavdelingen;  
Reguleringsplan for Budalslie:  
Saksnr. 99/386-83

Pr.sj.nr: 99/386-83