



BUSKERUD
FYLKESKOMMUNE

ARKIV

Kulturavdelingen

Kulturvern

Hol kommune
Skogbrukssjefen
3576 HOL

INST. FOR ARKEOLOGI, KUNSTHISTORIE OG NUMISMATIKK		
Universitetet i Oslo		
Saksb.:	14 JUL 1998	Kopi:
Ark.: 0620		
Saksnr.: 98/46 03	Dok. nr.: 1	

Saksbeh: Morten B. Histøl
Dir. tlf: 32808678
Telefaks: 32808672
Vår ref: 97/1649-4 (Oppgis ved henv.)
Arkivkode: 650.813.
Vår dato: 25.06.98
Deres dato: 16.06.98
Deres ref:

**"SØNDROL - VARALDSETODDEN", PARSELL SØNDROL - KNUTSGARD I HOL
KOMMUNE. MELDING OM PLANLAGT OMBYGGING AV LANDBRUKSVEI.**

I følge våre arkivundersøkelser viser at det ikke finnes kjente kulturminner fra forhistorisk eller nyere tid innenfor området som blir direkte berørt av ombyggingen.

Grunnen til at vi ikke har registreringer fra Deres område i våre arkiver, skyldes som oftest at tidligere registreringer har vært mangelfullt registrert.


Vi anser Deres område som interessant og må foreta en befarings gjennom hele det berørte området, da det kan finnes automatisk freda kulturminner her.

Slike kulturminner kan f.eks. være ulike typer fangstanlegg, kullgroper, milebunner, jernvinneanlegg, boplasser, gamle steingjerder eller gamle veifar som i de fleste tilfeller vil være synlige. Inngrep i marka vil videre kunne avdekke indikatorer på automatisk freda kulturminner under markoverflaten. De vanligste indikatorene i så måte er kullkonsentrasjoner og jernslag.

Vi ber Dem da kontakte fylkesarkeolog Knut Paasche på tlf.: 32808593 for nærmere avtale.

Med hilsen


Geir Helgen
fylkeskonservator


Morten B. Histøl
saksbehandler

Kopi: Universitetet i Oslo, IAKN
Riksantikvaren



BUSKERUD
FYLKESKOMMUNE

ARKIV

Kopi

Hol kommune
Skogbrukssjefen
3576 HOL

INST. FOR ARKEOLOGI, KUNSTHISTORIE OG NUMISMATIKK Universitetet i Oslo		
Saksb.: JHL	14 AUG 1998	Kopi:
Ark.: 0620		
Saksnr.: 98/4603	Dok. nr.: 2	

Kulturavdelingen
Kulturvern

Saksbeh: Morten B. Histøl
Dir. tlf: 32808678
Telefaks: 32808672
Vår ref: 97/1649-6 (Oppgis ved henv.)
Arkivkode: 650.813.
Vår dato: 20.07.98

Deres dato:
Deres ref:


**"SØNDROL - VARALDSETODDEN". PARSELL SØNDROL - KNUTSGARD I HOL
KOMMUNE. MELDING OM PLANLAGT OMBYGGING AV LANDBRUKSVEI.**


Fylkesarkeolog Knut Paasche har sammen med skogbrukssjef Steinar Breie foretatt en befaring langs den planlagte traseen.

I dette område ble det ikke funnet automatisk freda kulturminner.

Dersom det først under arbeidet likevel skulle fremkomme automatisk freda kulturminner, må arbeidet straks stanses i den utstrekning det kan berøre kulturminnet, og fylkeskonservator varsles, jfr. lov om kulturminner av. 9. juni 1978 § 8.2.

Med hilsen


Geir Helgen
fylkeskonservator


Morten B. Histøl
saksbehandler

Kopi: Universitetet i Oslo, IAKN
Riksantikvaren



Hol kommune
Næringskontoret
Skogbrukssjefen
3576 HOL

INST. FOR ARKEOLOGI, KONSTHISTORIE OG HUMISMATIKK	
Universitetet i Oslo	
Saksb.: JHL	Kopi:
31 AUG 1998	
Ark.: 0620	
Saksnr.: 98/4603	Dok. nr.: 3

Saksbeh: Morten B. Histøl
Dir. tlf: 32808678
Telefaks: 32808672
Vår ref: 97/1649-9 (Oppgis ved henv.)
Arkivkode: 650.813.
Vår dato: 25.08.98
Deres dato: 06.08.98
Deres ref:

"STØLVEG - VARALSET", V/LEIF J. NESTEGARD I HOL KOMMUNE. MELDING OM PLANLAGT BYGGING AV LANDBRUKSVEI.

Våre arkivundersøkelser viser at det ikke finnes kjente kulturminner fra forhistorisk eller nyere tid innenfor området som blir direkte berørt av veiutbyggingen.

Selv om vi ikke har arkivert materiale fra Deres område, finner vi det som sansynlig at det kan finnes freda kulturminner i området både over og under markoverflaten.

Slike kulturminner kan f.eks. være ulike typer kullgroper, milebunner, jernvinneanlegg, tufter, gamle steingjerder eller gamle veifar som i de fleste tilfeller vil være synlige. Inngrep i marka vil videre kunne avdekke indikatorer på automatisk freda kulturminner under markoverflaten. De vanligste indikatorene i så måte er kullkonsentrasjoner og jernslag.

Grunnen til at vi må ut i det planlagte området, skyldes som oftest at tidligere registreringer av automatisk freda kulturminner, som er utarbeidet i forbindelse med økonomisk kartverk, som oftest har vist seg å være mangelfullt.

For å være på den sikre siden må ansvarlige fylkesarkeolog foreta en befarng i området.

En befarng kan komme i stand ved henvendelse til Knut Paasche på tlf: 32808593

Med hilsen

Geir Helgen
fylkeskonservator

Morten B. Histøl
saksbehandler

Kopi: Universitetet i Oslo, IAKN
Riksantikvaren



Hol kommune
Næringskontoret
Skogbrukssjefen
3576 HOL

INST. FOR ARKEOLOGI, KUNSTHISTORIE OG NUMISMATIKK Universitetet i Oslo		
Saksb.: JHL	22 OKT 1998	Kopi:
Ark.: 0620		
Saksnr.: 98/4603	Dok. nr.: 4	

Saksbeh: Morten B. Histøl
Dir. tlf: 32808678
Telefaks: 32808672
Vår ref: 97/1649-15 (Oppgis ved henv.)
Arkivkode: 650.813.
Vår dato: 13.10.98

Deres dato:
Deres ref:

**"STØLVEG - VARALDSET", V/LEIF J. NESTEGARD I HOL KOMMUNE. MELDING
OM PLANLAGT BYGGING AV LANDBRUKSVEL.**

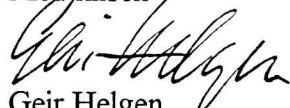
Vi henviser til tidligere brev fra oss dat. 25.08.98 om at fylkesarkeolog Knut Paasche måtte foreta en befarings i det planlagte området.


Vi har foretatt en befarings i området.

Her ble det ikke påvist automatisk freda kulturminner.

Men selv om det under befaringsen ikke ble påvist kulturminner i området, må vi likevel minne om at skulle det under arbeidet med den planlagte gårdsveien fremkomme automatisk freda kulturminner, må arbeidet straks stanses i den utstrekning det kan berøre kulturminnet, og fylkeskonservator varsles, jfr. lov om kulturminner av. 9. juni 1978 § 8.2.

Med hilsen


Geir Helgen
fylkeskonservator


Morten B. Histøl
saksbehandler

Kopi: Universitetet i Oslo, IAKN
Riksantikvaren