



Ål kommune

Torget 1
3570 ÅL

ARKIV

KULTURHISTORISKT MUSEUM Universitetet i Oslo	
Saksb.	Kopi
LIGU	31 AUG. 2005
Ark:	0619-120
Saksnr:	0516488
Dok.nr.:	1

Nossvegen gnr 120 bnr 2 - reguleringsplan - Ål kommune - Rapport fra kulturminneregistrering

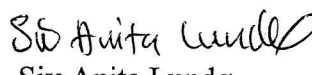
Ovennevnte planområde er nå arkeologisk registrert. Det ble ikke påvist automatisk fredete kulturminner. Når det gjelder nyere tids kulturminner henviser vi til uttalelser og brev sendt 04.04.2005 og 13.04.2005

Det bør likevel framgå av kommunens vedtak at dersom det under anleggsarbeidet skulle framkomme automatisk fredete kulturminner, skal arbeidet straks stanses og utviklingsavdelingen i fylkeskommunen varsles, jmf. kulturminneloven § 8.2.

I forbindelse med registreringen og etterarbeid ble det totalt brukt 6,5 arbeidstimer. Faktura på kr 3.770,- (6,5 timer à kr 580,-) vil bli sendt fra regnskapsseksjonen snarest.

Med hilsen


Inger-Liv Gøystil Lundø
kulturvernleder


Siv Anita Lundø
arkeolog

Vedlegg:

1 Arkeologisk rapport

Kopi til:

Buskerud Kommunerevisjon IKS

Fylkesmannen i Buskerud

Kulturhistorisk museum, Universitetet i Oslo

Postboks 4197, 3005 DRAMMEN

Postboks 1604, 3007 DRAMMEN

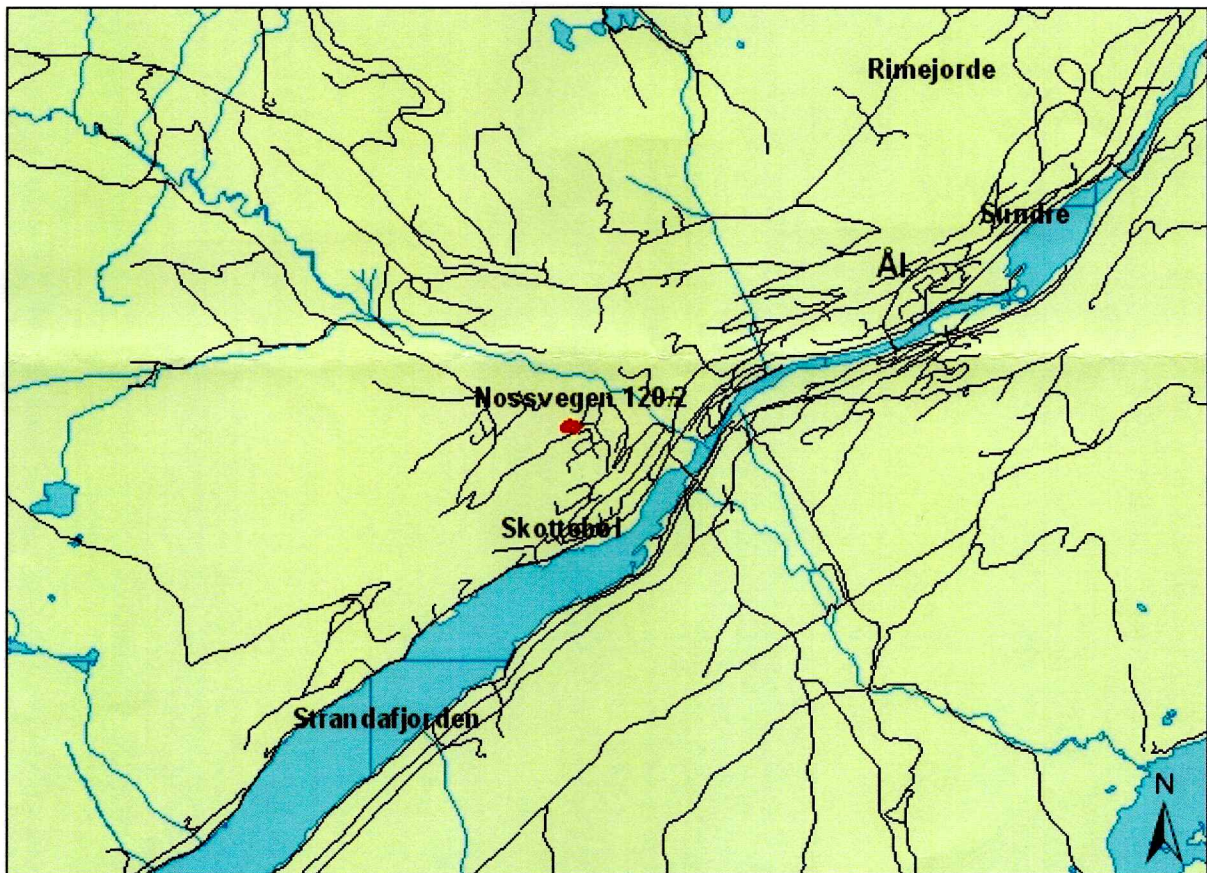
Postboks 6762 St.Olavspl., 0130 OSLO

Lisbeth Kaas Ambrosen Utviklingsavdelingen

POST ADRESSERES TIL AVDELINGEN - IKKE TIL ENKELTPERSONER

RAPPORT FRA KULTURMINNEREGISTRERING AV INNMARKSOMRÅDE I NOSSVEGEN I ÅI KOMMUNE

Fylke	Buskerud
Kommune	Ål
Gårdsnr., Gård	120/2 Nossvegen
Saksnr	04/00898-6 714.
Saken gjelder	Reguleringsplan for boliger Nossvegen
Kartblad	Øk-kart: BP 061-5-1
Utført av	Vanja Tørhaug, Utviklingsavdelingen, Buskerud fylkeskommune
Utført dato	28.06.06



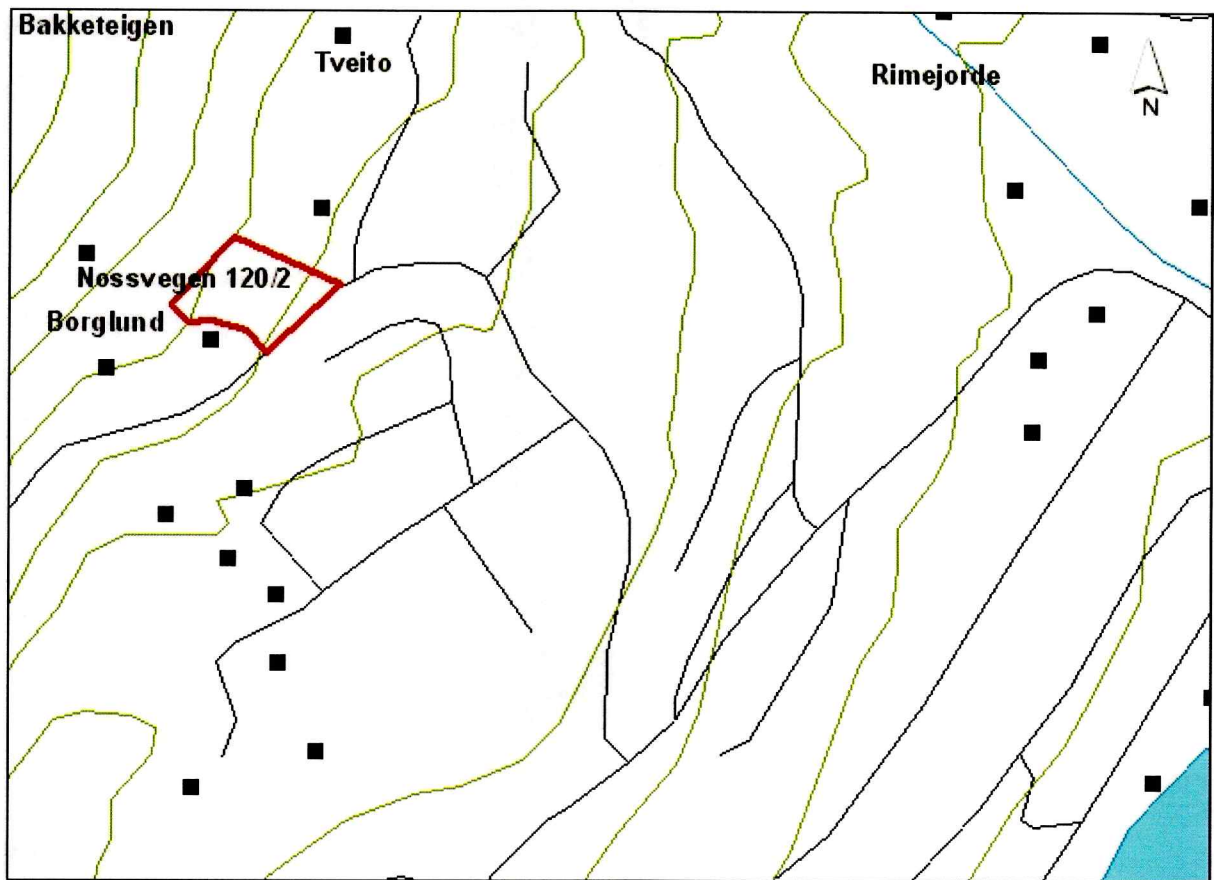
Formål og bakgrunn for undersøkelsen

1:50 000

I forbindelse med en reguleringsplan for boliger i Nossvegen i Ål kommune ble det foretatt en arkeologisk registrering av planområdet. Formålet med denne undersøkelsen var å påvise og avklare forholdet til automatisk fredede kulturminner.

Tidsbruk og bemanning

Undersøkelsen ble foretatt av Vanja Tørhaug. Det ble brukt 4 timer i felt, inkludert kjøring og 2,5 timer til etterarbeid, til sammen 6,5 timer.



1:5 000

Områdebeskrivelse

Planområdet ligger på en terrasse i en sørøstvendt skråning, ca 560 moh, med utsyn mot dalen og Strandafjorden i sør og øst. I øvre og nedre del av området er det svært bratt. Terrenget er åpent og består av beitemark med noe innslag av gran og bjørk i nordvestre del av området.

Tidligere arkeologiske registreringer

Innenfor planområdet er det ikke tidligere registrert kulturminner.

Registreringer

Det ble sett etter synlige kulturminner på overflaten. Ingen automatisk fredete kulturminner ble funnet. I øvre del av området, hvor terrenget er brattest er det ryddet mye stor stein, og det finnes noen store, uregelmessige rydningsrøyser her. Det ligger også et steingjerde lengst NØ i området som strekker seg mot NV og går delvis inn i rydningsrøysene. Steingjerdet hører trolig til Bakketeigen som ble kongsgård fra 1600-tallet.