



Ål kommune

Torget 1  
3570 ÅL

ARKIV

KULTURHISTORISK MUSEUM Universitetet i Oslo		
Saksb. Ligell	24 OKT. 2006	Kopi
Ark.: 06/9-161		
Saksnr. 06/13938		Dok.nr.: 1

## Øvre Ålsåsen - Ål kommune - flatereguleringsplan til offentlig ettersyn - Rapport fra kulturminneregistrering og forespørsel om utvidet høringsfrist

Utviklingsavdelingen har foretatt arkeologiske registreringer av det planlagte byggeområdet.

Vi viser til vedlagt rapport. Det ble nyregistrert 20 automatisk fredete kulturminner jamfør kulturminneloven § 4. b og c. Av de registrerte kulturminnene er 18 kullgroper og 2 bogasteller. Vi vil understreke at alle automatisk fredete kulturminner har en sikringssone på minimum 5 meter utenfor dets synlige ytterkant jamføre § 6 i samme lov. Fylkeskommunene har myndighet til å utvide denne grensen dersom vi mener det er behov for det. Videre ble det registrert 2 seterområder bestående av 7 strukturer sør i området. Seteranleggene har foreløpig en uavklart vernestatus.

I tillegg ble det ved registreringsarbeidet i 2003 påvist et varp, eller en kasterøys som er automatisk fredet kulturminne.

Alle kulturminnene er lagt inn i UTM-sone 33 og koordinatene for kulturminnene er lagt inn på hvert "Askeladdenskjema" som vedlegges. Kulturminnene må legges inn på plankartet og må ha påført IDnr som er benyttet i registreringskjemaet. Vi gjør oppmerksom på at GPS og PDA som vi benytter ikke er å betrakte som nøyaktig landmåling, men som et redskap til å finne igjen kulturminnene. Det er selve kulturminnet som er fredet og som det refereres til i beskrivelsen og ikke innmålingen som er fredet!

Vi ber om at utbygger/kommunen tar kontakt med oss etter at alle kulturminnene er lagt inn på plankartet. Det er viktig å få dette gjort for å diskutere hvor eventuelt utbygging kan utføres i planområdet. Kulturminnevernets krav er at enkeltkulturminner ikke skal bli liggende som spesialområde inne i et byggeområde slik at det kan bli skadet. Målet er å bevare sammenhengende områder med kulturminner. Dersom det er nødvendig for å få til en utbygging, kan det søkes om dispensasjon fra kulturminneloven for de kulturminnene som vil bli berørt. Dette bør vi derfor diskutere i et møte.

Fylkeskommunen har 4 måneders uttalefrist i saker som det er funn av automatisk fredete kulturminner jfr. Kulturminneloven § 9. 2. ledd. Vi har derfor uttalefrist til den 13.11.2006. På grunn av størrelsen på planområdet, nyregistrering av automatisk fredete kulturminner og at registreringsarbeidet ble utført i forbindelse med at planen er lagt ut til offentlig ettersyn klarer vi ikke å overholde uttalefristen. Vi ber Ål kommune om utvidet uttalefrist til den 31.12.2006, og ber om en skriftlig bekreftelse på den utvidete

POST ADRESSERES TIL AVDELINGEN - IKKE TIL ENKELTPERSONER

Postadresse  
BUSKERUD FYLKESKOMMUNE  
Fylkeshuset  
N-3020 Drammen

Besøksadresse  
Hauges gate 89  
E-postadresse  
Postmottak@btk.no

Telefon  
32 80 85 00  
Internett  
www.btk.no

Telefaks  
32808676

Bankkonto  
2200.07.13523  
Foretaksregistre  
NO 964 951 373

Vår dato  
20.10.2006Vår referanse  
06/00484-7

høringsfristen. Dersom Ål ikke aksepterer denne fristen kan utviklingsavdelingen søke Riksantikvaren om utvidet frist.

Vi ber om tilbakemelding innen den 27.10.2006.

siv-anita.lundo@bfk.no


Når det gjelder selve registreringsarbeidet tok dette lenger tid en hva den oversendte kostnadsrammen lød på i vårt brev av 23.08.2006. Vi har informert tiltakshaver Ivar Ådnegard om dette når registreringsarbeidet pågikk.


I forbindelse med registreringen og etterarbeid ble det totalt brukt 133 timer. Faktura på kr 79800,- (133 timer à kr 600,-) vil bli sendt fra regnskapsseksjonen snarest.

**Faktura skal sendes til:**

Ivar Ådnegard  
3570 ÅL

Med hilsen

  
Inger Liv Gøyil Lund e f  
kulturvernleder

  
Siv Anita Lundø  
arkeolog

Vedlegg:

1 Rapport fra kulturminneregistrering

Kopi til:

Buskerud Kommunerevisjon IKS

Ivar Ådnegard

Kulturhistorisk museum, Universitetet i Oslo

Sundt & Thomassen AS Lanskapsarkitekter MNL

Postboks 4197, 3005 DRAMMEN

3570 ÅL

Postboks 6762 St.Olavspl., 0130

OSLO

Postboks 153, 1378 NESBRU

Lisbeth Kaas Ambrosen Utviklingsavdelingen





# KULTURHISTORISK REGISTRERING

Øvre Ålsåsen

Ål Kommune

GNR. 54,104,105,106,107,109 / BNR. 2; 1,2,3; 2; 6.8; 2; 7,6

SAKSNR: 06/00484

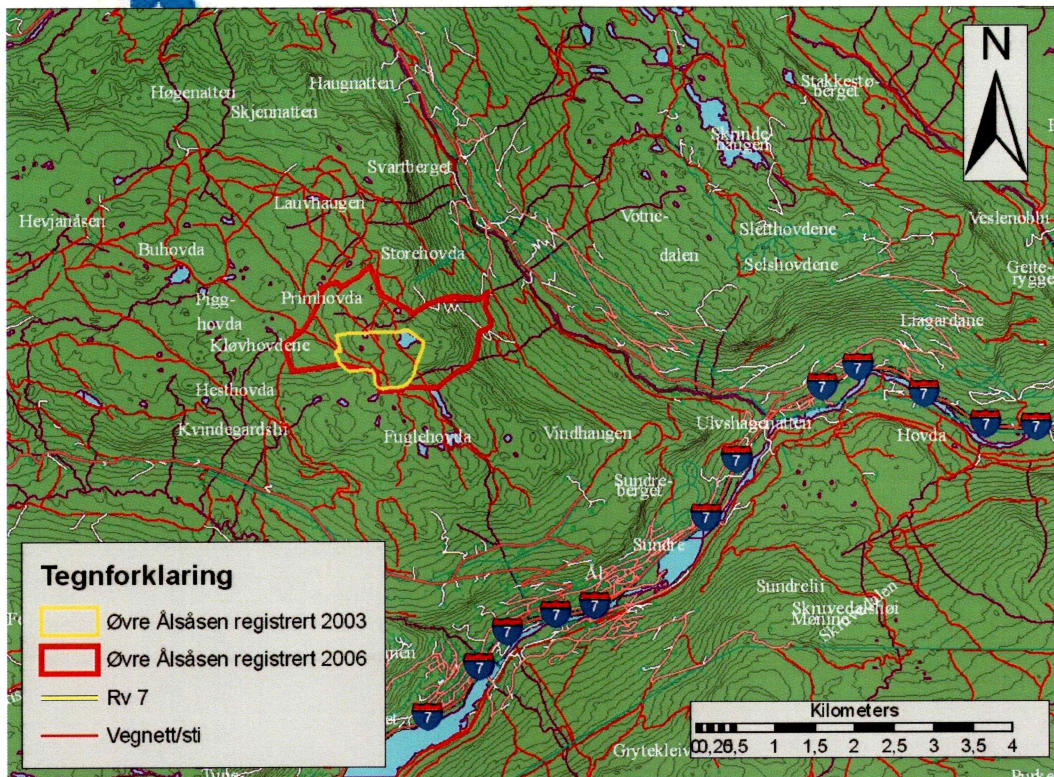


Utsikt over planområdet fra kløvhovdene



# BUSKERUD FYLKESKOMMUNE

## Utviklingsavdelingen



Kart 1. Viser undersøkelses området ut fra Riksvei 7 og Ål sentrum.



Kart 2. Viser undersøkelses området for Øvre Ålsåsen i detalj med lokalitetene for registrerte kulturminner.



# RAPPORT FRA KULTURHISTORISK BEFARING/REGISTRERING

<b>Kommune:</b>		Ål	
<b>Gardsnavn:</b>		Øvre Ålsåsen	
<b>Gardsnummer:</b>		54,104,105,106,107,109	
<b>Bruksnummer:</b>		2; 1,2,3; 2; 6.8; 2,; 7,6	
<b>Kartreferanse</b>		BP063-5-4 / M7-11; 1616III	
<b>Tiltakshaver:</b>		Ivar Ådnegard	
<b>Adresse:</b>		3570 Ål	
<b>Navn på sak:</b>		Flatereguleringsplan for Øvre Ålsåsen, Ål kommune.	
<b>Saksnummer:</b>		06/00484	
<b>Prosjektnummer:</b>			
<b>Høyde over havet:</b>		665 - 1116,5 meter	
<b>Registrering utført:</b>	13.09-26.09. 2006	<b>Ved:</b>	Bjørn Christian Edvardsen og Bernt Egil Tafjord
<b>Rapport utført:</b>	11.10.2006	<b>Ved</b>	Bjørn Christian Edvardsen
<b>Autom. fredete kulturminner i området:</b>		Kullgroper;	Askeladden lokalitets ID 100947, 100948, 100951, 100952, 100953, 100954, 100955, 100957.
<b>Nyere tids kulturminner i området/Uavklart</b>		Fangstanlegg; Seteranelgg	100949 100950 & 100956
<b>Fotodokumentasjon:</b>		XXX-XXX	
<b>Faglige konklusjoner:</b>			
<input type="checkbox"/> <b>Planen er <u>ikke</u> i konflikt med kulturminner.</b>			
Automatisk fredete kulturminner		Nyere tids kulturminner	
<input checked="" type="checkbox"/>	Planen er i konflikt	<input type="checkbox"/>	Planen er i konflikt
<input type="checkbox"/>	Ingen synlige, potensiale under bakken	<input type="checkbox"/>	Ikke påvist til nå, nærmere arkivsjekk påkreves
<input type="checkbox"/>	Ikke vurdert	<input type="checkbox"/>	Ikke vurdert
<b>Videre saksgang (for saksbehandler):</b>			
Registreringer		Merknader	
<input type="checkbox"/>	Videre reg. ikke nødvendig	<input type="checkbox"/>	Ingen merknad
<input type="checkbox"/>	Videre reg. nødvendig	<input type="checkbox"/>	Tilråd spesialområde
<input type="checkbox"/>	Reg. fullført	<input type="checkbox"/>	Tilråd dispensasjon
<input type="checkbox"/>		<input type="checkbox"/>	Foreløpig uavklart
<b>Merknader:</b>			




## BAKGRUNN FOR PLANEN:

Undersøkelsen ble gjennomført da tiltakshaver, Ivar Ådnegard m.fl , ønsker å regulere området til hytte, fritidsbebyggelse og alpinanlegg. Deler av det tenkte regulerte området er i dag et utmarksområde som ble registrert første gang i 2003. Det tidligere registrerte området er ikke blitt kontrollert ved denne registreringen. Innen for området strekker det i dag seg et ski/alpinanlegg ned fra 1000 meter over havet mot Ål skisenter i nordøst.

Det er tidligere ikke registrert automatisk fredete kulturminner innenfor eksisterende planområde(kart 2). Siden registreringer foretatt i forbindelse med utarbeidelse av økonomisk kartverk ofte er mangelfulle ble området for reguleringsplanen betraktet som et område med et visst funnpotensial. En kulturminneregistrering var derfor nødvendig for å avklare områdets videre potensial for automatisk fredete kulturminner. Formålet med registreringen var å undersøke forholdet mellom planområdet og eventuelle automatiske fredete kulturminner, jf § 9 i kulturminneloven av 9. juni 1978.

## OMRÅDET

Det tiltenkte området for regulering ved Øvre Ålsåsen er lokalisert omtrentlig 4 kilometer nord om Ål sentrum, med avkjøring fra RV7 nord mot Primhovda og Fuglehovda, eventuelt mot Votnedalen og Ål skisenter (kart 1). Området er grovt beregnet til 2372 mål i flateareal. Mye av dette arealet er myr og våtmarksområder rundt Kroketjørni. Mot vest mot Kløvhovdene er landskapet preget av høyfjellslandskap med knauser og lyngvekster. Fra høydekote 1000 og ned mot 600 er terrenget kupert skogsterreng som tiltider er bratt og ulent (kart 2). I dette skogsterrenget går det morenerygger mellom myrdrag og områder med blokkmark. Terrengmessing er det en blanding med flater, knauser og hellinger. Vegetasjonsbildet i området er sammensatt av blandingsskog, lyngvekster og myrdrag. Tilkomst til planområdet ble gjort ved avkjøringen mot Votnedalen fra RV7 og videre nordover mot Ål skisenter, samt avkjøringen nord gjennom Ål sentrum og opp mot Primhovda, Einarset og Fuglehovda. (kart 1). Det ble ikke avdekket noen gårdshistorie ved søk i gårdsnavndatabasen DOKPRO.



Bilde 1. Illustrerer terrenget fra Kløvhovdene mot sørøst



Bilde 2. Illustrerer terrenget fra Kløvhovdene mot nordøst.

## STRATEGI OG METODE

Som primær metode ble visuell overflateregistrering utført. Metoden innebærer at området blir visuelt undersøkt etter automatisk fredete kulturminner som er synlige i terrenget. Kulturminner man her er på jakt etter vil eksempelvis være kullgroper, jernvinner, tufter, fangstanlegg, gravhauger/røyser og lignende. Eventuelle funn ble målt inn med GPS og fotodokumentert. Det skulle og her prøvestikkes etter steinalder lokaliteter om topografiske forhold til rette lå for dette – det vil si ved egnete flater/partier ved større vann.

### DELTAGERE OG TIDSRUM

Undersøkelsen ble gjennomført i perioden fra onsdag 13.09.2006 til tirsdag 26.09.2006. Det ble her brukt 116 timer på befaring av området inkludert kjøring til og fra feltet. 2 timer ble brukt på forarbeid og 15 timer ble brukt på ferdigstilling av rapport og databehandling. Totalt ble det brukt 133 timer på undersøkelse av saken. Undersøkelsen ble utført av undertegnede og Bernt Egil Tafjord i perioden 20 – 26.09.2006

## REGISTRERINGENS FORLØP OG RESULTATER

Det aktuelle planområdet ble gjennomgått systematisk fra toppene i vest, ned mot de nedenforliggende skogsområdene i øst. I første omgang ble ytre grense for planområdet gått rundt. Dette ble gjort for å få et visst inntrykk over moderne inngrep i området. Dette da området delvis allerede er utbygd med alpinanlegg, vil det være kritisk for den videre registreringen å ha en viss oversikt over moderne forstyrrelser i området. Dessuten var dette en fruktbar måte å skaffe seg en viss oversikt over et relativt stort område med tanke på funnpotensial og se etter eventuelle områder for prøvestikking. Når dette var blitt gjort ble området systematisk gjennomgått for funn av nye automatisk fredete kulturminner. Denne



gjennomgangen ble gjort systematisk ved å gå i sløyfer fra nord til sør med start på toppene i vest. Det var opprinnelig ment å prøvestikke langs ved nordsiden av Kroktjørne med grunnforholdene her besto av overgrodde blokkstein og myr, slik at prøvestikkingen ble vanskelig (kart 2). Det ble derfor ikke prøvestukket systematisk langs sjøen.

### **Resultater**

Gjennomgangen av planområdet for Øvre Ålsåsen førte til et totalt antall av 20 nyregistreringer av automatisk fredete kulturminner. 18 kulturminner er kullgroper og 2 kulturminner er Bogasteller. 2 seterområder ble registrert sør i området. Seteranleggene har en foreløpig uavklart vernestatus, da det ikke er mulig å gi dem en form for datering i felt. Ved disse seteranleggene ble det i alt registrert 7 strukturer – det vil si tufter eller åkerterrasser/åkerreiner (kart 3). Ved tuft med askeladden identifikasjonsnummer 100956-3, ble en håndgravd sjakt gravd som et forsøk på å dokumentere dyrkningsspor og få fram daterbart materiale i dette i form av en kullhorisont (kart 3 og vedlegg 1). Dette lot seg ikke gjøre, så daterbart materiale fra seteranleggene foreligger ikke. Profilen for snittet i åkerreina ble dokumentert i felt. En digital versjon av denne profiltegninga er lagt ved som et vedlegg bak i rapporten. Det ble imidlertid tatt ut to kullprøver fra to kullgroper (figur 1). Resultatet fra C<sup>14</sup> dateringen av disse foreligger ikke i skrivende stund.



Bilde 3. Viser registrert kullgrop ID nr 1009523-3.



Bilde 4. Viser tuft fra seteranlegget med ID nr 100956-1





Bilde 5. Viser hvordan Bogastellene ligger plassert i terrenget.



Bilde 6. Viser nedgravingen/oppmuringen av bogastellet til høyre i bilde 5 – ID nr. 100949-1.

Kulturminne type	Id nummer	Ytre diameter	Indre diameter	Dybde	Form	Dybde kull-lag	Prøve for datering	Tilstand
Kullgrop	100947-1	2.2 meter	1.5 meter	45 cm	Rektangulær	7 cm	Nei	Intakt
Kullgrop	100947-2	2.2 meter	1.7 meter	30 cm	Rektangulær	15 cm	Nei	Intakt
Kullgrop	100947-3	4.0 meter	2.5 meter	35cm	Sirkulær	20 cm	Nei	Intakt
Kullgrop	100947-4	2.5 meter	1.8 meter	35 cm	Oval	12 cm	Nei	Intakt
Kullgrop	100948--1	3.5 meter	2.0 meter	60 cm	Rektangulær	25 cm	Nei	Intakt
Kullgrop	100948-2	2.5 meter	1.5 meter	35 cm	Rektangulær	15 cm	Nei	Intakt
Kullgrop	100948-3	3.5 meter	1.7 meter	50 cm	Oval	12 cm	Nei	Intakt
Kullgrop	100951-1	2.7 meter	1.7 meter	35	Rektangulær	22 cm	Nei	-
Kullgrop	100952--1	4.0 meter	2.2 meter	45 cm	Rektangulær	15 cm	Nei	Intakt
Kullgrop	100952-2	3.0 meter	2.0 meter	50 cm	Rektangulær	15 cm	Nei	-
Kullgrop	100952-3	3.0 meter	1.5 meter	30 cm	Sirkulær	12 cm	Nei	Intakt
Kullgrop	100952-4	2.5 meter	1.5 meter	35 cm	Sirkulær	2.5 cm	Ja	
Kullgrop	100953-1	2.1 meter	1.5 meter	40 cm	Rektangulær	10 cm	Nei	
Kullgrop	100953-2	3.0 meter	2.0 meter	40 cm	Rektangulær	20 cm	Nei	
Kullgrop	100954-1	2.5 meter	1.6 meter	35 cm	Sirkulær	7 cm	Ja	

Kullgrop	100954-2	2.0 meter	1.5 meter	40 cm	Rektangulær	10 cm	Nei	
Kullgrop	100955-1	3.0 meter	1.8 meter	35 cm	Rektangulær	20 cm	Nei	
Kullgrop	100957-1	2.3 meter	1.2 meter	30 cm	Rektangulær	15 cm	Nei	
Bogastelle	100949-1	5 meter	1.5 meter	60 cm	Sirkulær	-	-	Intakt
Bogastelle	100949-2	5 meter	1.6 meter	50 cm	Sirkulær	-	-	Intakt

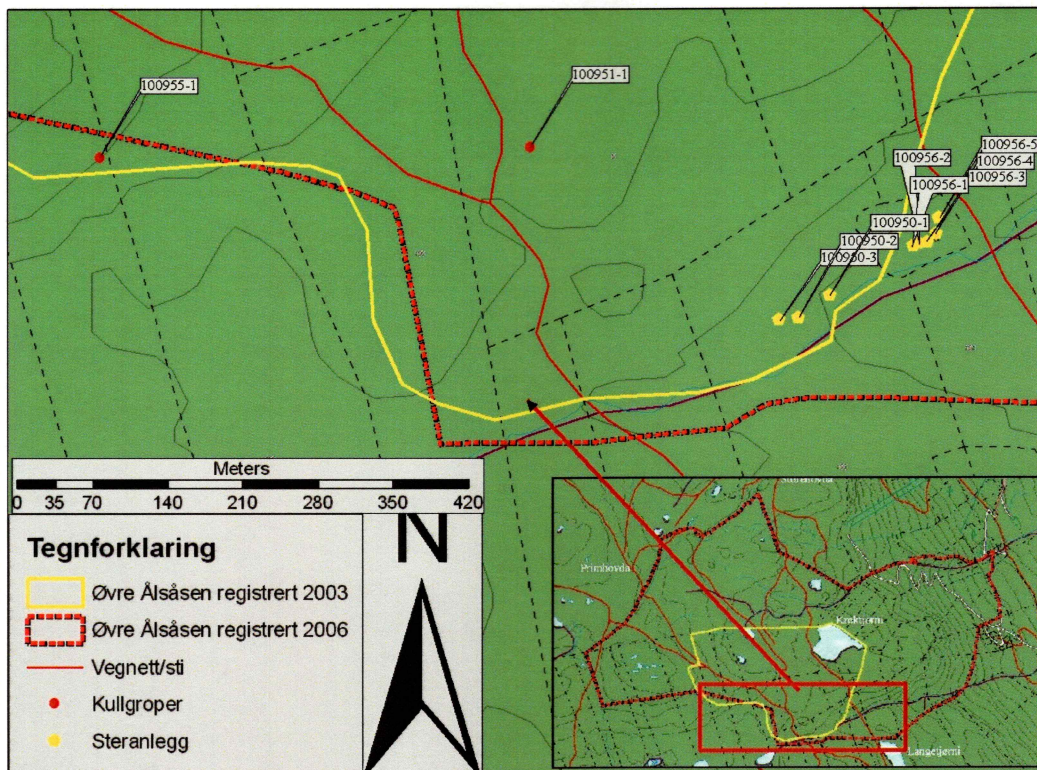
Figur 1. Skjematisk oversikt over registrerte automatisk fredete kulturminner på Øvre Ålsåsen.

### ***Automatisk fredete kulturminner funnet her - Kullgroplokalitetene***

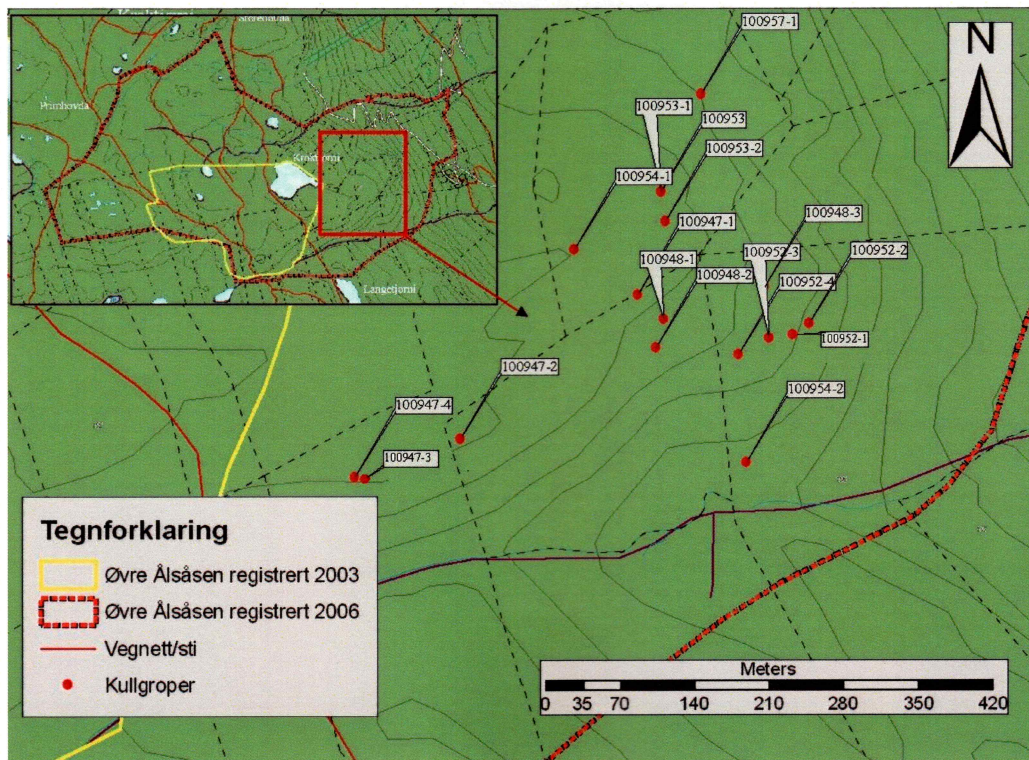
Kullgropen er en type kulturminne som dateres til perioden jernalder - middelalder. (500 f.Kr – 1300 e. Kr). Denne typen av kulturminner er rester av industriell framstilling av trekull som ble brukt til jernvinning og smiing. Dette er den eldste formen/typen av kullbrenning til dette formålet, og har en dateringstopp som strekker seg fra 500 e. Kr til midten av 1300-tallet – det vil si siste fase av jernalder fram inn i middelalder da denne tradisjonen ble avløst av bygging av kullmiler. Denne typen av kulturminner er vanlig å påtreffes i skogsområder/fjellområder på Østlandsområdet, Sørlandet, dalene på Vestlandet og i Trøndelag.

Terrengmessig var dette området varierende med morenerygger, myrområder og blokkmark. Kullgropene ble påtruffet i de tørrere partiene innenfor området, gjerne der det vokste skog fra før. Samtlige kullgropen lå her på morenegrunn. Størrelsen på disse varierte fra et ytre mål på 2.1 meter til rundt 4 meter i diameter. Kullgropene som ble registrert her er forholdsvis små, da det ikke er uvanlig å påtreffes kullgropen som har et ytre mål mellom 4 og 7 meter i diameter. Størrelsen på kullgropene her har muligens en sammenheng med terrenget de er plassert i. De ligger på slake hellninger i en ellers bratt skråning mot øst i planen (kart 2 og kart 4). Vegetasjonsbildet er marginalt med tanke på størrelsen på trærne, som hovedsakelig består av fjellbjørk/mindre bjørketrær. Ved kontrollen av de ytre grensene for planområdet ble det funnet to kullgropen i det området som er tidligere registrert (kart 2 og kart 3, askeladdenID 100955-1 og 10095-2). Typologisk kan det sies at de rektangulære kullgropene er betraktet som yngre enn de sirkulære. Dette fordi om man går ut fra at den opprinnelige bunnformen har vært rektangulær, er det erosjon og slitasje på gropa som har ført til de avrundede kantene og den sirkulære formen. Det tidligere registrerte området ble ikke kontrollert på nytt i denne omgang. Totalt ble det funnet 18 kullgropen ved gjennomgangen av området.





Kart 3. Viser kullgroperne som ble funnet i det tidligere registrerte området, samt de to registrerte og uavklarte seteranleggene



Kart 4. Viser kullgroplokalitetene med tilhørende enkeltminner med askeladden identifikasjonsnummer.



### *Automatisk fredete kulturminner funnet her - Bogasteller*

Bogasteller er en type kulturminner som ofte kan sees i sammenheng med fangstanlegg på høyfjellet helt tilbake til 1500 f. Kr. Sikre dateringer på denne typen kulturminner er det en mangel på da det ikke er funnet daterbart materiale i dem. Dateringer som foreligger er relative dateringer der bogastellene blir satt i sammenheng med andre typer kulturminner som det eksiterer en datering på. Denne typen kulturminne er tilknyttet høyfjellet og jakt av henholdsvis reinsdyr der bogastellene fungerer som skjulesteder for jegere slik at de lettere skulle komme på skuddhold. Vanlig høyde på disse er omtrentlig 50 cm i front og de er ofte lokalisert ved kjente dyretrekk i åssider/høydedrag. Man kan ofte finne flere bogasteller som ligger konsentrert i en åsside, kombinert med nedenforliggende fangstgraver. Dette kan tyde på at bogastellene har vært strategiske punkter i en kollektiv jakt der noen har fungert som skyttere og andre som drivere av dyr. Bogastellene er før-reformatoriske, dvs eldre enn 1537 e.Kr og har vært i aktiv bruk til opp gjennom middelalderen.

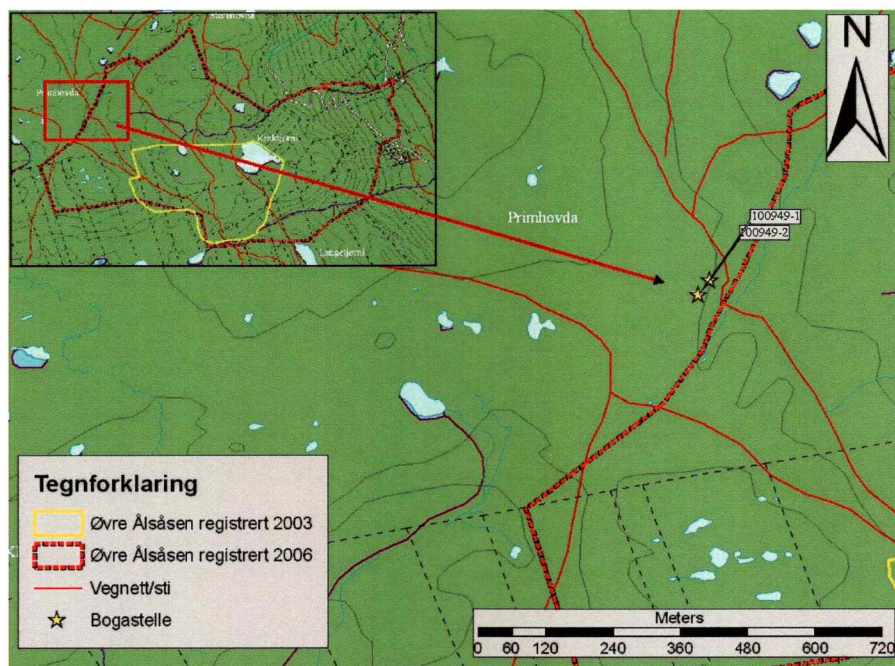
De to bogastellene som ble registrert her, ble funnet ved kontroll av planområdets ytre grense. Bogastellene er lokaliserte like utenfor den vestre grensa av planområdet ( kart 2 og 5). Det ble her funnet to bogasteller som lå med omtrentlig 35 meters avstand (askeladden id 100949 -1 og -2). De er begge av samme størrelse på 1.5 meter i indre mål og rundt 50 cm dype. Begge to er delvis nedgravde og delvis oppmurte i stein og godt skjult av lyngvekster og naturlige koller (bilde 6 og 7). De ligger litt oppi dalføret over mot Primhovda, der et slakt trekk går over og ned til neste dalføre 1070 meter over havet (bilde 5 og 7 og kart 5). Det ble utført søk området etter flere fangstanlegg, men det ble ikke påtruffet flere. Dessuten ble det stukket med jordbor i et forsøk på i å finne daterbart materiale som kull i – eller rundt skytestillingene. Heller ikke det gav noen resultater.



Bilde 7. Viser Bogastelle med ID nr 100949-1, delvis nedgravd med murte Kanter og godt skult av terrenget.



Bilde 8. Illustrerer utsikten fra fangstanlegget med nedenforliggende dalsøkk og Krokthjørni i planområdet i det fjerne. Bildet tatt mot sørøst.



Kart 5. Viser hvor i henhold til planområdet fangstlokaliteten er lokalisert.

### ***Uavklarte kulturminner funnet her - Seteranlegg***

Det ble i tillegg registrert to seteranlegg som har en foreløpig uavklart vernestatus (kart 3). Årsaken til dette er mangel på daterbart materiale fra disse og det er ikke mulig å gi en presis datering. Snittingen av åkerterrassen/åkerreina kunne heller ikke bidra til å kaste noe lys over alderen. Det ble i snittet funnet et lag med utmagret jord som kan indikere på dyrkning av området (vedlegg 1, bilde 10). Det



ble ikke funnet spor av kull/kullhorisont som ville indikere svibruk/rydding. Mangel på daterbart materiale tiltross - med tanke på kullbrenning i kullgropene i området er da ikke utenkelig at lokalitetene hvor disse setervollene er lokaliserte er av en viss alder. Dette med tanke på industriell aktivitet i området som skriver seg fra jernalder – middelalder og at rydninger for seterdrift/dyrehold ofte blir gjenbrukte i mer eller mindre grad.



Bilde 9. Viser tuft 100956-2 mot nordøst.



Bilde 10. Viser litt av snittet i åkerterrassen. Det lyse utmagrede laget er synlig. Svinnende dagslys vanskeliggjorde fotograferingen av snittet

## KONKLUSJON

Hele området ble grundig befart jf § 9 i kulturminneloven av 9. juni 1978. I alt ble det gjort 20 nyregistreringer av automatisk fredete kulturminner. 18 av disse er kullgropene og 2 er fangstlokaliteter. For eventuelt å kaste lys over sammenhengen mellom kullgropene i området ble det tatt ut to kullprøver for C-<sup>14</sup> datering. Dette vil gi en presis datering på to kullgropene og vil dermed gi en indikator på alderen på den industrielle aktiviteten i dette området. Dateringene fra disse foreligger ikke i skrivende stund.

BUSKERUD FYLKESKOMMUNE 09.10.2006

Bjørn Christian Edvardsen.

*Feltleder*

Litteratur;

Jakobsen, H og Follum, J. 1997. Kulturminner og Skogbruk. Skogbrukets kursinstitutt, Gjøviks grafiske as.

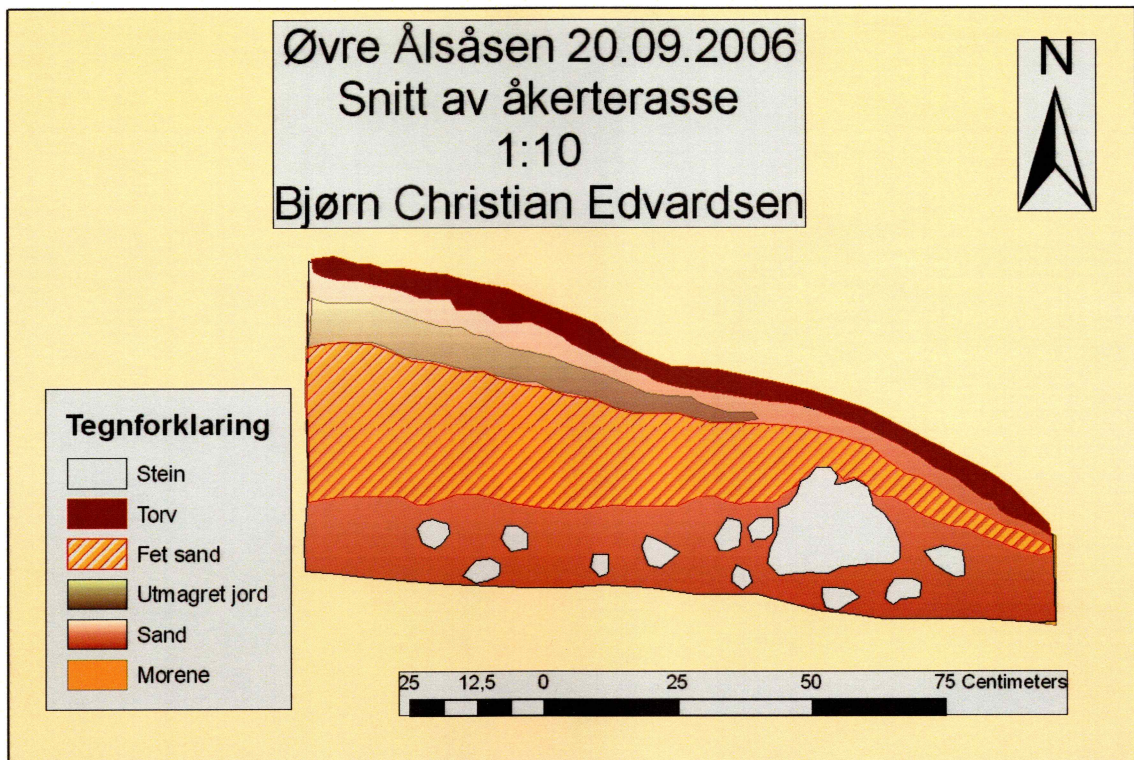
Østmo, E og Hedeager, L. 2005. Norsk arkeologisk leksikon. Pax forlag A/S, Oslo.

Vedlegg –

- Digitalisert profiltegning av snitt for åkerterrasse
- Registreringsskjemaer og beskrivelse av registrerte strukturer fra askeladden
- Kullprøver - 2 stk



Vedlegg 1 – Digital profiltegning fra snitt av åkerterrasse ved struktur 100956-3





**Lokalitet - 100947 - Arkeologisk lokalitet - Kullgroplokalitet -****Klassifisering**

**Kategori:** Arkeologisk lokalitet      **Art:** Kullgroplokalitet

**Stedfesting**

**Fylke:** Buskerud  
**Kommune:** Ål  
**Gårdsnavn:** Øvre ålåsen

**Eiendomsopplysninger**

**Kommune:** Ål  
**Gnr:** 105      **Festenr:** 0  
**Bnr:** 0      **Seksjonsnr:** 0

**Geometri**

**Koordinatsystem:** (23) UTM sone 33 (EUREF89/WGS84)  
**Nord:** 6741969.5      **Øst:** 146434.2

**Metadata på digital stedfesting:**

**Geometri datert:** 09.09.2004  
**Målemetode:** 92 GPS Kodemåling, enkeltmålinger  
**Nøyaktighet (cm):** 500

**Oppretting og ansvar****Registrert**

**Dato:** 09.09.2004      **Ansvarlig etat:**  
**Utført av:** Bjørn Christian Edvardsen      **Instans:**  
**Registreringstype:** Reguleringsplan

**Detaljer****Tilhørende enkeltminner**

- ✚ 1 Kullgrop AUT
- ✚ 2 Kullgrop AUT
- ✚ 3 Kullgrop AUT
- ✚ 4 Kullgrop AUT

**Vernestatus for lokalitet**

**Vernetype:** Automatisk fredet      **Vernedato:** 09.09.2004  
**Lovgrunnlag:** Kulturminneloven av 1978      **Tinglystdato:**  
**Paragraf:** 4  
**Vedtak:**

**Sikringssone**

**Beskrivelse:**      **Sikringssone på:** 5 meter  
**Vernetype:** Automatisk fredet      **Vernedato:** 09.09.2004  
**Lovgrunnlag:** KML  
**Paragraf:** 6



## Enkeltminne - 100947-1 - Arkeologisk enkeltminne - Kullgrop -

### Klassifisering

**Kategori:** Arkeologisk enkeltminne      **Art:** Kullgrop  
**Opprinnelig funksjon:** Industri, fremstilling, produksjon.  
**Hovedgruppe:** Sekundærnæringer  
**Status:**

### Stedfesting

**Fylke:** Buskerud  
**Kommune:** Ål

### Geometri

**Koordinatsystem:** (23) UTM sone 33 (EUREF89/WGS84)  
**Nord:** 6741969.5      **Øst:** 146434.2

### Metadata på digital stedfesting:

**Målemetode:** 92 GPS Kodemåling, enkeltmålinger  
**Nøyaktighet (cm):** 500

### Datering

**Datering:** Vikingtid - middelalder      **Metode:** Typologisk  
**Eksakt datering:**      **Kvalitet:** Sannsynlig

### Detaljer

#### Beskrivelse:

Ytre mål: 2.2x2m Indre mål: 1.5x1.8m Bunnform: Rektangulær ;45 cm dyp. 7 cm kull i bunn. voll mot øst.

### Vernestatus for enkeltminne

**Vernetype:** Automatisk fredet      **Vernedato:** 30.12.1899  
**Lovgrunnlag:** Kulturminneloven av 1978      **Tinglystdato:**  
**Paragraf:** 4  
**Vedtak:**



## Enkeltminne - 100947-2 - Arkeologisk enkeltminne - Kullgrop -

### Klassifisering

**Kategori:** Arkeologisk enkeltminne      **Art:** Kullgrop  
**Opprinnelig funksjon:** Industri, fremstilling, produksjon.  
**Hovedgruppe:** Sekundærnæringer  
**Status:**

### Stedfesting

**Fylke:** Buskerud  
**Kommune:** Ål

### Geometri

**Koordinatsystem:** (23) UTM sone 33 (EUREF89/WGS84)  
**Nord:** 6741849.3      **Øst:** 146255.6

### Metadata på digital stedfesting:

**Målemetode:** 92 GPS Kodemåling, enkeltmålinger  
**Nøyaktighet (cm):** 500

### Datering

**Datering:** Jernalder - middelalder      **Metode:** Typologisk  
**Eksakt datering:**      **Kvalitet:** Sannsynlig

### Detaljer

**Beskrivelse:**  
Ytre mål: 2Indre mål: 1.5x1.5Bunnform: Rektangulær ;30 cm dyp. voll mot vest. 15cm kull. kullprøve tatt ut.

### Tilstand registrert den

**Tilstand:** Intakt      **Registrert dato:**  
**Årsak:**      **Registrert av:**  
**Arealbruk:** Udefinert      **Utførende instans:**  
**Oppdragsgiver:**

### Vernestatus for enkeltminne

**Vernetype:** Automatisk fredet      **Vernedato:** 09.09.2004  
**Lovgrunnlag:** Kulturminneloven av 1978      **Tinglystdato:**  
**Paragraf:** 4  
**Vedtak:**



**Enkeltminne - 100947-3 - Arkeologisk enkeltminne - Kullgrop -****Klassifisering**

**Kategori:** Arkeologisk enkeltminne      **Art:** Kullgrop  
**Opprinnelig funksjon:** Industri, fremstilling, produksjon.  
**Hovedgruppe:** Sekundærnæringer  
**Status:**

**Stedfesting**

**Fylke:** Buskerud  
**Kommune:** Ål

**Geometri**

**Koordinatsystem:** (23) UTM sone 33 (EUREF89/WGS84)  
**Nord:** 6741822.2      **Øst:** 146153.2

**Metadata på digital stedfesting:**

**Målemetode:** 92 GPS Kodemåling, enkeltmålinger  
**Nøyaktighet (cm):** 500

**Datering**

**Datering:** Jernalder - middelalder      **Metode:** Andre  
**Eksakt datering:**      **Kvalitet:** Sannsynlig

**Detaljer****Beskrivelse:**

Ytre mål: 4 meter Indre mål: 2.5 meter Bunnform: Sirkulær ;35 cm dyp. 20 m med kull i bunn. plassert på kanten av en morene rygg. voll rundt hele

**Tilstand registrert den**

**Tilstand:** Intakt      **Registrert dato:**  
**Årsak:**      **Registrert av:**  
**Arealbruk:** Udefinert      **Utførende instans:**  
**Oppdragsgiver:**

**Vernestatus for enkeltminne**

**Vernetype:** Automatisk fredet      **Vernedato:** 09.09.2004  
**Lovgrunnlag:** Kulturminneloven av 1978      **Tinglystdato:**  
**Paragraf:** 4  
**Vedtak:**

**Enkeltminne - 100947-4 - Arkeologisk enkeltminne - Kullgrop -****Klassifisering**

**Kategori:** Arkeologisk enkeltminne      **Art:** Kullgrop  
**Opprinnelig funksjon:** Industri, fremstilling, produksjon.  
**Hovedgruppe:** Sekundærnæringer  
**Status:**

**Stedfesting**

**Fylke:** Buskerud  
**Kommune:** Ål

**Geometri**

**Koordinatsystem:** (23) UTM sone 33 (EUREF89/WGS84)  
**Nord:** 6741822.2      **Øst:** 146153.2

**Metadata på digital stedfesting:**

**Målemetode:** 92 GPS Kodemåling, enkeltmålinger  
**Nøyaktighet (cm):** 500

**Datering**

**Datering:** Jernalder - middelalder      **Metode:** Typologisk  
**Eksakt datering:**      **Kvalitet:** Sannsynlig

**Detaljer****Beskrivelse:**

Ytre mål: 2.5Indre mål: 1.8Bunnform: Sirkulær ;35 cm dyp. 12cm kull I bunn. voll rundt hele

**Tilstand registrert den**

**Tilstand:** Intakt      **Registrert dato:**  
**Årsak:**      **Registrert av:**  
**Arealbruk:** Udefinert      **Utførende instans:**  
**Oppdragsgiver:**

**Vernestatus for enkeltminne**

**Vernetype:** Automatisk fredet      **Vernedato:** 09.09.2004  
**Lovgrunnlag:** Kulturminneloven av 1978      **Tinglystdato:**  
**Paragraf:** 4  
**Vedtak:**



**Lokalitet - 100948 - Arkeologisk lokalitet - Kullgroplokalitet -****Klassifisering**

**Kategori:** Arkeologisk lokalitet **Art:** Kullgroplokalitet

**Stedfesting**

**Fylke:** Buskerud  
**Kommune:** Ål  
**Gårdsnavn:** Øvre ålåsen

**Eiendomsopplysninger**

**Kommune:** Ål  
**Gnr:** 105 **Festenr:** 0  
**Bnr:** 0 **Seksjonsnr:** 0

**Geometri**

**Koordinatsystem:** (23) UTM sone 33 (EUREF89/WGS84)  
**Nord:** 6741944.1 **Øst:** 146456.5

**Metadata på digital stedfesting:**

**Geometri datert:** 10.09.2004  
**Målemetode:** 92 GPS Kodemåling, enkeltmålinger  
**Nøyaktighet (cm):** 500

**Oppretting og ansvar****Registrert**

**Dato:** 10.09.2004 **Ansvarlig etat:**  
**Utført av:** Bjørn Christian Edvardsen **Instans:**  
**Registreringstype:** Reguleringsplan

**Detaljer****Tilhørende enkeltminner**

- 🔗 1 Kullgrop AUT
- 🔗 2 Kullgrop AUT
- 🔗 3 Kullgrop AUT

**Vernestatus for lokalitet**

**Vernetype:** Automatisk fredet **Vernedato:** 10.09.2004  
**Lovgrunnlag:** Kulturminneloven av 1978 **Tinglystdato:**  
**Paragraf:** 4  
**Vedtak:**

**Sikringssone**

**Beskrivelse:** **Sikringssone på:** 5 meter  
**Vernetype:** Automatisk fredet **Vernedato:** 10.09.2004  
**Lovgrunnlag:** KML  
**Paragraf:** 6

**Enkeltminne - 100948-1 - Arkeologisk enkeltminne - Kullgrop -****Klassifisering**

**Kategori:** Arkeologisk enkeltminne      **Art:** Kullgrop  
**Opprinnelig funksjon:** Industri, fremstilling, produksjon.  
**Hovedgruppe:** Sekundærnæringer  
**Status:**

**Stedfesting**

**Fylke:** Buskerud  
**Kommune:** Ål

**Geometri**

**Koordinatsystem:** (23) UTM sone 33 (EUREF89/WGS84)  
**Nord:** 6741944.1      **Øst:** 146456.5

**Metadata på digital stedfesting:**

**Målemetode:** 92 GPS Kodemåling, enkeltmålinger  
**Nøyaktighet (cm):** 500

**Datering**

**Datering:** Jernalder - middelalder      **Metode:** Typologisk  
**Eksakt datering:**      **Kvalitet:** Sannsynlig

**Detaljer****Beskrivelse:**

Ytre mål: 3.5x2Indre mål: 3Bunnform: Rektangulær ;25 cm kull I bunn. voll, svk, mot øst. 60 cm dyp.

**Tilstand registrert den**

**Tilstand:** Intakt      **Registrert dato:**  
**Årsak:**      **Registrert av:**  
**Arealbruk:** Udefinert      **Utførende instans:**  
**Oppdragsgiver:**

**Vernestatus for enkeltminne**

**Vernetype:** Automatisk fredet      **Vernedato:** 10.09.2004  
**Lovgrunnlag:** Kulturminneloven av 1978      **Tinglystdato:**  
**Paragraf:** 4  
**Vedtak:**



**Enkeltminne - 100948-2 - Arkeologisk enkeltminne - Kullgrop -****Klassifisering**

**Kategori:** Arkeologisk enkeltminne      **Art:** Kullgrop  
**Opprinnelig funksjon:** Industri, fremstilling, produksjon.  
**Hovedgruppe:** Sekundærnæringer  
**Status:**

**Stedfesting**

**Fylke:** Buskerud  
**Kommune:** Ål

**Geometri**

**Koordinatsystem:** (23) UTM sone 33 (EUREF89/WGS84)  
**Nord:** 6741917.9      **Øst:** 146446.3

**Metadata på digital stedfesting:**

**Målemetode:** 92 GPS Kodemåling, enkeltmålinger  
**Nøyaktighet (cm):** 500

**Datering**

**Datering:** Jernalder - middelalder      **Metode:** Typologisk  
**Eksakt datering:**      **Kvalitet:** Sannsynlig

**Detaljer**

**Beskrivelse:**  
Ytre mål: 2.5Indre mål: 1.5x1.5Bunnform: Kvadratisk ;35 cm dyp, 15cm kull, voll I sørøst.

**Tilstand registrert den**

**Tilstand:** Intakt      **Registrert dato:**  
**Årsak:**      **Registrert av:**  
**Arealbruk:** Udefinert      **Utførende instans:**  
**Oppdragsgiver:**

**Vernestatus for enkeltminne**

**Vernetype:** Automatisk fredet      **Vernedato:** 10.09.2004  
**Lovgrunnlag:** Kulturminneloven av 1978      **Tinglystdato:**  
**Paragraf:** 4  
**Vedtak:**

**Enkeltminne - 100948-3 - Arkeologisk enkeltminne - Kullgrop -****Klassifisering**

**Kategori:** Arkeologisk enkeltminne      **Art:** Kullgrop  
**Opprinnelig funksjon:** Industri, fremstilling, produksjon.  
**Hovedgruppe:** Sekundærnæringer  
**Status:**

**Stedfesting**

**Fylke:** Buskerud  
**Kommune:** Ål

**Geometri**

**Koordinatsystem:** (23) UTM sone 33 (EUREF89/WGS84)  
**Nord:** 6741966.1      **Øst:** 146553.7

**Metadata på digital stedfesting:**

**Målemetode:** 92 GPS Kodemåling, enkeltmålinger  
**Nøyaktighet (cm):** 500

**Datering**

**Datering:** Jernalder - middelalder      **Metode:** Typologisk  
**Eksakt datering:**      **Kvalitet:** Sannsynlig

**Detaljer****Beskrivelse:**

Ytre mål: 3.5m Indre mål: 1.7m Bunnform: Sirkulær ; 12 cm kull i bunn, voll rundt hele. 50 cm dyp.

**Vernestatus for enkeltminne**

**Vernetype:** Automatisk fredet      **Vernedato:** 10.09.2004  
**Lovgrunnlag:** Kulturminneloven av 1978      **Tinglystdato:**  
**Paragraf:** 4  
**Vedtak:**



**Lokalitet - 100949 - Arkeologisk lokalitet - Fangstlokalitet -****Klassifisering**

**Kategori:** Arkeologisk lokalitet      **Art:** Fangstlokalitet

**Stedfesting**

**Fylke:** Buskerud  
**Kommune:** Ål  
**Gårdsnavn:** Ålsåsen

**Eiendomsopplysninger**

**Kommune:** Ål  
**Gnr:** 54      **Festenr:** 0  
**Bnr:** 2      **Seksjonsnr:** 0  
**Bruksnavn:** Ålsåsen

**Geometri**

**Koordinatsystem:** (23) UTM sone 33 (EUREF89/WGS84)  
**Nord:** 6742611      **Øst:** 144753.5

**Metadata på digital stedfesting:**

**Geometri datert:** 13.09.2006  
**Målemetode:** 92 GPS Kodemåling, enkeltmålinger  
**Nøyaktighet (cm):** 500

**Oppretting og ansvar****Registrert**

**Dato:** 13.09.2006      **Ansvarlig etat:**  
**Utført av:** Bjørn Christian Edvardsen      **Instans:**  
**Registreringstype:** Reguleringsplan

**Detaljer****Tilhørende enkeltminner**

- ✶ 1 Bogastelle AUT
- ✶ 2 Bogastelle AUT

**Vernestatus for lokalitet**

**Vernetype:** Automatisk fredet      **Vernedato:** 13.09.2006  
**Lovgrunnlag:** Kulturminneloven av 1978      **Tinglystdato:**  
**Paragraf:** 4  
**Vedtak:**

**Sikringssone**

**Beskrivelse:**      **Sikringssone på:** 5 meter  
**Vernetype:** Automatisk fredet      **Vernedato:** 13.09.2006  
**Lovgrunnlag:** KML  
**Paragraf:** 6

**Enkeltminne - 100949-1 - Arkeologisk enkeltminne - Bogastelle -****Klassifisering**

**Kategori:** Arkeologisk enkeltminne    **Art:** Bogastelle  
**Opprinnelig funksjon:** Jakt/fangst  
**Hovedgruppe:** Primærnæringer  
**Status:**

**Stedfesting**

**Fylke:** Buskerud  
**Kommune:** Ål

**Geometri**

**Koordinatsystem:** (23) UTM sone 33 (EUREF89/WGS84)  
**Nord:** 6742611    **Øst:** 144753.5

**Metadata på digital stedfesting:**

**Målemetode:** 92 GPS Kodemåling, enkeltmålinger  
**Nøyaktighet (cm):** 500

**Datering**

**Datering:** Uviss tid    **Metode:** Typologisk  
**Eksakt datering:**    **Kvalitet:** Sannsynlig

**Detaljer****Beskrivelse:**

Bopgastelle. Sirkulær nedgraving i steingrunn. Utsikt over et lite dalføre/dyretrekk. 1.5 meter i indre mål. 5 meter i ytre. 60 cm dyp. Godt kamuflert i terrenget.

**Tilstand registrert den**

**Tilstand:** Intakt    **Registrert dato:**  
**Årsak:**    **Registrert av:**  
**Arealbruk:** Udefinert    **Utførende instans:**  
**Oppdragsgiver:**

**Vernestatus for enkeltminne**

**Vernetype:** Automatisk fredet    **Vernedato:** 10.10.2006  
**Lovgrunnlag:** Kulturminneloven av 1978    **Tinglystdato:**  
**Paragraf:** 4  
**Vedtak:**



## Enkeltminne - 100949-2 - Arkeologisk enkeltminne - Bogastelle -

### Klassifisering

**Kategori:** Arkeologisk enkeltminne    **Art:** Bogastelle  
**Opprinnelig funksjon:** Jakt/fangst  
**Hovedgruppe:** Primærnæringer  
**Status:**

### Stedfesting

**Fylke:** Buskerud  
**Kommune:** Ål

### Geometri

**Koordinatsystem:** (23) UTM sone 33 (EUREF89/WGS84)  
**Nord:** 6742586.5    **Øst:** 144730.9

### Metadata på digital stedfesting:

**Målemetode:** 92 GPS Kodemåling, enkeltmålinger  
**Nøyaktighet (cm):** 500

### Datering

**Datering:** Uviss tid    **Metode:** Typologisk  
**Eksakt datering:**    **Kvalitet:** Sannsynlig

### Detaljer

#### Beskrivelse:

Bogastelle. Lokalisert 35 meter sørvest om den første som ble registrert. Ligger noe høyere i terrenget. Utsikt over et grunt dalføre/dyretråkk. Indre mål; 1.5 meter. Ytre mål; 5 meter med oppkastvoll. Nedgravd i grus/steinmark.

### Tilstand registrert den

**Tilstand:** Intakt    **Registrert dato:**  
**Årsak:**    **Registrert av:**  
**Arealbruk:** Udefinert    **Utførende instans:**  
**Oppdragsgiver:**

### Vernestatus for enkeltminne

**Vernetype:** Automatisk fredet    **Vernedato:** 10.10.2006  
**Lovgrunnlag:** Kulturminneloven av 1978    **Tinglystdato:**  
**Paragraf:** 4  
**Vedtak:**

**Lokalitet - 100950 - Arkeologisk lokalitet - Seteranlegg -****Klassifisering**

**Kategori:** Arkeologisk lokalitet      **Art:** Seteranlegg

**Stedfesting**

**Fylke:** Buskerud  
**Kommune:** Ål

**Eiendomsopplysninger**

**Kommune:** Ål  
**Gnr:** 105      **Festenr:** 0  
**Bnr:** 0      **Seksjonsnr:** 0

**Geometri**

**Koordinatsystem:** (23) UTM sone 33 (EUREF89/WGS84)  
**Nord:** 6741649.6      **Øst:** 145915.4

**Metadata på digital stedfesting:**

**Målemetode:** 92 GPS Kodemåling, enkeltmålinger  
**Nøyaktighet (cm):** 500

**Oppretting og ansvar****Registrert**

**Dato:** 03.09.2004      **Ansvarlig etat:**  
**Utført av:** Bjørn Christian Edvardsen      **Instans:**  
**Registreringstype:** Reguleringsplan

**Detaljer****Tilhørende enkeltminner**

- ⌘ 1 Åkerrein UAV
- ⌘ 2 Tuft    UAV
- ⌘ 3 Tuft    UAV

**Vernestatus for lokalitet**

**Vernetype:** Automatisk fredet      **Vernedato:** 03.09.2004  
**Lovgrunnlag:** Kulturminneloven av 1978      **Tinglystdato:**  
**Paragraf:** 4  
**Vedtak:**

**Sikringssone**

**Beskrivelse:**      **Sikringssone på:** 5 meter  
**Vernetype:** Automatisk fredet      **Vernedato:** 03.09.2004  
**Lovgrunnlag:** KML  
**Paragraf:** 6



**Enkeltminne - 100950-1 - Arkeologisk enkeltminne - Åkerrein -****Klassifisering**

**Kategori:** Arkeologisk enkeltminne      **Art:** Åkerrein  
**Opprinnelig funksjon:** Landbruk  
**Hovedgruppe:** Primærnæringer  
**Status:**

**Stedfesting**

**Fylke:** Buskerud  
**Kommune:** Ål

**Geometri**

**Koordinatsystem:** (23) UTM sone 33 (EUREF89/WGS84)  
**Nord:** 6741649.6      **Øst:** 145915.4

**Metadata på digital stedfesting:**

**Målemetode:** 92 GPS Kodemåling, enkeltmålinger  
**Nøyaktighet (cm):** 500

**Datering**

**Datering:** Uviss tid      **Metode:** Typologisk  
**Eksakt datering:**      **Kvalitet:** Sannsynlig

**Detaljer**

**Beskrivelse:**  
Åkerterasse-med knekk. I et søkk nord for seteranlegg. 6 m bred 15 m lang.

**Vernestatus for enkeltminne**

**Vernetype:** Uavklart      **Vernedato:** 03.09.2004  
**Lovgrunnlag:**      **Tinglystdato:**  
**Paragraf:**  
**Vedtak:**

**Enkeltminne - 100950-2 - Arkeologisk enkeltminne - Tuft -****Klassifisering**

**Kategori:** Arkeologisk enkeltminne    **Art:** Tuft  
**Opprinnelig funksjon:** Uspesifisert  
**Hovedgruppe:** Andre funksjoner  
**Status:**

**Stedfesting**

**Fylke:** Buskerud  
**Kommune:** Ål

**Geometri**

**Koordinatsystem:** (23) UTM sone 33 (EUREF89/WGS84)  
**Nord:** 6741631.5                      **Øst:** 145884.9

**Metadata på digital stedfesting:**

**Målemetode:** 92 GPS Kodemåling, enkeltmålinger  
**Nøyaktighet (cm):** 500

**Datering**

**Datering:** Uviss tid                      **Metode:** Typologisk  
**Eksakt datering:**                      **Kvalitet:** Sannsynlig

**Detaljer**

**Beskrivelse:**  
5x5 meter. rast stein mur mot øst.

**Vernestatus for enkeltminne**

**Vernetype:** Uavklart                      **Vernedato:** 03.09.2004  
**Lovgrunnlag:**                              **Tinglystdato:**  
**Paragraf:**  
**Vedtak:**



**Enkeltminne - 100950-3 - Arkeologisk enkeltminne - Tuft -****Klassifisering**

**Kategori:** Arkeologisk enkeltminne      **Art:** Tuft  
**Opprinnelig funksjon:** Uspesifisert  
**Hovedgruppe:** Andre funksjoner  
**Status:**

**Stedfesting**

**Fylke:** Buskerud  
**Kommune:** Ål

**Geometri**

**Koordinatsystem:** (23) UTM sone 33 (EUREF89/WGS84)  
**Nord:** 6741630.4      **Øst:** 145866.4

**Metadata på digital stedfesting:**

**Målemetode:** 92 GPS Kodemåling, enkeltmålinger  
**Nøyaktighet (cm):** 500

**Datering**

**Datering:** Uviss tid      **Metode:** Typologisk  
**Eksakt datering:**      **Kvalitet:** Sannsynlig

**Detaljer**

**Beskrivelse:**  
5x5 I indre mål. tydelig paa en høyde.

**Vernestatus for enkeltminne**

**Vernetype:** Uavklart      **Vernedato:** 03.09.2004  
**Lovgrunnlag:**      **Tinglystdato:**  
**Paragraf:**  
**Vedtak:**

**Lokalitet - 100951 - Arkeologisk lokalitet - Kullgroplokalitet -****Klassifisering**

**Kategori:** Arkeologisk lokalitet **Art:** Kullgroplokalitet

**Stedfesting**

**Fylke:** Buskerud  
**Kommune:** Ål  
**Gårdsnavn:** Ålsåsen

**Eiendomsopplysninger**

**Kommune:** Ål  
**Gnr:** 54 **Festenr:** 0  
**Bnr:** 2 **Seksjonsnr:** 0

**Geometri**

**Koordinatsystem:** (23) UTM sone 33 (EUREF89/WGS84)  
**Nord:** 6741819.1 **Øst:** 145652.4

**Metadata på digital stedfesting:**

**Geometri datert:** 13.09.2006  
**Målemetode:** 92 GPS Kodemåling, enkeltmålinger  
**Nøyaktighet (cm):** 500

**Oppretting og ansvar****Registrert**

**Dato:** 13.09.2006 **Ansvarlig etat:**  
**Utført av:** Bjørn Christian Edvardsen **Instans:**  
**Registreringstype:** Reguleringsplan

**Detaljer****Tilhørende enkeltminner**

1 Kullgrop AUT

**Vernestatus for lokalitet**

**Vernetype:** Automatisk fredet **Vernedato:** 13.09.2006  
**Lovgrunnlag:** Kulturminneloven av 1978 **Tinglystdato:**  
**Paragraf:** 4  
**Vedtak:**

**Sikringszone**

**Beskrivelse:**  **Sikringszone på:** 5 meter  
**Vernetype:** Automatisk fredet **Vernedato:** 13.09.2006  
**Lovgrunnlag:** KML  
**Paragraf:** 6



**Enkeltminne - 100951-1 - Arkeologisk enkeltminne - Kullgrop -****Klassifisering**

**Kategori:** Arkeologisk enkeltminne    **Art:** Kullgrop  
**Opprinnelig funksjon:** Industri, fremstilling, produksjon.  
**Hovedgruppe:** Sekundærnæringer  
**Status:**

**Stedfesting**

**Fylke:** Buskerud  
**Kommune:** Ål

**Geometri**

**Koordinatsystem:** (23) UTM sone 33 (EUREF89/WGS84)  
**Nord:** 6741814.3    **Øst:** 145649.4

**Metadata på digital stedfesting:**

**Målemetode:** 92 GPS Kodemåling, enkeltmålinger  
**Nøyaktighet (cm):** 500

**Datering**

**Datering:** Jernalder - middelalder    **Metode:** Typologisk  
**Eksakt datering:**    **Kvalitet:** Sannsynlig

**Detaljer****Beskrivelse:**

Ytre mål: 2.7Indre mål: 1.7 x1.5 meterBunnform: Rektangulær ;35 cm dyp, 22 cm kull i bunn.  
Ingen tegn til nedgraving i forkant. svak voll rundt hele

**Tilstand registrert den**

**Tilstand:** Intakt    **Registrert dato:**  
**Årsak:**    **Registrert av:**  
**Arealbruk:** Udefinert    **Utførende instans:**  
**Oppdragsgiver:**

**Vernestatus for enkeltminne**

**Vernetype:** Automatisk fredet    **Vernedato:** 10.10.2006  
**Lovgrunnlag:** Kulturminneloven av 1978    **Tinglystdato:**  
**Paragraf:** 4  
**Vedtak:**

**Lokalitet - 100952 - Arkeologisk lokalitet - Kullgroplokalitet -****Klassifisering**

**Kategori:** Arkeologisk lokalitet      **Art:** Kullgroplokalitet

**Stedfesting**

**Fylke:** Buskerud  
**Kommune:** Ål  
**Gårdsnavn:** Øvre ålsåsen

**Eiendomsopplysninger**

**Kommune:** Ål  
**Gnr:** 105      **Festenr:** 0  
**Bnr:** 0      **Seksjonsnr:** 0

**Geometri**

**Koordinatsystem:** (23) UTM sone 33 (EUREF89/WGS84)  
**Nord:** 6741923.7      **Øst:** 146575.8

**Metadata på digital stedfesting:**

**Geometri datert:** 11.09.2004  
**Målemetode:** 92 GPS Kodemåling, enkeltmålinger  
**Nøyaktighet (cm):** 500

**Oppretting og ansvar****Registrert**

**Dato:** 11.09.2004      **Ansvarlig etat:**  
**Utført av:** Bjørn Christian Edvardsen      **Instans:**  
**Registreringstype:** Reguleringsplan

**Detaljer****Tilhørende enkeltminner**

- ✶ 1 Kullgrop AUT
- ✶ 2 Kullgrop AUT
- ✶ 3 Kullgrop AUT
- ✶ 4 Kullgrop AUT

**Vernestatus for lokalitet**

**Vernetype:** Automatisk fredet      **Vernedato:** 11.09.2004  
**Lovgrunnlag:** Kulturminneloven av 1978      **Tinglystdato:**  
**Paragraf:** 4  
**Vedtak:**

**Sikringszone**

**Beskrivelse:**      **Sikringszone på:** 5 meter  
**Vernetype:** Automatisk fredet      **Vernedato:** 11.09.2004  
**Lovgrunnlag:** KML  
**Paragraf:** 6

**Enkeltminne - 100952-1 - Arkeologisk enkeltminne - Kullgrop -****Klassifisering**

**Kategori:** Arkeologisk enkeltminne      **Art:** Kullgrop  
**Opprinnelig funksjon:** Industri, fremstilling, produksjon.  
**Hovedgruppe:** Sekundærnæringer  
**Status:**

**Stedfesting**

**Fylke:** Buskerud  
**Kommune:** Ål

**Geometri**

**Koordinatsystem:** (23) UTM sone 33 (EUREF89/WGS84)  
**Nord:** 6741925.9      **Øst:** 146571.1

**Metadata på digital stedfesting:**

**Målemetode:** 92 GPS Kodemåling, enkeltmålinger  
**Nøyaktighet (cm):** 500

**Datering**

**Datering:** Jernalder - middelalder      **Metode:** Typologisk  
**Eksakt datering:**      **Kvalitet:** Sannsynlig

**Detaljer**

**Beskrivelse:**  
Ytre mål: 4mIndre mål: 2.2mx2mBunnform: Rektangulær ;45cm dyp. 15cm kull I bunn. voll mot nordøst.

**Vernestatus for enkeltminne**

**Vernetype:** Automatisk fredet      **Vernedato:** 30.12.1899  
**Lovgrunnlag:** Kulturminneloven av 1978      **Tinglystdato:**  
**Paragraf:** 4  
**Vedtak:**



**Enkeltminne - 100952-2 - Arkeologisk enkeltminne - Kullgrop -****Klassifisering**

**Kategori:** Arkeologisk enkeltminne      **Art:** Kullgrop  
**Opprinnelig funksjon:** Industri, fremstilling, produksjon.  
**Hovedgruppe:** Sekundærnæringer  
**Status:**

**Stedfesting**

**Fylke:** Buskerud  
**Kommune:** Ål

**Geometri**

**Koordinatsystem:** (23) UTM sone 33 (EUREF89/WGS84)  
**Nord:** 6741927.9      **Øst:** 146592.3

**Metadata på digital stedfesting:**

**Målemetode:** 92 GPS Kodemåling, enkeltmålinger  
**Nøyaktighet (cm):** 500

**Datering**

**Datering:** Jernalder - middelalder      **Metode:** Typologisk  
**Eksakt datering:**      **Kvalitet:** Sannsynlig

**Detaljer**

**Beskrivelse:**  
Ytre mål: 3mx3.5Indre mål: 2mx2mBunnform: Kvadratisk ;50 cm dyp. 15cm kull I bunn

**Tilstand registrert den**

**Tilstand:** Intakt      **Registrert dato:**  
**Årsak:**      **Registrert av:**  
**Arealbruk:** Udefinert      **Utførende instans:**  
**Oppdragsgiver:**

**Vernestatus for enkeltminne**

**Vernetype:** Automatisk fredet      **Vernedato:** 11.09.2004  
**Lovgrunnlag:** Kulturminneloven av 1978      **Tinglystdato:**  
**Paragraf:** 4  
**Vedtak:**

**Enkeltminne - 100952-3 - Arkeologisk enkeltminne - Kullgrop -****Klassifisering**

**Kategori:** Arkeologisk enkeltminne    **Art:** Kullgrop  
**Opprinnelig funksjon:** Industri, fremstilling, produksjon.  
**Hovedgruppe:** Sekundærnæringer  
**Status:**

**Stedfesting**

**Fylke:** Buskerud  
**Kommune:** Ål

**Geometri**

**Koordinatsystem:** (23) UTM sone 33 (EUREF89/WGS84)  
**Nord:** 6741917.5    **Øst:** 146553.5

**Metadata på digital stedfesting:**

**Målemetode:** 92 GPS Kodemåling, enkeltmålinger  
**Nøyaktighet (cm):** 500

**Datering**

**Datering:** Jernalder - middelalder    **Metode:** Typologisk  
**Eksakt datering:**    **Kvalitet:** Sannsynlig

**Detaljer**

**Beskrivelse:**  
Ytre mål: 3Indre mål: 1.5Bunnform: Sirkulær ;30cm dyp. 12cm kull i bunn.

**Tilstand registrert den**

**Tilstand:** Intakt    **Registrert dato:**  
**Årsak:**    **Registrert av:**  
**Arealbruk:** Udefinert    **Utførende instans:**  
**Oppdragsgiver:**

**Vernestatus for enkeltminne**

**Vernetype:** Automatisk fredet    **Vernedato:** 11.09.2004  
**Lovgrunnlag:** Kulturminneloven av 1978    **Tinglystdato:**  
**Paragraf:** 4  
**Vedtak:**

**Enkeltminne - 100952-4 - Arkeologisk enkeltminne - Kullgrop -****Klassifisering**

**Kategori:** Arkeologisk enkeltminne      **Art:** Kullgrop  
**Opprinnelig funksjon:** Industri, fremstilling, produksjon.  
**Hovedgruppe:** Sekundærnæringer  
**Status:**

**Stedfesting**

**Fylke:** Buskerud  
**Kommune:** Ål

**Geometri**

**Koordinatsystem:** (23) UTM sone 33 (EUREF89/WGS84)  
**Nord:** 6741904.6      **Øst:** 146523.3

**Metadata på digital stedfesting:**

**Målemetode:** 92 GPS Kodemåling, enkeltmålinger  
**Nøyaktighet (cm):** 500

**Datering**

**Datering:** Yngre jernalder - middelalder      **Metode:** Typologisk  
**Eksakt datering:**      **Kvalitet:** Sannsynlig

**Detaljer**

**Beskrivelse:**  
Ytre mål: 2.5Indre mål: 1.5Bunnform: Sirkulær ;35 cm dyp, 2.5cm kull I bunn. voll mot øst.

**Vernestatus for enkeltminne**

**Vernetype:** Automatisk fredet      **Vernedato:** 30.12.1899  
**Lovgrunnlag:** Kulturminneloven av 1978      **Tinglystdato:**  
**Paragraf:** 4  
**Vedtak:**



**Lokalitet - 100953 - Arkeologisk lokalitet - Kullgroplokalitet -****Klassifisering**

**Kategori:** Arkeologisk lokalitet      **Art:** Kullgroplokalitet

**Stedfesting**

**Fylke:** Buskerud  
**Kommune:** Ål  
**Gårdsnavn:** Øvre ålåsen

**Eiendomsopplysninger**

**Kommune:** Ål  
**Gnr:** 105      **Festenr:** 0  
**Bnr:** 0      **Seksjonsnr:** 0

**Geometri**

**Koordinatsystem:** (23) UTM sone 33 (EUREF89/WGS84)  
**Nord:** 6742068.4      **Øst:** 146461.3

**Metadata på digital stedfesting:**

**Geometri datert:** 20.09.2004  
**Målemetode:** 92 GPS Kodemåling, enkeltmålinger  
**Nøyaktighet (cm):** 500

**Oppretting og ansvar****Registrert**

**Dato:** 20.09.2004      **Ansvarlig etat:**  
**Utført av:** Bjørn Christian Edvardsen      **Instans:**  
**Registreringstype:** Reguleringsplan

**Detaljer****Tilhørende enkeltminner**

- ✎ 1 Kullgrop AUT
- ✎ 2 Kullgrop AUT

**Vernestatus for lokalitet**

**Vernetype:** Automatisk fredet      **Vernedato:** 20.09.2004  
**Lovgrunnlag:** Kulturminneloven av 1978      **Tinglystdato:**  
**Paragraf:** 4  
**Vedtak:**

**Sikringssone**

**Beskrivelse:**      **Sikringssone på:** 5 meter  
**Vernetype:** Automatisk fredet      **Vernedato:** 20.09.2004  
**Lovgrunnlag:** KML  
**Paragraf:** 6

**Enkeltminne - 100953-1 - Arkeologisk enkeltminne - Kullgrop -****Klassifisering**

**Kategori:** Arkeologisk enkeltminne      **Art:** Kullgrop  
**Opprinnelig funksjon:** Industri, fremstilling, produksjon.  
**Hovedgruppe:** Sekundærnæringer  
**Status:**

**Stedfesting**

**Fylke:** Buskerud  
**Kommune:** Ål

**Geometri**

**Koordinatsystem:** (23) UTM sone 33 (EUREF89/WGS84)  
**Nord:** 6742063.1      **Øst:** 146464.7

**Metadata på digital stedfesting:**

**Målemetode:** 92 GPS Kodemåling, enkeltmålinger  
**Nøyaktighet (cm):** 500

**Datering**

**Datering:** Jernalder - middelalder      **Metode:** Typologisk  
**Eksakt datering:**      **Kvalitet:** Sannsynlig

**Detaljer**

**Beskrivelse:**  
Ytre mål: 2.10Indre mål: 1.5x1mBunnform: Rektangulær ;10cm kull I bunn. kullprøve tatt ut. svak voll I øst. 40 cm dyp

**Tilstand registrert den**

**Tilstand:** Intakt      **Registrert dato:**  
**Årsak:**      **Registrert av:**  
**Arealbruk:** Udefinert      **Utførende instans:**  
**Oppdragsgiver:**

**Vernestatus for enkeltminne**

**Vernetype:** Automatisk fredet      **Vernedato:** 09.09.2004  
**Lovgrunnlag:** Kulturminneloven av 1978      **Tinglystdato:**  
**Paragraf:** 4  
**Vedtak:**

**Enkeltminne - 100953-2 - Arkeologisk enkeltminne - Kullgrop -****Klassifisering**

**Kategori:** Arkeologisk enkeltminne      **Art:** Kullgrop  
**Opprinnelig funksjon:** Industri, fremstilling, produksjon.  
**Hovedgruppe:** Sekundærnæringer  
**Status:**

**Stedfesting**

**Fylke:** Buskerud  
**Kommune:** Ål

**Geometri**

**Koordinatsystem:** (23) UTM sone 33 (EUREF89/WGS84)  
**Nord:** 6742035.4      **Øst:** 146466.3

**Metadata på digital stedfesting:**

**Målemetode:** 92 GPS Kodemåling, enkeltmålinger  
**Nøyaktighet (cm):** 500

**Datering**

**Datering:** Jernalder - middelalder      **Metode:** Typologisk  
**Eksakt datering:**      **Kvalitet:** Sannsynlig

**Detaljer****Beskrivelse:**

Ytre mål: 3Indre mål: 2x1.5Bunnform: Rektangulær ;20 cm kull I bunn. voll mot øst. 40 cm dyp.

**Tilstand registrert den**

**Tilstand:** Intakt      **Registrert dato:**  
**Årsak:**      **Registrert av:**  
**Arealbruk:** Udefinert      **Utførende instans:**  
**Oppdragsgiver:**

**Vernestatus for enkeltminne**

**Vernetype:** Automatisk fredet      **Vernedato:** 09.09.2004  
**Lovgrunnlag:** Kulturminneloven av 1978      **Tinglystdato:**  
**Paragraf:** 4  
**Vedtak:**



**Lokalitet - 100954 - Arkeologisk lokalitet - Kullgroplokalitet -****Klassifisering**

**Kategori:** Arkeologisk lokalitet      **Art:** Kullgroplokalitet

**Stedfesting**

**Fylke:** Buskerud  
**Kommune:** Ål  
**Gårdsnavn:** Øvre ålåsen

**Eiendomsopplysninger**

**Kommune:** Ål  
**Gnr:** 105      **Festenr:** 0  
**Bnr:** 0      **Seksjonsnr:** 0

**Geometri**

**Koordinatsystem:** (23) UTM sone 33 (EUREF89/WGS84)  
**Nord:** 6742016.8      **Øst:** 146393.7

**Metadata på digital stedfesting:**

**Geometri datert:** 09.09.2004  
**Målemetode:** 92 GPS Kodemåling, enkeltmålinger  
**Nøyaktighet (cm):** 500

**Oppretting og ansvar****Registrert**

**Dato:** 09.09.2004      **Ansvarlig etat:**  
**Utført av:** Bjørn Christian Edvardsen      **Instans:**  
**Registreringstype:** Reguleringsplan

**Detaljer****Tilhørende enkeltminner**

- ✶ 1 Kullgrop AUT
- ✶ 2 Kullgrop AUT

**Vernestatus for lokalitet**

**Vernetype:** Automatisk fredet      **Vernedato:** 09.09.2004  
**Lovgrunnlag:** Kulturminneloven av 1978      **Tinglystdato:**  
**Paragraf:** 4  
**Vedtak:**

**Sikringssone**

**Beskrivelse:**      **Sikringssone på:** 5 meter  
**Vernetype:** Automatisk fredet      **Vernedato:** 09.09.2004  
**Lovgrunnlag:** KML  
**Paragraf:** 6

**Enkeltminne - 100954-1 - Arkeologisk enkeltminne - Kullgrop -****Klassifisering**

**Kategori:** Arkeologisk enkeltminne      **Art:** Kullgrop  
**Opprinnelig funksjon:** Industri, fremstilling, produksjon.  
**Hovedgruppe:** Sekundærnæringer  
**Status:**

**Stedfesting**

**Fylke:** Buskerud  
**Kommune:** Ål

**Geometri**

**Koordinatsystem:** (23) UTM sone 33 (EUREF89/WGS84)  
**Nord:** 6742017      **Øst:** 146378.7

**Metadata på digital stedfesting:**

**Målemetode:** 92 GPS Kodemåling, enkeltmålinger  
**Nøyaktighet (cm):** 500

**Datering**

**Datering:** Jernalder - middelalder      **Metode:** Typologisk  
**Eksakt datering:**      **Kvalitet:** Sannsynlig

**Detaljer****Beskrivelse:**

Ytre mål: 2.5Indre mål: 1.6Bunnform: Sirkulær ;35 cm dyp. 7 cm kull I bunn. nedgr I bakkant, voll mot øst.

**Tilstand registrert den**

**Tilstand:** Intakt      **Registrert dato:**  
**Årsak:**      **Registrert av:**  
**Arealbruk:** Udefinert      **Utførende instans:**  
**Oppdragsgiver:**

**Vernestatus for enkeltminne**

**Vernetype:** Automatisk fredet      **Vernedato:** 09.09.2004  
**Lovgrunnlag:** Kulturminneloven av 1978      **Tinglystdato:**  
**Paragraf:** 4  
**Vedtak:**

**Enkeltminne - 100954-2 - Arkeologisk enkeltminne - Kullgrop -****Klassifisering**

**Kategori:** Arkeologisk enkeltminne      **Art:** Kullgrop  
**Opprinnelig funksjon:** Industri, fremstilling, produksjon.  
**Hovedgruppe:** Sekundærnæringer  
**Status:**

**Stedfesting**

**Fylke:** Buskerud  
**Kommune:** Ål

**Geometri**

**Koordinatsystem:** (23) UTM sone 33 (EUREF89/WGS84)  
**Nord:** 6741803      **Øst:** 146521.6

**Metadata på digital stedfesting:**

**Målemetode:** 92 GPS Kodemåling, enkeltmålinger  
**Nøyaktighet (cm):** 500

**Datering**

**Datering:** Jernalder - middelalder      **Metode:** Typologisk  
**Eksakt datering:**      **Kvalitet:** Sannsynlig

**Detaljer****Beskrivelse:**

Ytre mål: 2x2.20m Indre mål: 1.5x1.2m Bunnform: Kvadratisk ;40 cm dyp. 10 cm kull I bunn. voll mot øst.

**Tilstand registrert den**

**Tilstand:** Intakt      **Registrert dato:**  
**Årsak:**      **Registrert av:**  
**Arealbruk:** Udefinert      **Utførende instans:**  
**Oppdragsgiver:**

**Vernestatus for enkeltminne**

**Vernetype:** Automatisk fredet      **Vernedato:** 10.09.2004  
**Lovgrunnlag:** Kulturminneloven av 1978      **Tinglystdato:**  
**Paragraf:** 4  
**Vedtak:**



**Lokalitet - 100955 - Arkeologisk lokalitet - Kullgroplokalitet -****Klassifisering**

**Kategori:** Arkeologisk lokalitet      **Art:** Kullgroplokalitet

**Stedfesting**

**Fylke:** Buskerud  
**Kommune:** Ål  
**Gårdsnavn:** Ålsåsen

**Eiendomsopplysninger**

**Kommune:** Ål  
**Gnr:** 54      **Festenr:** 0  
**Bnr:** 2      **Seksjonsnr:** 0  
**Bruksnavn:** Ålsåsen

**Geometri**

**Koordinatsystem:** (23) UTM sone 33 (EUREF89/WGS84)  
**Nord:** 6741840.8      **Øst:** 145251

**Metadata på digital stedfesting:**

**Geometri datert:** 13.09.2006  
**Målemetode:** 92 GPS Kodemåling, enkeltmålinger  
**Nøyaktighet (cm):** 500

**Oppretting og ansvar****Registrert**

**Dato:** 13.09.2006      **Ansvarlig etat:**  
**Utført av:** Bjørn Christian Edvardsen      **Instans:**  
**Registreringstype:** Reguleringsplan

**Detaljer****Tilhørende enkeltminner**

🔗 1 Kullgrop AUT

**Vernestatus for lokalitet**

**Vernetype:** Automatisk fredet      **Vernedato:** 13.09.2006  
**Lovgrunnlag:** Kulturminneloven av 1978      **Tinglystdato:**  
**Paragraf:** 4  
**Vedtak:**

**Sikringszone**

**Beskrivelse:**      **Sikringszone på:** 5 meter  
**Vernetype:** Automatisk fredet      **Vernedato:** 13.09.2006  
**Lovgrunnlag:** KML  
**Paragraf:** 6

**Enkeltminne - 100955-1 - Arkeologisk enkeltminne - Kullgrop -****Klassifisering**

**Kategori:** Arkeologisk enkeltminne    **Art:** Kullgrop  
**Opprinnelig funksjon:** Industri, fremstilling, produksjon.  
**Hovedgruppe:** Sekundærnæringer  
**Status:**

**Stedfesting**

**Fylke:** Buskerud  
**Kommune:** Ål

**Geometri**

**Koordinatsystem:** (23) UTM sone 33 (EUREF89/WGS84)  
**Nord:** 6741841                      **Øst:** 145248.5

**Metadata på digital stedfesting:**

**Målemetode:** 92 GPS Kodemåling, enkeltmålinger  
**Nøyaktighet (cm):** 500

**Datering**

**Datering:** Jernalder - middelalder    **Metode:** Typologisk  
**Eksakt datering:**                      **Kvalitet:** Sannsynlig

**Detaljer****Beskrivelse:**

Ytre mål: 3 meter Indre mål: 1.8 meter x 1.5 meter Bunnform: Rektangulær ; Kullgrop, 35 cm dyp. 20 cm kull i bunn. Svak antydning til voll rundt hele gropa. Ingen nedgraving i forkant.

**Vernestatus for enkeltminne**

**Vernetype:** Automatisk fredet                      **Vernedato:** 10.10.2006  
**Lovgrunnlag:** Kulturminneloven av 1978    **Tinglystdato:**  
**Paragraf:** 4  
**Vedtak:**

**Lokalitet - 100956 - Arkeologisk lokalitet - Seteranlegg -****Klassifisering**

**Kategori:** Arkeologisk lokalitet      **Art:** Seteranlegg

**Stedfesting**

**Fylke:** Buskerud  
**Kommune:** Ål  
**Gårdsnavn:** Øvre älsäsen

**Eiendomsopplysninger**

**Kommune:** Ål  
**Gnr:** 105      **Festenr:** 0  
**Bnr:** 0      **Seksjonsnr:** 0

**Geometri**

**Koordinatsystem:** (23) UTM sone 33 (EUREF89/WGS84)  
**Nord:** 6741691.7      **Øst:** 145996.1

**Metadata på digital stedfesting:**

**Målemetode:** 92 GPS Kodemåling, enkeltmålinger  
**Nøyaktighet (cm):** 500

**Oppretting og ansvar****Registrert**

**Dato:** 01.09.2004      **Ansvarlig etat:**  
**Utført av:** Bjørn Christian Edvardsen      **Instans:**  
**Registreringstype:** Reguleringsplan

**Detaljer****Tilhørende enkeltminner**

- ✎ 1 Tuft UAV
- ✎ 2 Tuft UAV
- ✎ 3 Tuft UAV
- ✎ 4 Tuft UAV
- ✎ 5 Tuft UAV

**Vernestatus for lokalitet**

**Vernetype:** Automatisk fredet      **Vernedato:** 01.09.2004  
**Lovgrunnlag:** Kulturminneloven av 1978      **Tinglystdato:**  
**Paragraf:** 4  
**Vedtak:**

**Sikringssone**

**Beskrivelse:**      **Sikringssone på:** 5 meter  
**Vernetype:** Automatisk fredet      **Vernedato:** 01.09.2004  
**Lovgrunnlag:** KML  
**Paragraf:** 6



## Enkeltminne - 100956-1 - Arkeologisk enkeltminne - Tuft -

### Klassifisering

**Kategori:** Arkeologisk enkeltminne      **Art:** Tuft  
**Opprinnelig funksjon:** Uspesifisert  
**Hovedgruppe:** Andre funksjoner  
**Status:**

### Stedfesting

**Fylke:** Buskerud  
**Kommune:** Ål

### Geometri

**Koordinatsystem:** (23) UTM sone 33 (EUREF89/WGS84)  
**Nord:** 6741689.4      **Øst:** 145996.3

### Metadata på digital stedfesting:

**Målemetode:** 92 GPS Kodemåling, enkeltmålinger  
**Nøyaktighet (cm):** 500

### Datering

**Datering:** Uviss tid      **Metode:** Typologisk  
**Eksakt datering:**      **Kvalitet:** Sannsynlig

### Detaljer

#### Beskrivelse:

Tuft inne på en sterstøl. 6x6 meter.bklart synlig med kvadratisk steinvoll

### Tilstand registrert den

**Tilstand:** Intakt      **Registrert dato:**  
**Årsak:**      **Registrert av:**  
**Arealbruk:** Udefinert      **Utførende instans:**  
**Oppdragsgiver:**

### Vernestatus for enkeltminne

**Vernetype:** Uavklart      **Vernedato:** 01.09.2004  
**Lovgrunnlag:**      **Tinglystdato:**  
**Paragraf:**  
**Vedtak:**

**Enkeltminne - 100956-2 - Arkeologisk enkeltminne - Tuft -****Klassifisering**

**Kategori:** Arkeologisk enkeltminne      **Art:** Tuft  
**Opprinnelig funksjon:** Uspesifisert  
**Hovedgruppe:** Andre funksjoner  
**Status:**

**Stedfesting**

**Fylke:** Buskerud  
**Kommune:** Ål

**Geometri**

**Koordinatsystem:** (23) UTM sone 33 (EUREF89/WGS84)  
**Nord:** 6741689.8      **Øst:** 146002.6

**Metadata på digital stedfesting:**

**Målemetode:** 92 GPS Kodemåling, enkeltmålinger  
**Nøyaktighet (cm):** 500

**Datering**

**Datering:** Uviss tid      **Metode:** Andre  
**Eksakt datering:**      **Kvalitet:** Sannsynlig

**Detaljer****Beskrivelse:**

Tuft inne på en stervoll. 4x5 meter, synlig som en forsenkning. ligger på brinken før hellningen mot bekken.

**Vernestatus for enkeltminne**

**Vernetype:** Uavklart      **Vernedato:** 01.09.2004  
**Lovgrunnlag:**      **Tinglystdato:**  
**Paragraf:**  
**Vedtak:**

**Enkeltminne - 100956-3 - Arkeologisk enkeltminne - Tuft -****Klassifisering**

**Kategori:** Arkeologisk enkeltminne    **Art:** Tuft  
**Opprinnelig funksjon:** Landbruk  
**Hovedgruppe:** Primærnæringer  
**Status:**

**Stedfesting**

**Fylke:** Buskerud  
**Kommune:** Ål

**Geometri**

**Koordinatsystem:** (23) UTM sone 33 (EUREF89/WGS84)  
**Nord:** 6741691.7    **Øst:** 146009.8

**Metadata på digital stedfesting:**

**Målemetode:** 92 GPS Kodemåling, enkeltmålinger  
**Nøyaktighet (cm):** 500

**Datering**

**Datering:** Uviss tid    **Metode:** Andre  
**Eksakt datering:**    **Kvalitet:** Sannsynlig

**Detaljer**

**Beskrivelse:**  
Tuft paa brinken ovenfor bekken. 4x4 meter, voll rundt.

**Vernestatus for enkeltminne**

**Vernetype:** Uavklart    **Vernedato:** 01.09.2004  
**Lovgrunnlag:**    **Tinglystdato:**  
**Paragraf:**  
**Vedtak:**



**Enkeltminne - 100956-4 - Arkeologisk enkeltminne - Tuft -****Klassifisering**

**Kategori:** Arkeologisk enkeltminne      **Art:** Tuft  
**Opprinnelig funksjon:** Uspesifisert  
**Hovedgruppe:** Andre funksjoner  
**Status:**

**Stedfesting**

**Fylke:** Buskerud  
**Kommune:** Ål

**Geometri**

**Koordinatsystem:** (23) UTM sone 33 (EUREF89/WGS84)  
**Nord:** 6741698.1      **Øst:** 146018.2

**Metadata på digital stedfesting:**

**Målemetode:** 92 GPS Kodemåling, enkeltmålinger  
**Nøyaktighet (cm):** 500

**Datering**

**Datering:** Uviss tid      **Metode:** Andre  
**Eksakt datering:**      **Kvalitet:** Sannsynlig

**Detaljer**

**Beskrivelse:**  
Tuft inne paa stervollen. 5x4 meter. synlig voll som er kvadratisk og klar. uviss funksjon.

**Vernestatus for enkeltminne**

**Vernetype:** Uavklart      **Vernedato:** 01.09.2004  
**Lovgrunnlag:**      **Tinglystdato:**  
**Paragraf:**  
**Vedtak:**

**Enkeltminne - 100956-5 - Arkeologisk enkeltminne - Tuft -****Klassifisering**

**Kategori:** Arkeologisk enkeltminne      **Art:** Tuft  
**Opprinnelig funksjon:** Uspesifisert  
**Hovedgruppe:** Andre funksjoner  
**Status:**

**Stedfesting**

**Fylke:** Buskerud  
**Kommune:** Ål

**Geometri**

**Koordinatsystem:** (23) UTM sone 33 (EUREF89/WGS84)  
**Nord:** 6741712.6      **Øst:** 146023.3

**Metadata på digital stedfesting:**

**Målemetode:** 92 GPS Kodemåling, enkeltmålinger  
**Nøyaktighet (cm):** 500

**Datering**

**Datering:** Uviss tid      **Metode:** Andre  
**Eksakt datering:**      **Kvalitet:** Sannsynlig

**Detaljer****Beskrivelse:**

Tuft I utkanten av stervoll. oppmurte stein og hellning I terrenget er flata ut. muren er 1.5m høy og måler 7x5 meter. forsenkning midt I-fjøs

**Vernestatus for enkeltminne**

**Vernetype:** Uavklart      **Vernedato:** 01.09.2004  
**Lovgrunnlag:**      **Tinglystdato:**  
**Paragraf:**  
**Vedtak:**

**Lokalitet - 100957 - Arkeologisk lokalitet - Kullgroplokalitet -****Klassifisering**

**Kategori:** Arkeologisk lokalitet      **Art:** Kullgroplokalitet

**Stedfesting**

**Fylke:** Buskerud  
**Kommune:** Ål  
**Gårdsnavn:** Øvre ålsåsen

**Eiendomsopplysninger**

**Kommune:** Ål  
**Gnr:** 105      **Festenr:** 0  
**Bnr:** 0      **Seksjonsnr:** 0

**Geometri**

**Koordinatsystem:** (23) UTM sone 33 (EUREF89/WGS84)  
**Nord:** 6742151.2      **Øst:** 146510.6

**Metadata på digital stedfesting:**

**Geometri datert:** 10.09.2004  
**Målemetode:** 92 GPS Kodemåling, enkeltmålinger  
**Nøyaktighet (cm):** 500

**Oppretting og ansvar****Registrert**

**Dato:** 10.09.2004      **Ansvarlig etat:**  
**Utført av:** Bjørn Christian Edvardsen      **Instans:**  
**Registreringstype:** Reguleringsplan

**Detaljer****Tilhørende enkeltminner**

✕ 1 Kullgrop AUT

**Vernestatus for lokalitet**

**Vernetype:** Automatisk fredet      **Vernedato:** 10.09.2004  
**Lovgrunnlag:** Kulturminneloven av 1978      **Tinglystdato:**  
**Paragraf:** 4  
**Vedtak:**

**Sikringssone**

**Beskrivelse:**      **Sikringssone på:** 5 meter  
**Vernetype:** Automatisk fredet      **Vernedato:** 10.09.2004  
**Lovgrunnlag:** KML  
**Paragraf:** 6



**Enkeltminne - 100957-1 - Arkeologisk enkeltminne - Kullgrop -****Klassifisering**

**Kategori:** Arkeologisk enkeltminne **Art:** Kullgrop  
**Opprinnelig funksjon:** Industri, fremstilling, produksjon.  
**Hovedgruppe:** Sekundærnæringer  
**Status:**

**Stedfesting**

**Fylke:** Buskerud  
**Kommune:** Ål

**Geometri**

**Koordinatsystem:** (23) UTM sone 33 (EUREF89/WGS84)  
**Nord:** 6742151.2 **Øst:** 146510.6

**Metadata på digital stedfesting:**

**Målemetode:** 92 GPS Kodemåling, enkeltmålinger  
**Nøyaktighet (cm):** 500

**Datering**

**Datering:** Jernalder - middelalder **Metode:** Typologisk  
**Eksakt datering:** **Kvalitet:** Sannsynlig

**Detaljer**

**Beskrivelse:**  
Ytre mål: 2.3m Indre mål: 1.2x1.6m Bunnform: Rektangulær ;30cm dyp, 15 cm kull. svak voll

**Tilstand registrert den**

**Tilstand:** Intakt **Registrert dato:**  
**Årsak:** **Registrert av:**  
**Arealbruk:** Udefinert **Utførende instans:**  
**Oppdragsgiver:**

**Vernestatus for enkeltminne**

**Vernetype:** Automatisk fredet **Vernedato:** 10.09.2004  
**Lovgrunnlag:** Kulturminneloven av 1978 **Tinglyst dato:**  
**Paragraf:** 4  
**Vedtak:**









Riksantikvaren

Postboks 8196 Dep  
0034 OSLO

ARKIV

KULTURHISTORISK MUSEUM Universitetet i Oslo		
Saksb.	12 DES. 2006	Kopi
Ark.	0619	
Saksnr	06/13938	Sok.nr.: 2

**Søknad om dispensasjon etter kulturminnelovens §8 fjerde ledd - Reguleringsplan for Øvre Ålsåsen - Ål kommune - 11 kullgroper - gbnr 54/2, 104/1,2,3, 105/1,2, 107/2, 109/4,6, 101/1, 99/1,3, 106/1, 8,11,17, 114/1,13, 103/1,6,7**

Buskerud fylkeskommune sender herved ovennevnte reguleringsplan for behandling etter kulturminnelovens § 8, 4. ledd.

**Tiltak:** Reguleringsplan for Øvre Ålsåsen, Ål kommune.

**Tiltakshaver:** Sundt & Thomassen AS på vegne av Øvre-Ålsåsen utvikling v/ Ivar Ådnegard.

**Forundersøkelser:** Deler av planområdet er tidligere registrert i 2003, i forbindelse med varsel om reguleringsplan. Det ble den gang funnet et automatisk fredet kulturminne i form av ei kasterøys (ID102146), se vedlagt rapport. Det resterende området til reguleringsplanen ble registrert i 2006, se vedlagt rapport. Ved registreringsarbeidet i 2006 ble det gjort funn av 20 automatisk fredete kulturminner, dette i form av 18 kullgroper og 2 bogasteller. Tre av kulturminnene ligger imidlertid utenfor reguleringsplanen, dette gjelder kullgrop (ID100955-1) og to bogasteller (ID100949(1-2)). I tillegg ble det registrert 2 seteranlegg tolket som nyere tids kulturminner (ID100950/1-3 og ID100956/1-5).

**Kulturmiljø:** Det planlagte utbyggingsområdet ligger ca 4 kilometer nord for Ål sentrum. Området er grovt beregnet til 2372 mål i flateareal. Arealet rundt Kroktjørni består i hovedsak av myr og våtmarksområder. Mot vest mot Kløvhovdene er landskapet preget av høyfjellslandskap med knauser og lyngvekster. Fra høydekote 1000 og ned mot 600 er terrenget kupert skogsterreng som til tider er bratt og ulent. I dette skogsterrenget går det morenerygger mellom myrdrag og områder med blokkmark. Terrengmessing er det en blanding med flater, knauser og hellinger. Vegetasjonsbildet i området er sammensatt av blandingsskog, lyngvekster og myrdrag.

Det er 11 kullgroper (ID100951/-1, ID100947/1-4, ID100948/1-2, ID100953/1-2, ID100954/-1 og ID100957/-1) som blir direkte berørt av hytteutbyggingen og er derfor anbefalt frigitt.

POST ADRESSERES TIL AVDELINGEN - IKKE TIL ENKELTPERSONER

Postadresse  
BUSKERUD FYLKESKOMMUNE  
Fylkeshuset  
N-3020 Drammen

Besøksadresse  
Hauges gate 89  
E-postadresse  
Postmottak@bfk.no

Telefon  
32 80 85 00  
Internett  
www.bfk.no

Telefaks  
32808676

Bankkonto  
2200.07.13523  
Foretaksregistre  
NO 964 951 373

Vår dato  
06.12.2006

Vår referanse  
06/00484-10

De øvrige automatisk fredete kulturminnene (ID100954/-2, ID100948/-2, ID100954/-1-4) samt setervollene (ID100950/1-3 og ID100956/1-5) og kasterøysa (ID102146), er regulert til å bli spesialområde med formål bevaring, det er innarbeidet reguleringsbestemmelser til spesialområdene. Spesialområdene er avmerket med S2, S3, S4 og S5 på reguleringskartet.

Planformålet er å avklare den overordna arealbruken for området med særlig hensyn til sti- og løypenett, plassering av utbyggingsområder og alpinanlegg. Hensikten med planarbeidet er utvikling av Øvre-Ålsåsen – Primhovdaområdet til et område for reiseliv-, rekreasjon og friluftsliv i Ål kommune. Planen er i hovedsak i tråd med overordna kommunedelplan for Primhovda.

**Tiltakets samfunnsmessige betydning:** Tiltaket er en privat utbygging og etablering av hytteområder og alpinanlegg i dette området vil bidra til å positive ringvirkninger for Ål kommune, blant annet innenfor handel og turisme.


**Vurdering av kulturminnene:** Det er gjennom planprosessen tilrettelagt for 4 spesialområder med formål bevaring innenfor reguleringsplanen, avmerket på reguleringskartet som S4, S5, S6 og S7. Reguleringsbestemmelser til spesialområdene skal innarbeides før reguleringsplanen blir vedtatt, planlegger har fått oversendt tekst til spesialområdet.

Det ligger imidlertid 11 (ID100951/-1, ID100947/1-4, ID100948/1-2, ID100953/1-2, ID100954/-1 og ID100957/-1) innenfor de planlagte byggeområdene. Disse kulturminnene er det vanskelig å få regulert til å bli spesialområde med formål bevaring. Denne type kulturminner finnes det svært mange av i de øvre deler av Buskerud, og er å betrakte som et massemateriale.

**Fylkeskommunens tilrådning:** Utviklingsavdelingen tilrår at det gis dispensasjon etter kulturminneloven §8, 4. ledd for kullgropene (ID100951/-1, ID100947/1-4, ID100948/1-2, ID100953/1-2, ID100954/-1 og ID100957/-1), dette med vilkår om arkeologisk undersøkelse.

**Høringsfrist:** Forslaget til planen hadde opprinnelig høringsfrist til 13.11.2006. På grunn av størrelsen på planområdet, funn av automatisk fredete kulturminner og at kulturminneregistreringen ble utført i forbindelse med at planen er lagt ute til offentlig høring, har fylkeskommunene fått utvidet uttalefrist av Ål kommune til den 15.01.2007, se vedlagt bekreftelse.

Med hilsen

  
Inger Liv Gøytild Lund e f  
kulturvernleder

  
Siv Anita Lundø  
arkeolog



Vår dato  
06.12.2006

Vår referanse  
06/00484-10

---

Vedlegg:

- 1 Reguleringsplan med kart
- 2 Rapport fra kulturminneregistrering 2006
- 3 Rapport fra kulturminneregistrering 2003

Kopi med vedlegg til:

Kulturhistorisk museum, Universitetet i Oslo

Postboks 6762 St.Olavspl., 0130 OSLO

Kopi uten vedlegg til:

Ivar Ådnegard

3570 ÅL

Sundt & Thomassen AS Landskapsarkitekter MNL

Postboks 153, 1378 NESBRU

Ål kommune

Torget 1, 3570 ÅL

## RAPPORT FRA KULTURMINNEREGISTRERING

<b>Fylke</b>	<b>Buskerud</b>
<b>Kommune</b>	<b>Ål</b>
<b>Gnr/Bnr, Navn</b>	<b>114/1, 114/13, 99/1, 105/2, 105/1, 100/1, 104/1, 104/2, 104/3, 101/1, 103/8, Øvre Ålsåsen/Primhovda sør</b>
<b>Saksnr</b>	<b>02/511-8</b>
<b>Gjelder</b>	<b>Arkeologisk registrering i forbindelse med oppstart av reguleringsplan</b>
<b>Kartreferanse</b>	<b>BO 062-5-2, BP 062-5-1 (ØK-kart)</b>
<b>Utført dato</b>	<b>13, 14, 15, 18 og 21.08.03</b>
<b>Utført av</b>	<b>Marit Wold, Buskerud fylkeskommune, Utviklingsavdelingen</b>
<b>Vedlegg</b>	<b>Utsnitt av M-711-kart Utsnitt av ØK-kart</b>

## **Formål og bakgrunn for undersøkelsen**

I forbindelse med oppstart av reguleringsplan ble det foretatt en arkeologisk registrering av det aktuelle området. Formålet med registreringen var å påvise automatisk fredete kulturminner samt eventuelt avgrense disse.

## **Tidsbruk og bemanning**

Registrering ble utført av Marit Wold. Til registrering i felt ble det brukt 23,5 timer og til etterarbeid 3 timer, til sammen 26,5 timer. Den 21.08.03 ble en tilhørende skiheis-trasé befart sammen med Rikhard Johnsen og Tollef Haug. Traseen berører i stor del undersøkelsesområdet, og befaringen var avtalt med planens tiltakshavere.

## **Tidligere arkeologiske registreringer**

Det er ikke tidligere registrerte automatiske fredete kulturminner i området.

## **Topografi**

Undersøkelsesområdet er et ubebygde utmarksområde ikke langt unna stølsområder. Bli nå brukt til beite. Deler av området framstår som relativt åpent og oversiktlig, med tjærn og myrer. Andre deler har tett blandingsskog. Undergrunnen er full av løse steinblokker, med tynt lag av jord/mose over. Tett krattskog og vier vokser over hele området, og gjør det noe uframkommelig. Områdets vestlige del er ganske bratt, da terrenget stiger opp mot Primhovda.

## **Registreringer/observasjoner**

Det ble registrert ett automatisk fredet kulturminne i området, et varp eller kasterøys (ID102146).

Omtrent midt i undersøkelsesområdet ligger et lite skar hvor kasterøysa samt en bauta ble registrert. Skaret danner innfallsporten til den mer åpne delen av undersøkelsesområdet når man kommer gående sørfra fra dalen og opp mot stølsområdene. Her møtes flere stier, og det går også et dyretråkk her – det ble observert tydelige elgspor, og avføring etter elg.

Et varp blir til ved at alle som passerer det angitte stedet legger igjen en stein, noe som ifølge en overtroisk tanke skal fungere som vern mot onde makter. Lokale kjentfolk visste om kasterøysa, men kjente ikke til noen spesifikk historie knyttet til den.

Formen på kasterøysa er sirkulær. Steinpakningen er tett, og det vokser verken mose eller gress på steinene.

Lengde nord-sør: 2,4 m

Bredde øst-vest: 1,7 m

Høyde: 30-40 cm

Orientering, GPS innmåling: 32 V 0473213 UTM 6724551



Bautaen står omtrent 25 meter rett sør for varpet. Den har en karakteristisk form som på lokalmunne har gitt den navnet øksesteinen. Området blir også kalt øksesteinskleiva. Formen avslører at den tydeligvis har løsnet fra den underliggende steinblokken som den nå støtter seg mot, og har antageligvis blitt reist opp for å markere møtet mellom stiene, varpet, eiendomsgrense el.lign. Den er omtrent en meter høy, med en tykkelse på 25-30 cm.

Drammen 09.09.03

Marit Wold

