



Asplan Viak

Sundrejordet 4
3570 ÅL

ARKIV

KULTURHISTORISK MUSEUM Universitetet i Oslo		
Saksb.	28 SEPT. 2005	Kopi
Ark:	0619-63	
Saksnr	05/7884	Dok.nr.: 1

Oppstart av reguleringsplan for Knutstølhovda gnr 63 bnr 1, gnr 67 bnr - Ål kommune - Rapport fra kulturminneregistrering


Utviklingsavdelingen har foretatt arkeologiske registreringer av det planlagte byggeområdet. Vi har tidligere påpekt at søndre del av planområdet delvis ligger innenfor en registrert kullgroplokalitet på gbnr 71/3 (ID nummer 13002). I tillegg ligger det en kullgroplokalitet samt et jernvinneanlegg like øst for planområdet (ID nummer 70847 og 22757).


Det ble påvist 3 kullgroper innenfor planområdet, se vedlagt rapport. Kullgropene er alle automatisk fredete kulturminner jmfør kulturminneloven § 4. b og c. I tillegg vil vi understreke at alle automatisk fredete kulturminner har en sikringssone på minimum 5 meter utenfor dets synlige ytterkant jmføre § 6 i samme lov. Fylkeskommunene har myndighet til å utvide denne grensen dersom vi mener det er behov for det. Dette kan vi komme tilbake til.

Utviklingsavdelingen kjenner kun til plangrensen for byggeområdet, og vi kan derfor først uttale oss mer spesifisert når det foreligger kartskisser av selve infrastrukturen for planområdet, dvs. hvor eventuelle hyttetomter og veinett skal ligge innenfor området. Vi ber om at utbygger tar kontakt med oss før saken kommer til offentlig ettersyn, for å diskutere hvor en eventuelt utbygging kan utføres innenfor planområdet. Kulturminnevernets krav er at enkeltminner ikke skal bli liggende inne i et byggeområde slik at de kan bli skadet. Målet er å bevare sammenhengende områder med kulturminner. Dersom det er nødvendig for å få til en utbygging, kan det søkes om dispensasjon fra kulturminneloven for de kulturminnene som vil bli berørt. Dette bør vi derfor diskutere i et møte.

I forbindelse med registreringen og etterarbeid ble det totalt brukt 14 timer. Faktura på kr 8120,- (14 timer à kr 580,-) vil bli sendt fra regnskapsseksjonen snarest.

Med hilsen


Inger Liv Gøytil Lundø
kulturvernleder


Siv Anita Lundø
arkeolog

POST ADRESSERES TIL AVDELINGEN - IKKE TIL ENKELTPERSONER

Postadresse
BUSKERUD FYLKESKOMMUNE
Fylkeshuset
N-3020 Drammen

Besøksadresse
Hauges gate 89
E-postadresse
Postmottak@bfk.no

Telefon
32 80 85 00
Internett
www.bfk.no

Telefaks
32808676

Bankkonto
2200.07.13523
Foretaksregistre
NO 964 951 373

Vår dato
23.09.2005

Vår referanse
05/00503-5

Vedlegg:

1 Rapport kulturminneregistrering

Kopi til:

Fylkesmannen i Buskerud

Kulturhistorisk museum, Universitetet i Oslo

Ål kommune

Postboks 1604, 3007 DRAMMEN

Postboks 6762 St.Olavspl., 0130 OSLO

Torget 1, 3570 ÅL

Lisbeth Kaas Ambrosen Utviklingsavdelingen

**RAPPORT FRA KULTURMINNEREGISTRERING AV
 UTMARKSOMRÅDE VED KNUTSTØLHOVDA I ÅI KOMMUNE**

Fylke	Buskerud
Kommune	Ål
Gårdsnr., Gård	63/1 og 67/1
Saksnr	05/00503-3714.
Saken gjelder	Varsel om oppstart av reguleringsarbeid for Knutstølvovda
Kartblad	Øk-kart: BO 063-5-1, BO 064
Utført av	Vanja Tørhaug, Utviklingsavdelingen, Buskerud fylkeskommune
Utført dato	08.09.05



1:50 000

Formål og bakgrunn for undersøkelsen

I forbindelse med varsel om reguleringsarbeid ved Knutstølvovda - Leveldåsen i Ål kommune ble det foretatt en arkeologisk registrering av planområdet. Formålet med

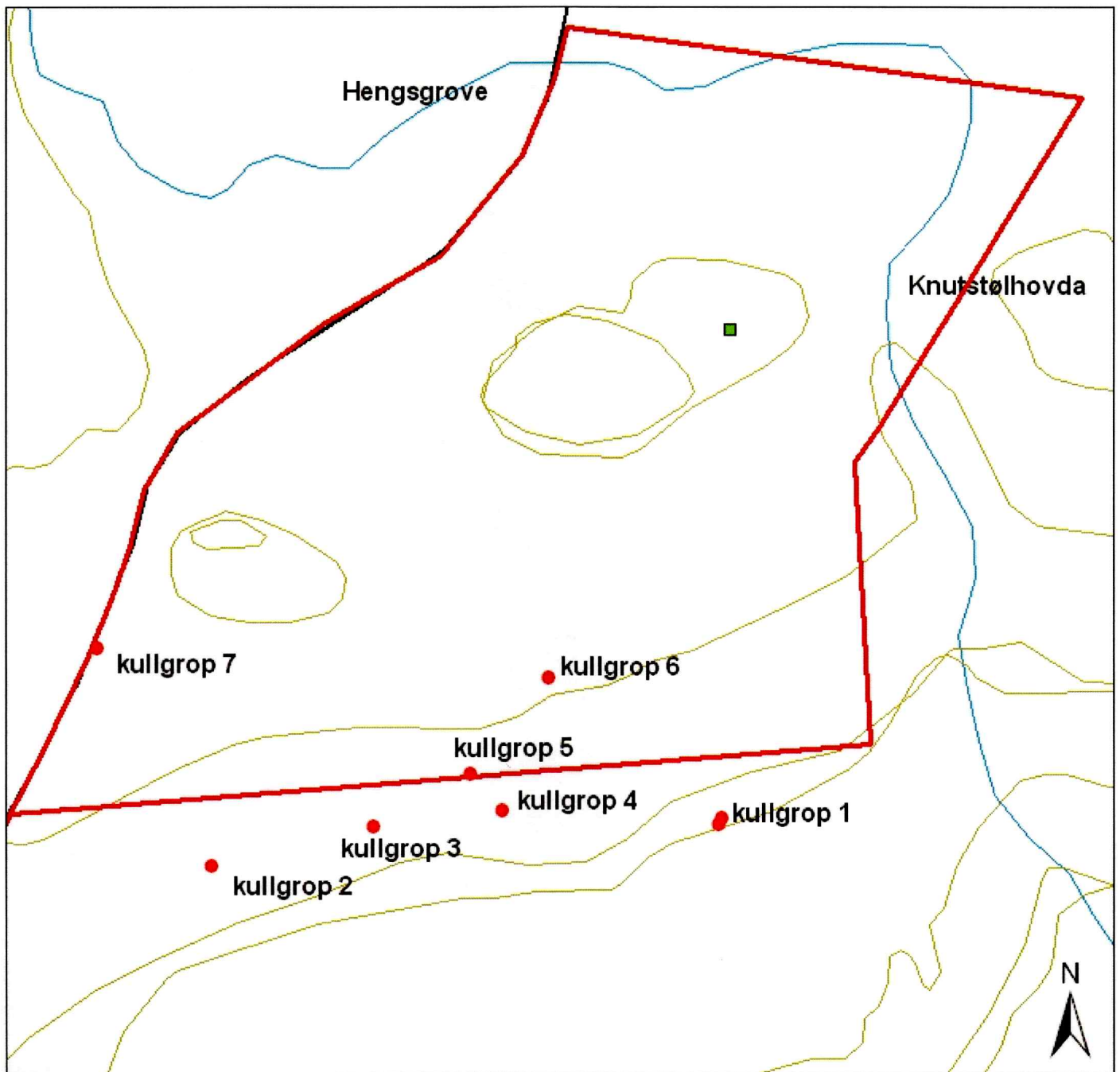
denne undersøkelsen var å påvise og avklare forholdet til automatisk fredede kulturminner.

Tidsbruk og bemanning

Undersøkelsen ble foretatt av Vanja Tørhaug. Det ble brukt 10 timer i felt, inkludert kjøring og 4 timer til for- og etterarbeid, til sammen 14 timer.

Områdebeskrivelse

Planområdet ligger vest for Knutstølhovda i utmark, ca 980 moh. Området avgrenses i nord og øst av bekken, Hengsgrovi og i vest av Vatsvegen. Terrenget er småkuppert og største del av området ligger i en sørvendt helling. Her er det stedvis blokkrikt og mye stein i grunnen. I nord flater området ut og terrenget er myrlendt og mer åpent. Vegetasjonen domineres av bjørkeskog med innslag av brisk.



Tidligere arkeologiske registreringer

Innenfor planområdet er det registrert automatisk fredete kulturminner. I søndre del av planområdet finnes det en kullgroplokalitet på g/bnr 71/3 (ID nummer 13002). I tillegg finnes det ytterligere kullgroplokaliteter og jernvinneanlegg i nærheten av planområdet.

Registrering av automatisk fredete kulturminner

Det ble sett etter synlige kulturminner på overflaten innenfor planområdet. Det ble her lett spesielt etter kullgroper og jernvinneanlegg. Det ble funnet tre kullgroper innenfor området i sør (kullgrop 5, 6 og 7) og fire kullgroper 20-30 m sør for planområdet (kullgrop 1, 2, 3 og 4). Kullgropene ligger i bjørkeskogen nord for en myr.

Kullgrop 5

Kullgrop 5 ligger på en skogsflate lengst sør i planområdet nord for ei myr. Terrenget heller svakt mot sør. Bunnformen til gropa er rektangulær og det er et 5 cm kullag i bunnen.

Diameter: Ytre mål: 5,5 m (NV-SØ) 4 m (NØ-SV) Indre mål: 3,7 m (NV-SØ) 3 m (NØ-SV)	Koordinater: X 467817 Y 6731201
Dybde: 0,6 m	

Kullgrop 6

Kullgrop 6 ligger sør i planområdet i en sørvendt helling. Gropa er liten med rektangulær bunnform. Den har ingen synlige valler og det er bevart et tynt kullag i bunnen av gropa.

Diameter: Indre mål: 3 m (N-S) 2 m (Ø-V)	Koordinater: X 467843 Y 6731233
Dybde: 0,6 m	

Kullgrop 7

Kullgrop 7 ligger sørvest i planområdet, ca 10 m øst for Vatsvegen. Terrenget heller svakt mot øst. Gropa er liten med rektangulær bunnform. Den har ingen synlige valler og det er bevart et tynt kullag i bunnen av gropa.

Diameter: Indre mål: 3 m (Ø-V) 2 m (N-S)	Koordinater: X 467693 Y 6731243
Dybde: 0,5 m	

Nyere tids kulturminner

Det ble ikke registrert noen nyere tids kulturminner innenfor planområdet.



Figur: Foto av kullgrop 7. Sett mot vest.

Drammen, 13.09.05
Vanja Tørhaug