



Ål kommune

Torget 1
3570 ÅL

ARKIV

UNIVERSITETETS KULTURHISTORISKE MUSEER	
Universitetet i Oslo	
Saksb. 660	Kopi
03 SEPT. 2004	
Ark.: 0615-44	
Saksnr. 04/9095	Dok.nr.: 1

Del av "Vest for Kinnhovdun", gnr 44 / 15S og 55 / 12 - rapport fra kulturminneregistrering

Ovennevnte planområde er nå arkeologisk registrert. Det ble ikke funnet automatisk fredete kulturminner. Derimot ble det registrert 2 kulturminner fra nyere tid, begge innenfor området til tomt 2. Funnene ble målt inn med håndholdt GPS og plassering ble inntegnet på kart med plangrense. Funnene (tuftene) er verdt å ta vare på for ettertiden. Her kan det være ønskelig at hytta blir plassert et stykke fra disse tuftene, men likevel innenfor grensa til tomt to.

Vi minner om at dersom det framkommer automatisk fredete kulturminner i forbindelse med anleggsarbeid eller annen virksomhet i planområdet, må arbeidet straks stanses og utviklingsavdelingen i fylkeskommunen varsles, jmf. kulturminneloven §8, 2.

I forbindelse med registreringen ble det totalt brukt 12 arbeidstimer, hvorav 7,5 timer til registrering inkl. kjøretid og 4,5 timer til for og etterarbeid. Faktura på kr. 6.480,- (12 timer a kr 540,-) vil bli sendt fra regnskapsseksjonen snarest.

Med hilsen


Åse Klundelien e f
fylkeskultursjef


Inger Liv Gøyvil Lund
Kulturvernleder

Vedlegg:

1 Arkeologisk rapport med kart

Kopi til:

Buskerud kommunerevisjon Postboks 4197, 3005 DRAMMEN

Fylkesmannen i Buskerud Postboks 1604, 3007 DRAMMEN

Magne Nilsen her,

Kopi med vedlegg til:

Universitetet i Oslo UKM Pb 6762 St. Olavs plass, 0164 OSLO

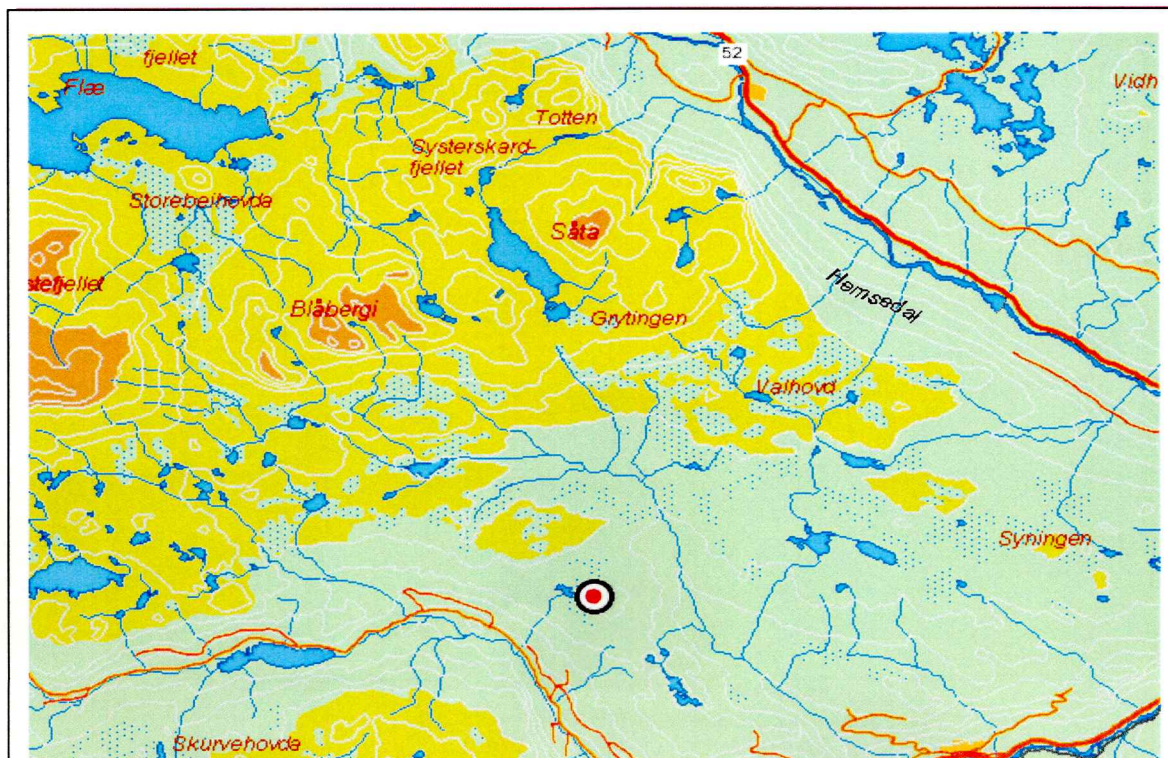
POST ADRESSERES TIL AVDELINGEN - IKKE TIL ENKELTPERSONER

RAPPORT FRA KULTURMINNEREGISTRERING

Fylke	Buskerud
Kommune	Ål
Gnr/Bnr, Navn	44/15S og 55/12
Saksnr	03/02758-4 714
Gjelder	Arkeologisk registrering i forbindelse med del av reguleringsplan for et område vest for Kinnhovdun.
Kartreferanse	M-711-kart: 1616 III Ål ØK-kart: BP 063-5-2
Utført dato	22.07.04
Utført av	Mariann Hopen, Buskerud fylkeskommune, Utviklingsavdelingen
Vedlegg	Utsnitt av M-711-kart Utsnitt av ØK-kart Kartutsnitt med plangrense og funn inntegnet



LANGEMYRI ÅL



Formål og bakgrunn for undersøkelse

I forbindelse med høring og uttalelse til del av reguleringsplan for et område vest for Kinnhovdun i Ål ble det foretatt en arkeologisk registrering av det aktuelle området. Formålet for befaringen var å undersøke om det eksisterer automatisk fredede kulturminner i området. Kartutsnittet viser områdetsbeliggenhet.

Tidsbruk og bemanning

Registreringen ble foretatt 18.06.04 og 22.07.04 av Mariann Hopen. Arbeidet ble oppgitt den 18.06 grunnet meget ugunstig vær i form av haglstorm og mye nedbør. Det ble brukt 2 timer til forarbeid, 7,5 timer i felt medregnet kjøretid og 2,5 timer til etterarbeid. Til sammen 12 timer.

Tidligere arkeologiske registreringer

Det er ikke tidligere registrert automatisk fredete kulturminner i planområdet. Øst og sør for Hovdestølen som ligger omkring 500 m sørøst for området er det registrert i alt fire kullgroper

Topografi

Området ligger rundt Langemyri vest for Kinnhovdun mellom 925 og 990 meter over havet. Nord og nordøst for de eldste husa på Langemyri er det dyrka mark. Sør og sørvest for veien som går inn i området er de fleste hyttene og det er også her de nye tomtene er planlagt, utenom to som ligger nord for veien. Landskapet heller hovedsakelig ned mot vest og avgrenses mot myr nederst i bakken. Området er bevokst med blandingsskog, lyng og vier. Det har en del synlig stein, mindre koller med små myrområder innimellom.

Metode

Kulturminneregistreringen ble utført med overflatesøk etter synlige kulturminner med tilhørende prøvestikk med jordbor i markoverflata for å bekrefte eller avkrefte mulige slike.

Registreringene

Det ble ikke funnet noen automatisk fredete kulturminner i planområdet. Derimot ble det registrert 2 kulturminner fra nyere tid, begge innenfor området til tomt 2. Funnene ble målt inn med håndholdt GPS og plassering ble inntegnet på kart med plangrense.

Arkeologisk lokalitet, id.nr.: 89063

X 1: Tuft

Ligger 11 m nordøst for sentrum (merkestikka) av tomt 2. Er kun 2 x 2 m i utstrekning og bygd av stein. Maksimal høyde er 0,15 m. Er muligens en liten tuft men kan også være et ildsted som har ligget i en større tuft som ikke er synlig lenger. Ligger i ei vestvendt skråning i glissen bjørkeskog. Skogen rundt de to tuftene som er funnet er mer glissen en den som ligger bare 10 m lenger nord og sør for funnene. Samtidig er også skogsbunnen her dominert av gras i stedet for lyng som vokser ellers i denne skråninga. Skogen heller ikke så tett på tomt to som på de tilgrensende tomtene. Dette tyder på at området akkurat rundt tuftene har blitt ryddet en gang i tiden

Koordinater
X: 6729987
Y: 0475320

X 2: Tuft

Ligger 13 m øst for X 1 og vestnordvest for hytte på tomt nr. 44/52. Er meget overgrodd. Består av ei synlig 7 m lang rekke med stein i vest. Maksimal høyde 0.3m. Strekker seg 7 m lenger opp i bakken i form av stein som er helt overgrodd. Er orientert øst-vest.

Koordinater
X: 6729981
Y: 0475326

Konklusjon

Kulturminnene som ble funnet er fra nyere tid og er dermed ikke automatisk fredete. Funnene er likevel verdt å ta vare på for ettertiden da de er en del av kulturlandskapet som ble skapt av at folk i tidligere tider ryddet plasser i utmarka. Her kan det være ønskelig at hytta blir plassert et stykke fra disse tuftene, men allikevel innenfor grensa til tomt to. Det ble ikke funnet noen automatisk fredete kulturminner.

Gol 19.08.04

Mariann Hopen



0/31

BP 063-5-2

(ØRNEDOKKI)

6730

R2 (Kullgropp)
R3 (Kullgropp)

A1 (Kullgropp)

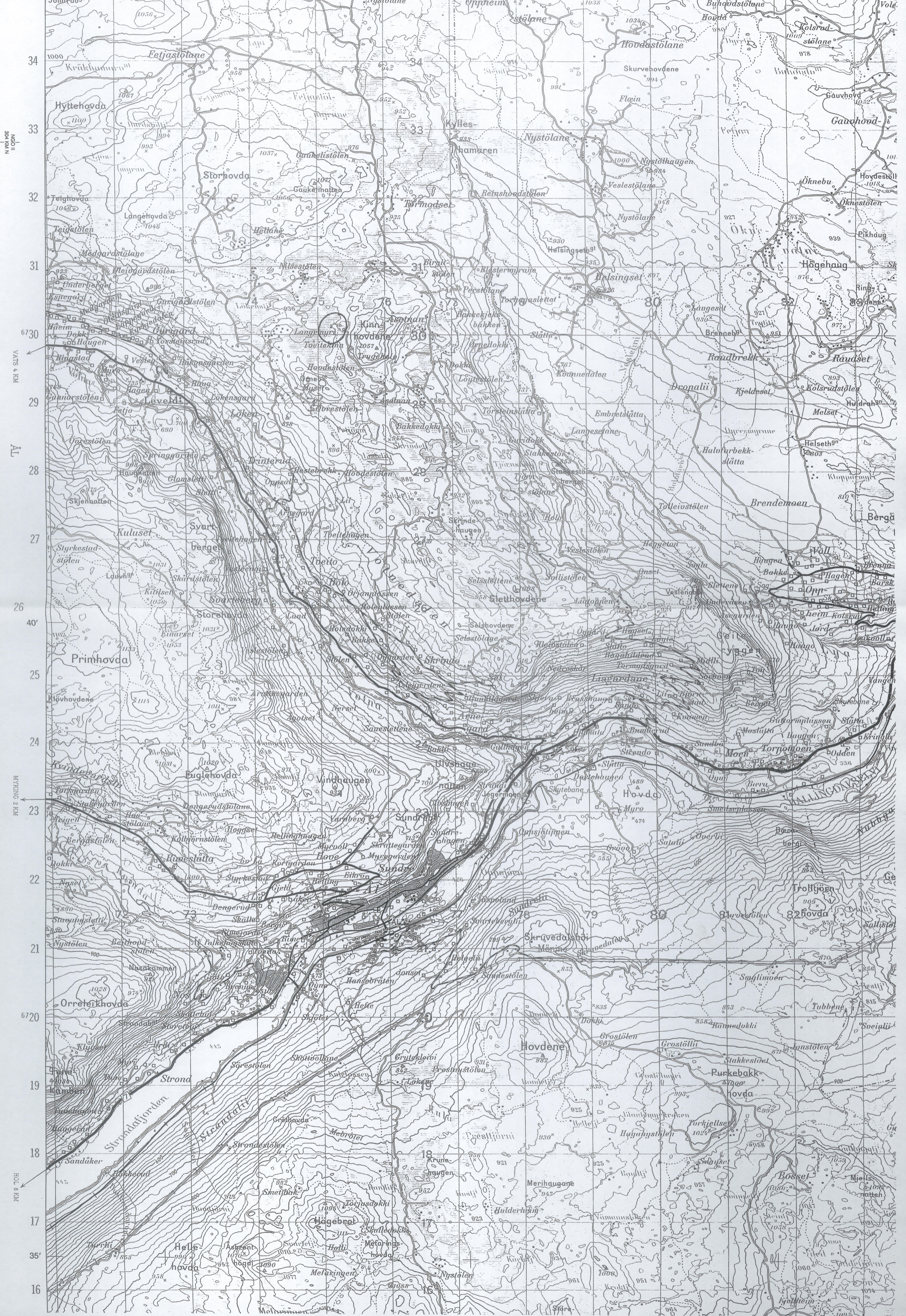
(R1, R2, R3
se reg. N. 49)

A4 (Kullgropp)
(H6)

BP 63-5-2

6729

8°28'05" 72 30' 73 74 75 76 77 35' 78 79 480 81 40' 82 83



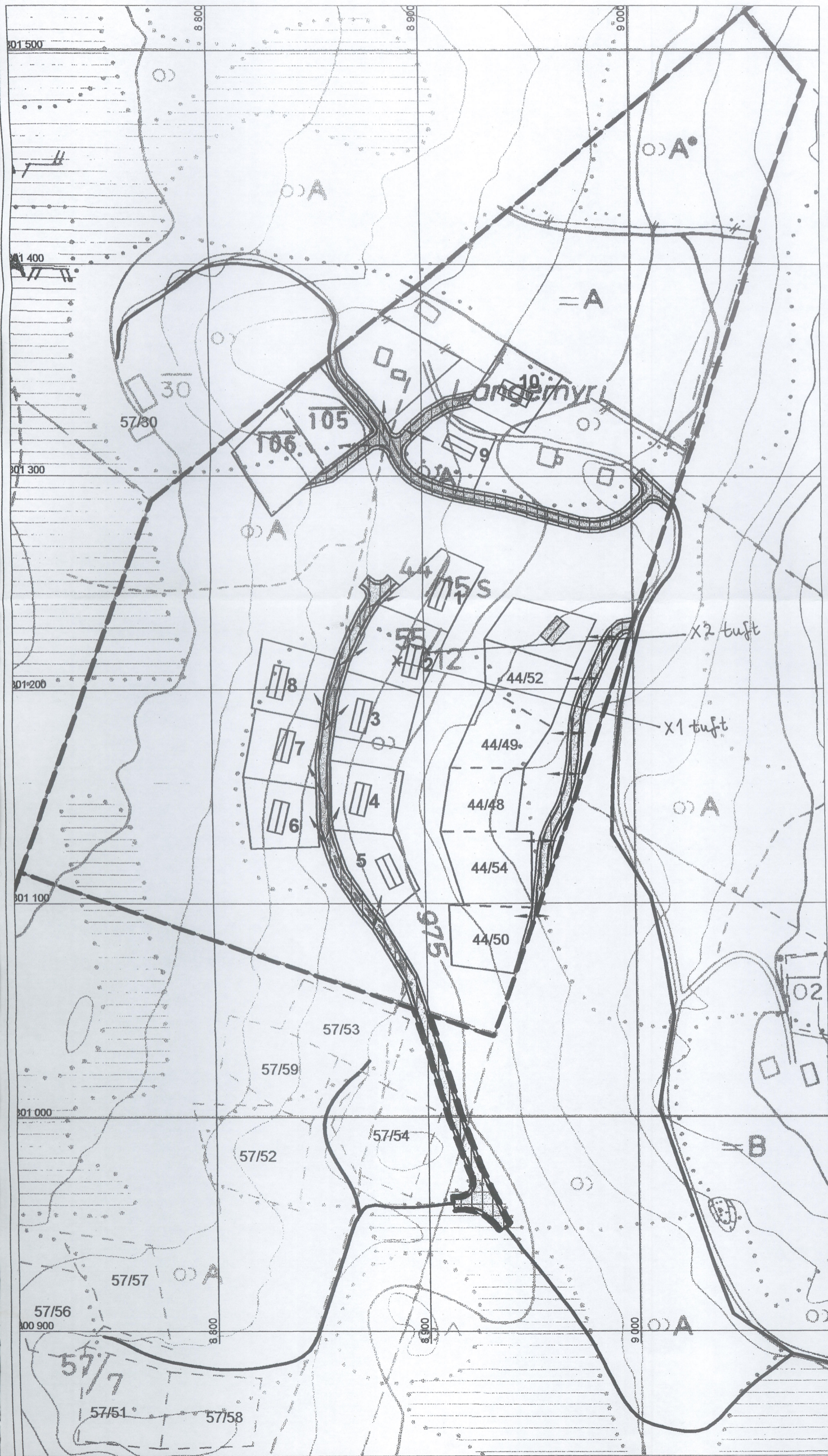
N 1:50000

VÅTS 4 KM

ÅL

MÅNEN 2 KM

HOL 8 KM



- byggeskikken og eksisterende bebyggelse.
- 3.1.8. Fasadene skal ha ein enhetlig karakter og materialer. Bygningens ytterflater og hovedsak skal det nyttast torvtak til og materialvalg ved søknad om byggeskikken.
- 3.1.9. Maksimal høgde på synleg del av bygninga skal ikkje overstige 10 meter.
- 3.1.10. Det skal opparbeidast 2 parkeringsplassar i området.
- 3.1.11. Ny bebyggelse i området skal tilknyttast eksisterende eller ny kablar skal leggjast i bakken (straum).

§4

LANDBRUKSOMRÅDE

4.1 I områdene er det berre tillatt å sette opp bygninga.

§5

SPESIALOMRÅDE

5.1 **Privat kjøreveg**
 Dei ulike vegane i området er adkomst for vert opparbeida i 3 meters breidde med 0,5 meter kvar side.

Tegnforklaring

PLAN OG BYGNINGSLOVENS § 2

- BYGGEOMRÅDER (PBL §25, 1.ledd nr.1)**
- Fritidsboliger
- LANDBRUKSOMRÅDER (PBL §25, 1.ledd nr.2)**
- Landbruk
- SPESIALOMRÅDER (PBL §25, 1.ledd nr.6)**
- Privat veg

REGULERINGSPLAN MED TILHØRENDE BESTEMMELSER

Gnr 44 bnr 15 (S) og gnr 55 bnr 12 (del av reguleringsplan "vest for Kinnhovdun")

REVISJONER

SAKSBEHANDLING ETTER PLAN- OG BYGNINGSLOVEN

1. Gangs behandling i fast utvalg for plansaker
- Utlegging til offentlig ettersyn fratil.....
2. Gangs behandling i fast utvalg for plansaker

KOMMUNESTYRETS VEDTAK:

PLANEN UTARBEIDET AV: **D&C ARKITEKTUR AS**
 SIVILARKITEKTER MNAL

Gamlevn. 6,
 3550 GOL.
 Tlf 320 29 930
 Fax 320 29 921