



Vår saksbehandler
Else Høyer Tangen, tlf 32 80 86 62

Vår dato
14.09.2005

Deres dato
01.07.2005

Vår referanse
05/00407-4
714.

Deres referanse

Hallingdal Hyttetjeneste as

3579 TORPO

KULTURHISTORISK MUSEUM Universitetet i Oslo	
Saksb.	20 SEPT. 2005
Ark:	0619-19
Saksnr.	05/17472
Dok.nr.:	1

Område H 9 Primhovda i Ål kommune - Rapport fra kulturminneregistreringer

Overnevnte planområde er nå arkeologisk registrert. Det ble ikke funnet automatisk fredete kulturminner.

Ved Håplassen finnes det fire store rydningsrøysler og to steingjerder, som er nyere tids kulturminner. Røysene og det lengste steingjerdet (NV-SØ orientert) er avtegnet på ØK-kartet. Det andre steingjerdet (Ø-V orientert) ligger i tett skog, i området mellom røys 3 og 4.

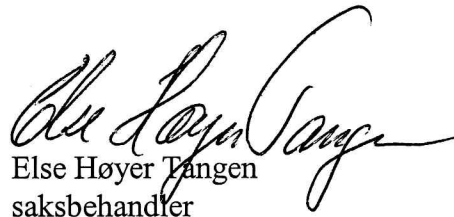
Vi ber om at det tas hensyn til disse, og har ellers ingen merknader til planen.

Vi minner likevel om at dersom det framkommer automatisk fredete kulturminner i forbindelse med anleggsarbeid eller annen virksomhet i planområdet, må arbeidet straks stanses og utviklingsavdelingen i fylkeskommunen varsles, jmf. kulturminneloven §8, 2.

I forbindelse med registreringen ble det totalt brukt 11 arbeidstimer, inkl. kjøring, for- og etterarbeid. Faktura på til sammen kr 6.380,- (11 timer a kr 580,-) vil bli sendt fra regnskapsseksjonen snarest.

Med hilsen


Kjersti Bævre Hulbakk e f
konst. fylkeskultursjef


Else Høyer Tangen
saksbehandler

Vedlegg:

1 Arkeologisk rapport

Kopi til:

Buskerud Kommunerevisjon IKS

DBC arkitektur as

Fylkesmannen i Buskerud

Kulturhistorisk museum, Universitetet i Oslo

Ål kommune

Postboks 4197, 3005 DRAMMEN

Gamleveien 6, 3550 GOL

Postboks 1604, 3007 DRAMMEN

Postboks 6762 St.Olavspl., 0130 OSLO

Torget 1, 3570 ÅL

Lisbeth Kaas Ambrosen Utviklingsavdelingen

POST ADRESSERES TIL AVDELINGEN - IKKE TIL ENKELTPERSONER

Postadresse
BUSKERUD FYLKESKOMMUNE
Fylkeshuset
N-3020 Drammen

Besøksadresse
Hauges gate 89
E-postadresse
Postmottak@bfk.no

Telefon
32 80 85 00
Internett
www.bfk.no

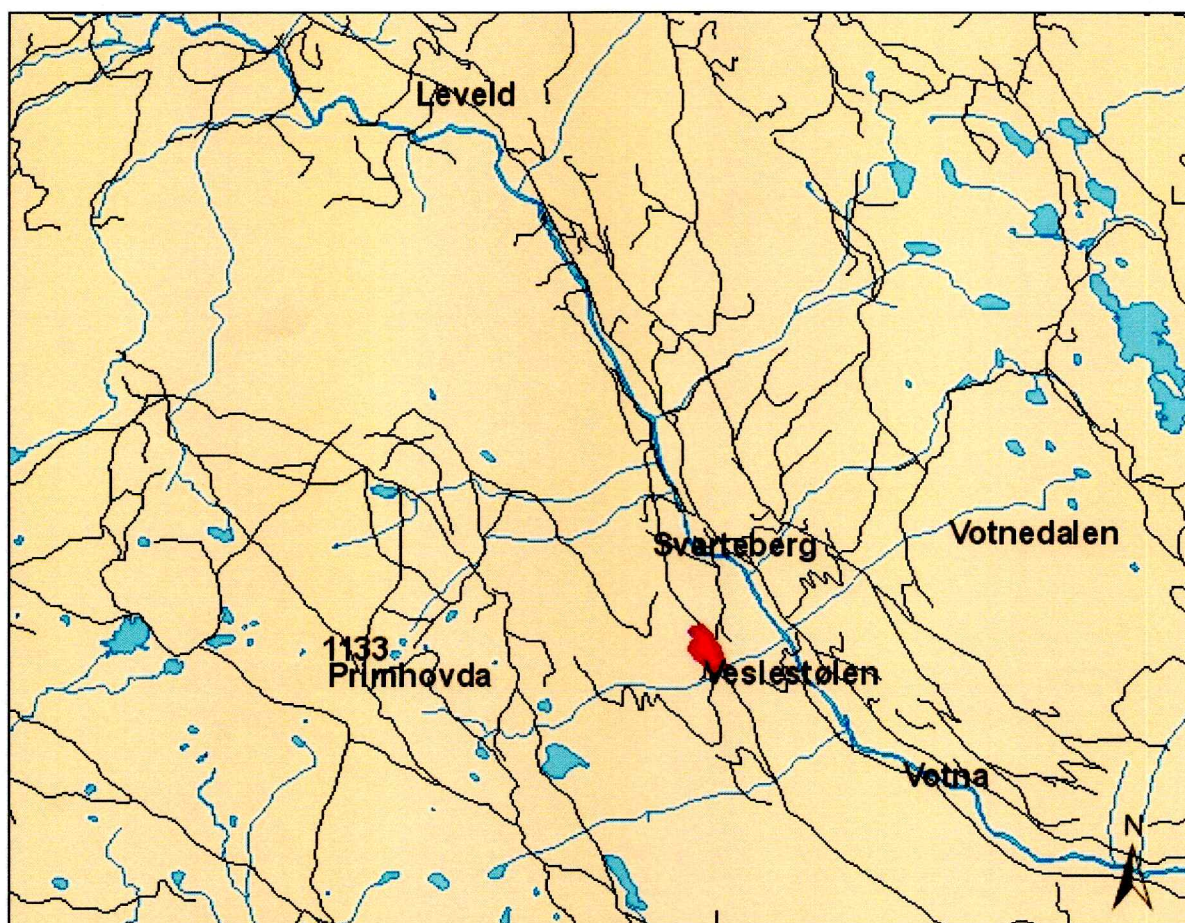
Telefaks
32808676

Bankkonto
2200.07.13523
Foretaksregistre
NO 964 951 373

Vedlegg til: 05/00407-4

RAPPORT FRA KULTURMINNEREGISTRERING AV OMRÅDET H9, PRIMHOVDA I ÅI KOMMUNE

Fylke	Buskerud
Kommune	Ål
Gårdsnr., Gård	19/2
Saksnr	05/00407-2 - 714.
Saken gjelder	Reguleringsplan for Primhovda, området H9
Kartblad	Øk-kart: BP 62-5-1
Utført av	Vanja Tørhaug, Utviklingsavdelingen, Buskerud fylkeskommune
Utført dato	12.07.2005



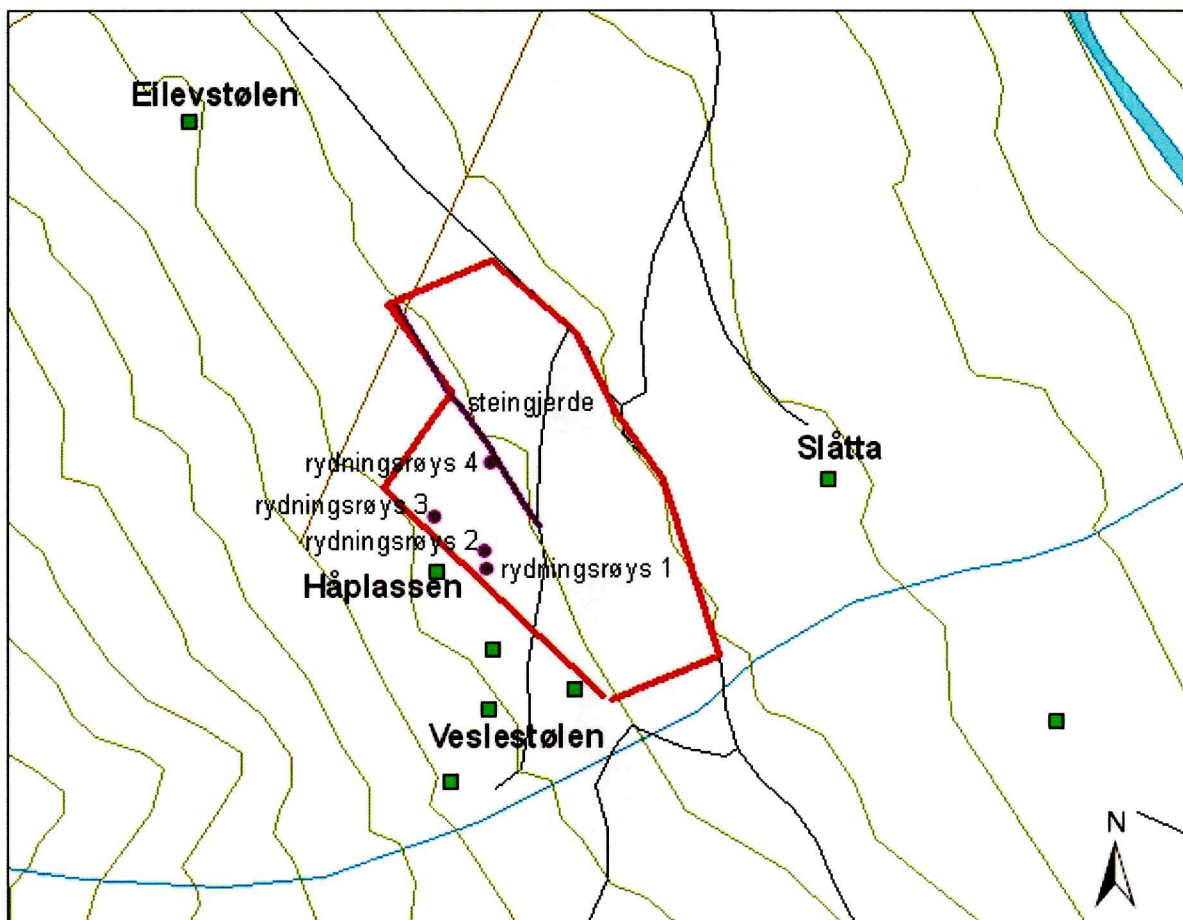
1:50 000

Formål og bakgrunn for undersøkelsen

I forbindelse med en reguleringsplan for Primhovda, området H9, i Ål kommune ble det foretatt en arkeologisk registrering av planområdet. Formålet med denne undersøkelsen var å påvise og avklare forholdet til automatisk fredede kulturminner.

Tidsbruk og bemanning

Undersøkelsen ble foretatt av Vanja Tørhaug. Det ble brukt 8 timer i felt, inkludert kjøring og 3 timer til etterarbeid, til sammen 11 timer.



1:5 000

Områdebeskrivelse

Planområdet ligger i Votnedalen sør for Svarteberg skisenter ca. 660 moh. Terrenget er variert og tildels kupert og bratt med helling mot øst. Området omfatter både tett skog, beite-/ slåttemark ved Håplassen og åpent terreng. Stedvis er det mye stein løsblokker i grunnen.

Registrering av automatisk fredete kulturminner

Det ble sett etter synlige kulturminner på overflaten, men ingen automatisk fredete kulturminner ble registrert i området.

Nyere tids kulturminner

Ved Håplassen finnes det fire store rydningsrøys og to steingjerder. Røysene og det lengste steingjerdet (NV-SØ orientert) er avtegnet på ØK-kartet. Det andre steingjerdet (Ø-V orientert) ligger i tett skog, i området mellom røys 3 og 4.

Rydningsrøys 1 ligger på toppen av en åsrygg i beite-/slåttemark. Røysa er rund og består av mellomstore og små stein som er ryddet inn mot en stor jordfast stein.

Diameter: 2 m (Ø-V) 2 m (N-S)	Koordinater: X 474473 Y 6725438
H: 0,5 m	

Rydningrøys 2 ligger ca 10 m N for røys 1 i bratt helling. Den er stor og har avlang form. Røysa er bygd opp med stor stein i bunn og små stein i toppen.

Diameter: 10 m (ØNØ-VSV) 4 m (NV-SØ)	Koordinater: X 474471 Y 6725449
-----------------------------------------	------------------------------------

Rydningrøys 3 ligger i en bratt østvendt helling, ca 50 m N for NØ hjørne av en låve. Den er stor og har avlang form. Røysa er bygd opp med stor stein i bunn og små stein i toppen.

Diameter: 15 m (NV-SØ) 4 m (Ø-V)	Koordinater: X 474438 Y 6725471
-------------------------------------	------------------------------------

Rydningrøys 4 ligger inntil steingjerde i skogen ved Håplassen. Røysa har stor utstrekning og er vanskelig å avgrense, da det og er ryddet mye stein også i utkanten av røysa i NV. Den består av stor og mellomstor stein.

Bredde: 7 m (Ø-V)	Koordinater: X 474475 Y 6725508
-------------------	------------------------------------

Drammen, 15.08.08.
Vanja Tørhaug