



Hemsedal kommune

3560 HEMSEDAL

ARKIV

KULTURHISTORISK MUSEUM Universitetet i Oslo	
Saksb. 4160	Kopi 28 SEPT. 2005
Ark.: 0678-61	Dok.nr.: 1

Hødn - gnr 61 bnr 13 i Hemsedal - plan for nydyrking - Rapport fra kulturminneregistrering


Ovennevnte planområde er nå arkeologisk registrert. Det ble ikke funnet automatisk fredete kulturminner. Vi har derfor ingen merknader til planen.

Vi minner likevel om at dersom det framkommer automatisk fredete kulturminner i forbindelse med anleggsarbeid eller annen virksomhet i planområdet, må arbeidet straks stanses og utviklingsavdelingen i fylkeskommunen varsles, jmf. kulturminneloven §8, 2.

I forbindelse med registreringen ble det totalt brukt 10,5 arbeidstimer, inkl. kjøring, for- og etterarbeid. Faktura på til sammen kr 6.090,- (10,5 timer a kr 580,-) vil bli sendt fra regnskapsseksjonen snarest.

Med hilsen

Kjersti Bærug Hulbakk e f (S)
konst. fylkeskultursjef


Else Høyer Tangen
saksbehandler

Vedlegg:

1 Arkeologisk rapport

Kopi til:

Buskerud Kommunerevisjon IKS
Fylkesmannen i Buskerud

Kulturhistorisk museum, Universitetet i Oslo

Postboks 4197, 3005 DRAMMEN

Postboks 1604, 3007 DRAMMEN

Postboks 6762 St.Olavspl., 0130 OSLO

Lisbeth Kaas Ambrosen Utviklingsavdelingen

POST ADRESSERES TIL AVDELINGEN - IKKE TIL ENKELTPERSONER

Postadresse
BUSKERUD FYLKESKOMMUNE
Fylkeshuset
N-3020 Drammen

Besøksadresse
Hauges gate 89
E-postadresse
Postmottak@bfk.no

Telefon
32 80 85 00
Internett
www.bfk.no

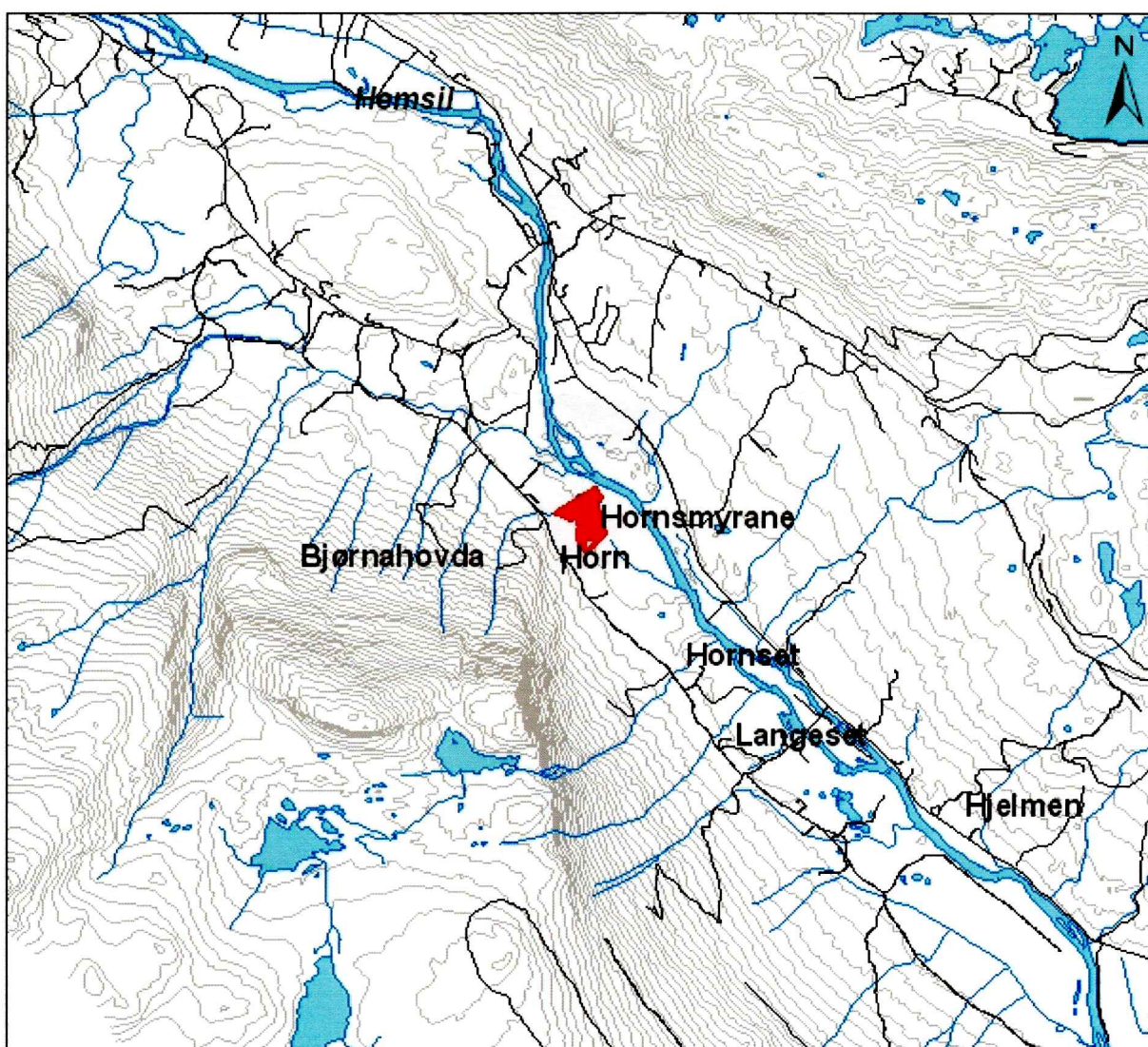
Telefaks
32808676

Bankkonto
2200.07.13523
Foretaksregister
NO 964 951 373

Vedlegg til: 03/03022-6

RAPPORT FRA KULTURMINNEREGISTRERING I HORNET I HEMSEDAL KOMMUNE

Fylke	Buskerud
Kommune	Hemsedal
Gårdsnr., Gård	61/13
Saksnr	03/03022-4, 650.710
Saken gjelder	Plan for nydyrking
Kartblad	Øk-kart: BQ 066-5-1
Utført av	Vanja Tørhaug, Utviklingsavdelingen, Buskerud fylkeskommune
Utført dato	09.09.05



1:50 000

Formål og bakgrunn for undersøkelsen

I forbindelse med en søknad om godkjenning av plan for nydyrking på Nørdre Hødn i Hornet i Hemsedal kommune ble det foretatt en arkeologisk registrering av planområdet. Formålet med denne undersøkelsen var å påvise og avklare forholdet til automatisk fredede kulturminner.

Tidsbruk og bemanning

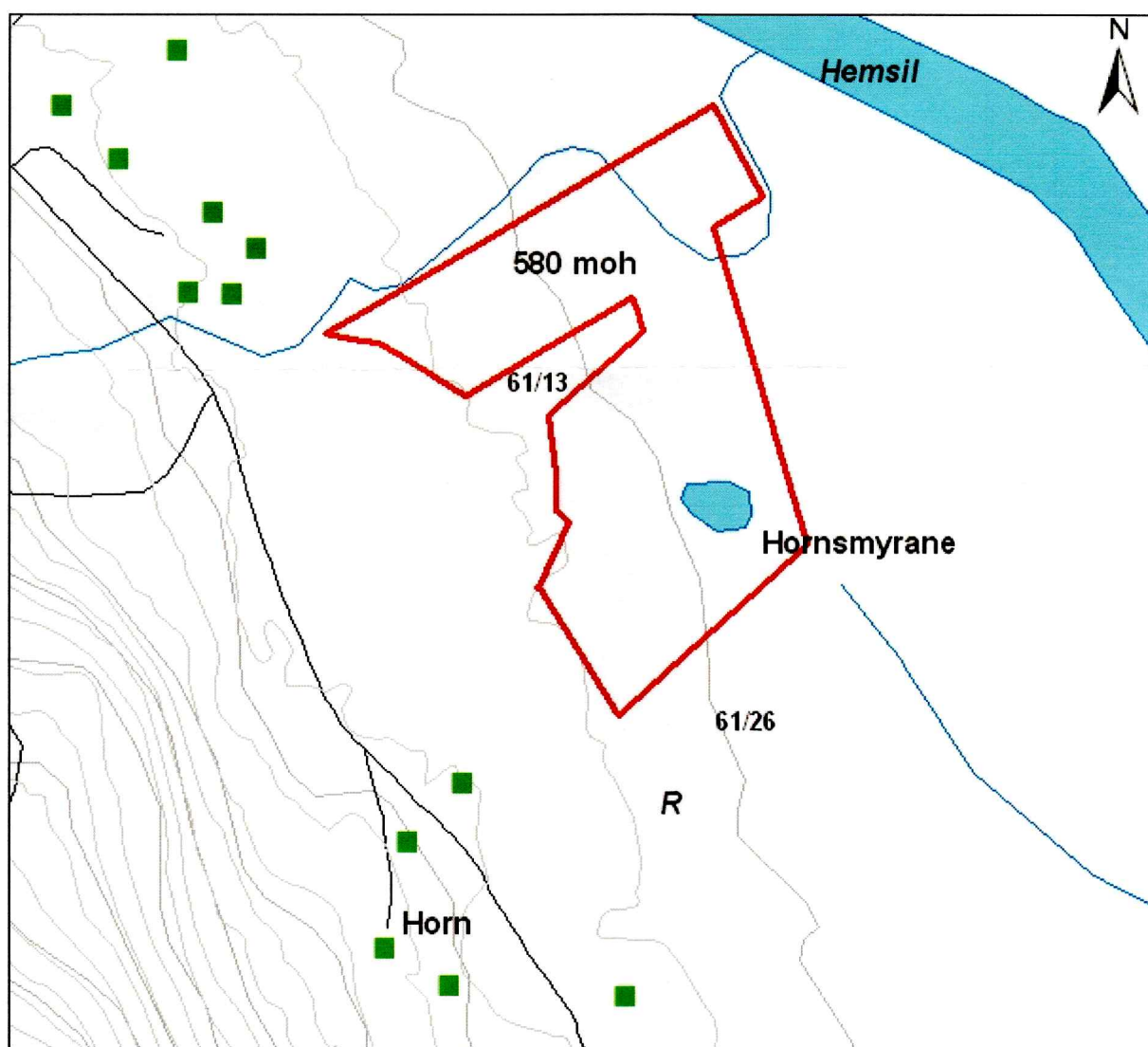
Undersøkelsen ble foretatt av Vanja Tørhaug. Det ble brukt 7,5 timer i felt, inkludert kjøring og 3 timer til for- og etterarbeid, til sammen 10,5 timer.

Områdebeskrivelse

Planområdet ligger på Hornsmyrane i Hornet, ca 580 moh, vest for elva Hemsil. Hoveddelen av området ligger i myr og er fuktig. Det ligger et tjern sørøst i området og en bekk går gjennom deler av området i nordøst. Det er noen tørrere flater med skog i kanten av myra.

Tidligere arkeologiske registreringer

Innenfor planområdet er det ikke tidligere registrert kulturminner, men i nærområdet er det registrert både kullgroper, et jernvinnenanlegg og fangstgroper, hvorav blant annet en kullgrop på eiendommen 61/13 vest for planområdet og et jernvinneanlegg på eiendommen 61/26 ca 100 m sørvest for planområdet.



Registrering av automatisk fredete kulturminner

Det ble ikke registrert noen synlige kulturminner innenfor planområdet.

1:5 000

Drammen, 19.09.06.
Vanja Tørhaug