



Vår saksbehandler
Ellen Anne Pedersen, tlf 32808593

Vår dato
05.11.2007

Vår referanse
03/02422-107
713.

Deres dato

Deres referanse

Riksantikvaren

Postboks 8196 Dep
0034 OSLO

ARKIV

KULTURHISTORISK MUSEUM Universitetet i Oslo	
Saksb. W9U	Kopi - 9 NOV. 2007
Ark: 0617 - 48	
Saksnr. 07/13181	Dok.nr.: 1

Lars og Per Olav Roe - gnr 48 bnr 112,113 - Gol kommune - hyttetomter ved Lauvset - reguleringsplan - søknad om dispensasjon fra kulturminneloven § 8, 4. ledd - 2 kullgroper - utvidet registrering

Tiltak: Lars Roe og Per Olav Roe har søkt Gol kommune om dispensasjon fra reguleringsplan for bygging på hyttetomtene gnr 48 bnr 112 og gnr 48 bnr 113 i heimeskog, nedenfor Lauvsetstølene stølslag i Gol kommune.

Tiltakshavere: Lars Roe, Nordre Øygardsveg, 3550 Gol og Per Olav Roe, Nordre Øygardsveg, 3550 Gol

Grunneiere: sm.

Tiltaket: De to tomtene ble i 1964 fradelt fra Høgehaug Pershusskog gnr 48/34 i forbindelse med eiendomsoverdragelse. Søknadene gjelder ønske om å oppføre en hytte på hver tomt.

Planstatus for området: Hyttetomtene ligger innenfor LNF 4-område (der spredt hyttebygging kan tillates) på kommuneplan for Gol kommune 2001-2010.

Fylkeskommunens kontakt med tiltaket: Søknaden ble sendt til Buskerud fylkeskommune våren 2007. I vår uttalelse, datert 15. april 2007 ble det stilt krav om en befaring av området, og det ble bedt om uttalefrist til 15. august 2007. Denne ble bevilget av Gol kommune i brev av 2. mai 2007.

Området ble befart den 8. juni 2007 av Ellen Anne Pedersen fra Buskerud fylkeskommune og Lil Gustafson, Kulturhistorisk Museum, Universitetet i Oslo. To kullgroper ble registrert. Grunneier ble raskt informert om funnene. En rapport ble skrevet 1. august 2007, og fylkeskommunen kontaktet Riksantikvaren og Kulturhistorisk Museum pr telefon angående en utvidet registrering av de to kullgropene (Id-111424/-1,-2). Begge instanser samtykket, og fylkeskommunen meddelte dette til Gol kommune i brev av 5. august 2007. Samtidig ble det opplyst at den utvidete registreringen skulle finne sted i august/september og fylkeskommunen ba om utvidet uttalefrist til 1. oktober 2007. I fornyet kontakt med Gol kommune har fylkeskommunen bedt om ny uttalefrist til 27. november 2007.

POST ADRESSERES TIL AVDELINGEN - IKKE TIL ENKELTPERSONER

Postadresse
BUSKERUD FYLKESKOMMUNE
Fylkeshuset
N-3020 Drammen

Besøksadresse
Hauges gate 89
E-postadresse
Postmottak@bfk.no

Telefon
32 80 85 00
Internett
www.bfk.no

Telefaks
32808676

Bankkonto
2200.07.13523
Foretaksregistre
NO 964 951 373

Vår dato
05.11.2007

Vår referanse
03/02422-107

Utvidet registrering: Den utvidete registreringen ble utført den 10. september, og rapporten ble oversendt til fylkeskommunen den 17. september.

Dokumentasjon: De to kullgropene K1 og K2 ble undersøkt i henhold til Kulturhistorisk museums mal for dokumentasjon av kullgroper, jfr. rapport v/ Vanja Tørhaug, se vedlegg. Kullgropene ble ryddet for løskvist og småbusker og fotografert, og tegnet i plan og profil i målestokk 1:50 og 1:20. En stor gran med "skjørt" av tørre kvister gjorde dokumentasjonen av kullgrop 2 besværlig. En rute på 40 x 40 cm ble åpnet i bunnen av begge gropene. En side i prøverutene ble tegnet i 1:20. Det ble tatt ut kullprøver fra begge groper. Kullgropene er innført i Askeladden (Id-111424/-1,-2).

Landskap: Lauvsetstølane ligger ca 13 kilometer NNV for Gol sentrum, og ca 4 km opp i østre dalside ovenfor Rv 52 og elva Heimsil. Her er et stort, nærmest sammenhengende område med støler og hyttebebyggelse, mellom 840 og 1000 m o h., fra Lauvsetstølane i vest til Syningen og Skutusehovda i øst. Området er et kupert morenelandskap med høyderygger, små og store langstrakte myrdrag, bekker og små tjern og vann. Vegetasjonen veksler mellom mørk granskog, lysere partier med myr og glissen vegetasjons og uregelmessige dyrkede flater mellom høyderygger.

Tomtene ligger side om side på en høyderygg som skråner jevnt mot dyrket mark på Lauvset gnr 15/15 i NNØ, mindre bratt mot gårdsveien inn til Lauvset i ØSØ, og steilt bratt bergvegg mot veien til Skutuset i SSV. Tomtene preges av velvoksen og tett granskog, også i den steile skråningen. Tomtene grenser til et gjerde mot gnr 15/15 i NNØ, og i nordvesthjørnet av den vestre tomten 48/112 ender gjerdet i en liten grenserøys.

De to tomtene 48/112,113 er skilt ut fra Høgehaug Perhusskog (48/34) og Plasseskogen (48/30) av Løstegård gnr 48. Lauvsetstølen er del av Jegleim gnr 15. Både Jegleim og Løstegård ligger nede i bygda, på vestsiden av Heimsil. Begge disse gårder er nevnt i skriftelige kilder første gang i 1657, men ingen av brukene og stølene i åssiden ved Lauvset- stølane er nevnt før langt senere (O. Rygh: Norske Gaardnavne, bind 5).

Automatisk fredete kulturminner:

Ca 130 m V for tomtene gnr 48/112,113 har fylkeskommunen tidligere registrert to kullgroper. I nærområdet ellers fins en fangstgrav (Id-29756), og opplysninger om jernframstillingsanlegg (Id-29077, 49810 og 74990), jf også Hallingdalsprosjektets G 44-46).

Fylkeskommunens tilråding:

Vi tilrår at det gis dispensasjon etter kulturminneloven § 8, 4. ledd for de to kullgropene Id 111424/-1, -2 med vilkår om arkeologisk undersøkelse.

Med hilsen

Ase Klundalen

Inger liv Gøytil Lund e f
Kulturvernleder

Ellen Anne Pedersen

Ellen Anne Pedersen
arkeolog

Vedlegg:

- 1 Rapport fra befarings
- 2 Rapport fra utvidet registrering

Vår dato
05.11.2007

Vår referanse
03/02422-107

Kopi til:

Kulturhistorisk museum, Universitetet i Oslo Postboks 6762 St.Olavspl., 0130 OSLO

Vedlegg 1 / Tilhører
Sak: 07/13181-1



BUSKERUD FYLKESKOMMUNE

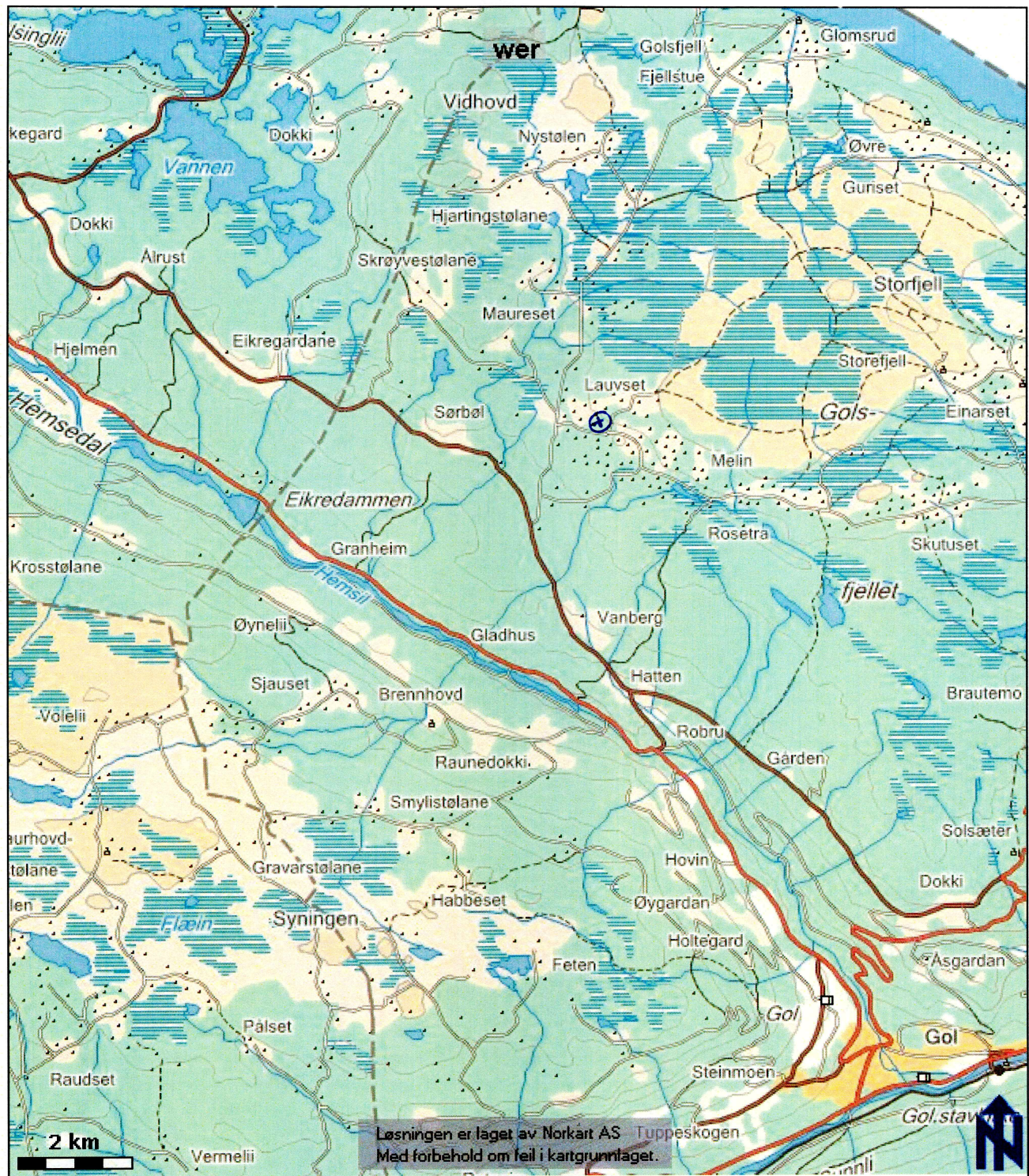
KULTURHISTORISK REGISTRERING

Gol kommune

**Terjebu og
Mariehaug v/ Lauvsetstølane**

GBNR.: 48/112, 113

SAKSNR: 03/2422-87,88



Hallingkart

Målestokk 1:100 000

Utskriftsdato 07.11.2007

Karttype Regulerings-/

⊗ Id-111424/1,2

RAPPORT FRA KULTURHISTORISK BEFARING/REGISTRERING

Kommune:	Gol		
Gardsnavn:	Terjebu og Mariehaug av Høgehaug Pershusskog (Løstegård)		
Gardsnummer:	48		
Bruksnummer:	112, 113 utskilt fra 34		
Kartreferanse	ØK: BS 065-5-1, M711 1616 I		
Tiltakshaver:	Lars Roe og Per Olav Roe		
Adresse:	Nordre Øygardsveg, 3550 Gol		
Navn på sak:	Søknad om dispensasjon fra krav om reguleringsplan for hyttetomt		
Saksnummer:	03/02422-88 og 03/02422-87		
Prosjektnummer:			
Registrering utført:	8. juni 2007	Ved:	E.A. Pedersen, L. Gustafson
Rapport utført:	1. aug. 2007	Ved	E.A. Pedersen
Autom. fredete kulturminner i området:	2 kullgroper K1, K2	Registreringsnummer Id-111424/-1,-2	
Nyere tids kulturminner i området:			
Fotodokumentasjon:			
Faglige konklusjoner:			
<input type="checkbox"/> Planen er <u>ikke</u> i konflikt med kulturminner.			
Automatisk fredete kulturminner		Nyere tids kulturminner	
<input checked="" type="checkbox"/>	Planen er i konflikt	<input type="checkbox"/>	Planen er i konflikt
<input type="checkbox"/>	Ingen synlige, potensiale under bakken	<input type="checkbox"/>	Ikke påvist til nå, nærmere arkivsjekk påkreves
<input type="checkbox"/>	Ikke vurdert	<input type="checkbox"/>	Ikke vurdert
Videre saksgang (for saksbehandler):			
Registreringar		Merknader	
<input type="checkbox"/>	Videre reg. ikke nødvendig	<input type="checkbox"/>	Ingen merknad
<input checked="" type="checkbox"/>	Videre reg. nødvendig	<input type="checkbox"/>	Tilrår spesialområde
<input type="checkbox"/>	Reg. fullført	<input type="checkbox"/>	Tilrår dispensasjon
<input type="checkbox"/>		<input type="checkbox"/>	Foreløpig uavklart
Merknader:	Bør dokumenteres ved utvidet registrering		

BAKGRUNN FOR PLANEN:

To tomter, 48/112 og 48/113, ble i 1964 fradelt av Høgehaug Pershusskog gnr 48/34 i forbindelse med eiendomsoverdragelse. Søknadene gjelder ønske om å oppføre en hytte på hver tomt.

Det var ikke kjent automatisk fredete kulturminner innenfor tomtene, men i nærområdet er det registrert flere lokaliteter med helt eller delvis forsvunne kulturminner, bla a en dyregrav og flere jernframstillingsplasser. Det var derfor ønskelig å befare området hvor tomtene ligger. Befaringen ble foretatt i forbindelse med andre oppdrag i distriktet.

OMRÅDET

Lauvsetstølane ligger ca 13 kilometer NNV for Gol sentrum, og ca 4 km opp i østre dalside ovenfor Rv 52 og elva Heimsil. Her er et stort, nærmest sammenhengende område med støler og hyttebebyggelse, mellom 840 og 1000 m o h., fra Lauvsetstølane i vest til Syningen og Skutusehovda i øst. Området er et kupert morenelandskap med høyderygger, små og store langstrakte myrdrag, bekker og små tjern og vann. Vegetasjonen veksler mellom mørk granskog, lysere partier med myr og glissen vegetasjons og uregelmessige dyrkede flater mellom høyderygger.

Tomtene ligger side om side på en høyderygg som skråner jevnt mot dyrket mark på Lauvset gnr 15/15 i NNØ, mindre bratt mot gårdsveien inn til Lauvset i ØSØ, og steilt bratt bergvegg mot veien til Skutuset i SSV. Tomtene preges av velvoksen og tett granskog, også i den steile skråningen.

Tomtene grenser til et gjerde mot gnr 15/15 i NNØ, og i nordvesthjørnet av den vestre tomten 48/112 ender gjerdet i en liten grenserøys.

Ca 130 m V for tomtene gnr 48/112,113 har fylkeskommunen tidligere registrert to kullgroper (##sjekk når). I nærområdet ellers fins en fangstgrav (Id-29756), og opplysninger om jernframstillingsanlegg (Id-29077, 49810 og 74990), jf også Hallingdalsprosjektets G 44-46).

De to tomtene 48/112,113 er skilt ut fra Høgehaug Perhusskog (48/34) og Plasseskogen (48/30) av Løstegård gnr 48. Lauvsetstølen er del av Jegleim gnr 15. Både Jegleim og Løstegård ligger nede i bygda, på vestsiden av Heimsil. Begge disse gårder er nevnt i skriftelige kilder første gang i 1657, men ingen av brukene og stølene i åssiden ved Lauvsetstølane er nevnt før langt senere (O. Rygh: Norske Gaardnavne, bind 5).

BEFARINGEN

DELTAGERE OG TIDSROM

Befaringen ble utført den 8. juni 2007 av Ellen Anne Pedersen, Buskerud fylkeskommune og Lil Gustafson, Kulturhistorisk museum, Universitetet i Oslo, på vei mellom andre oppdrag i Buskerud. Befaringen tok 1 time.

BEFARINGENS RESULTAT

Flaten mellom grensegjerdet og brattkanten i SSV ble gjennomløst. To kullgroper ble funnet. Begge kullgroper er innmålt ut fra grenserøysa i nordvestre hjørne av tomt 112, med speilkompass 400 grader (gon) og ”meterskritt”.

Kullgrop 1 lå 14-15 meterskritt 181^o SSØ for grenserøys (se kart). Gropen har oval bunn. Indre mål 1,20 x 0,80 m, dybde ca 0,40 m. Vollene er noe diffuse. Gropen ligger på høyderyggens flate, på grensen mellom hogstfelt i N og stående skog i S.

Kullgrop 2 ble innmålt ved først å gå 40 meterskritt fra grenserøysa i 136^o ØSØ retning langs gjerdet, og derfra 18 meterskritt i 226^o SSV retning. Denne kullgropen er stor og rund med kraftig voll. Indre mål ca 2-2,5 m, dybde 0,75 m. Den ble merket med rødt-hvitt bånd.

KONKLUSJON

De to kullgropene bør måles inn med GPS for å legges inn i databasen Askeladden og dokumenteres på enkelt vis i henhold til KHM's mal, dvs kullgropene bør fotograferes, tegnes i plan og profil, og det bør graves et prøvestikk 40 x 40 cm i hver av dem, hvor jordprofilen dokumenteres og det tas ut prøver av kull til 14C-datering fra kullag i bunnen. Dette bør kunne gjøres som en utvidet registrering samtidig med andre oppdrag i området.

DRAMMEN 01.08.2007

.....
Ellen Anne Pedersen

Arkeolog / Saksbehandler

Vedlegg:

- M711-kart 1616 IV og 1616 I utsnitt
- ØK-kart med kullgropene inntegnet

RAPPORT FRA UTVIDET REGISTRERING AV TO KULLGROPER (Id-111424/-1,-2) VED LAUVSETSTØLANE I GOL KOMMUNE

Fylke	Buskerud
Kommune	Gol
Gårdsnur., Gård	48, Terjebu og Mariehaug av Høgehaug
Saksnr	03/02422-88 og 03/02422-87
Saken gjelder	Reguleringsplan for hyttetomt
Kartblad	Øk-kart: BS 065-5-1, M711 1616 I
Utført av	Vanja Tørhaug, Utviklingsavdelingen, Buskerud fylkeskommune
Utført dato	10.09.2007

Bakgrunn for undersøkelsen

I forbindelse med en søknad om dispensasjon fra krav om reguleringsplan for to hyttetomter ved Lauvsetstølane på tomtene 48/112 og 48/113 ble det ved en befaring foretatt av fylkeskommunen 8. juni 2007 registrert to kullgrop. På bakgrunn av dette ble det gitt en muntlig tillatelse fra Riksantikvaren til å utføre en utvidet registrering av kullgropene.

Deltagere og tidsrom

Den utvidete registrering ble utført av Vanja Tørhaug. Det ble brukt 5 timer i felt, inkludert kjøring og 2 timer til etterarbeid, til sammen 7 timer.

Området

Lauvsetstølane ligger ca 13 km NNV for Gol sentrum og 4 km opp i østre dalside i et stølsområde med hyttebebyggelse. Tomtene ligger ca 875 m o h. på en høyderygg som skråner jevnt mot dyrket mark på Lauvset gnr 15/15 i NNV. Tomtene grenser til et gjerde mot gnr 15/15 i NNØ, og i nordvesthjørnet av den vestre tomten 48/112 ender gjerdet i en liten grenserøys.

Registreringen

De to kullgropene som skulle undersøkes lå i skogen på høyderyggen. Gropene ble målt inn med GPS og dokumentert ved fotografering og tegning i plan og profil. Det ble gravd et prøvestikk i bunnen av hver kullgrop (0,4 x 0,4 m). Jordprofilen ble tegnet i profil, og en kullprøve til 14C-datering ble tatt ut av kullaget i bunnen av prøvestikket.

Kullgrop 1 lå i tett granskog ca 15 m SSØ for grenserøysa på grensen til hogstfelt N. Gropa er liten og har oval bunn. Den har ingen tydelige voller. Den måler 1,7 x 0,9 m og dybden er 0,4 m. Etter graving av prøvestikk er dybden av kullgropa til bunn av kullag 0,7 m. Jordprofilen viser et torv og utvaskingslag over et kullag. Dybden på profilen er 0,3 m og denne går ned til undergrunn som består av gul sand. Kullaget måler 0,1 m.



Figur1: Foto av kullgrop 1 mot SØ.



Figur2: Foto av profil av prøvestikk fra kullgrop 1, mot Ø.

Diameter: 2,2 m (Ø-V) 1,7 m (N-S)	Koordinater: X 4962686 Y 6739376
Dybde: 0,4 m (overflate) 0,7 m (bunn kullag)	

Det ble tatt ut en kullprøve i bunnen av prøvesticket inn mot profilbenk (N-S), i vestre halvdel av gropa.

Kullgrop 2 lå i tett granskog SØ for kullgrop 1. Gropa er stor og rund med kraftig voll. Ytre mål er 5 m (NV.SØ) x 4 (NØ-SV) m og indre mål er 3 x 3 m. Dybden er 0,75 m. Etter graving av prøvestikk er dybden av kullgropa til bunn av kullag 1,0 m. Jordprofilen viser et torv og utvaskingslag over et kullag. Dybden på profilen er 0,3 m og denne går ned til undergrunn som består av gul sand. Kullaget i bunn måler 10 cm. I profilen i nordre del av prøvesticket vises to kullag med et 5 cm sandlag mellom. Kullaget måler 5 cm. Det øverste kullaget er ikke synlig inn mot sentrum av profilen. Dette tyder på to faser.



Figur3: Foto av kullgrop 2 mot S.



Figur4: Foto av profil av prøvestikk fra kullgrop 2 som viser to kullag, mot NØ.

Diameter ytre: 5 m (NV-SØ) 4 m (NØ-SV) indre: 3 x 3 m	Koordinater: X 492686 Y 6739376
Dybde: 0,75 m (overflate) 1,0 m (bunn kullag)	

Det ble tatt ut en kullprøve i bunnen av NØ hjørne av prøvestikk, i østre halvdel av gropa.

Vedlegg

1. Plan og profiltegning av kullgrop 1. M 1:20
2. Plan og profiltegning av kullgrop 2. M 1: 50 og M 1:20.
3. Kullprøve 1 fra kullgrop 1.
4. Kullprøve 2 fra kullgrop 2.

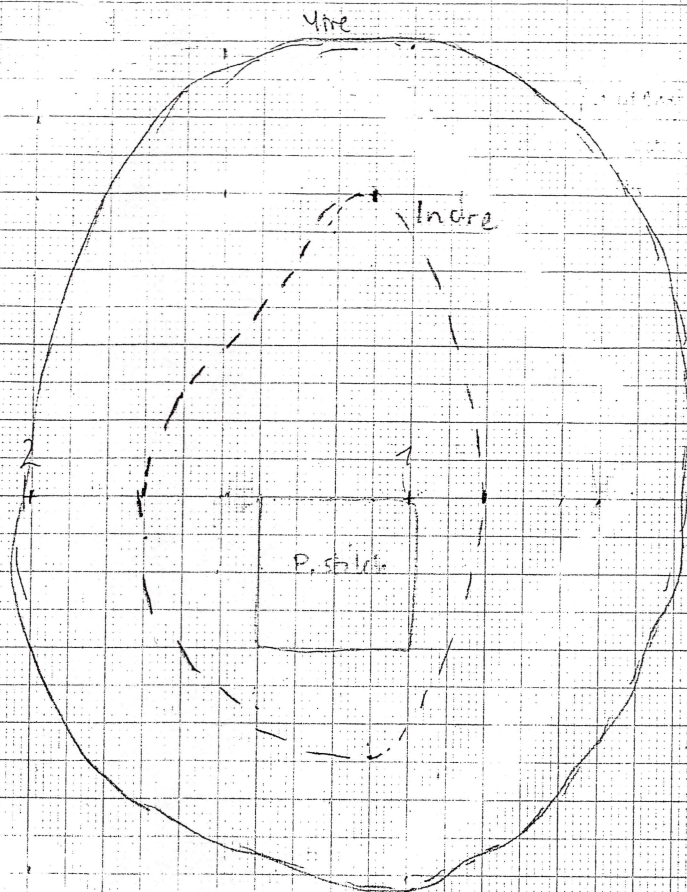
Drammen, 13.09.2007
Vanja Tørhaug

Kullagrop 1

N ←


M. 1:20

Plan



Profil

skogsoverflate



profil av prøvetakene
vestre del av kullag

Gnr 48/112, 113 Gol k, Buskerud

Kullagrop 1 Plan + profil


10/9 - 07

Tegnet av: V. Tørhaug

Lærset, Gol

Grøp 2

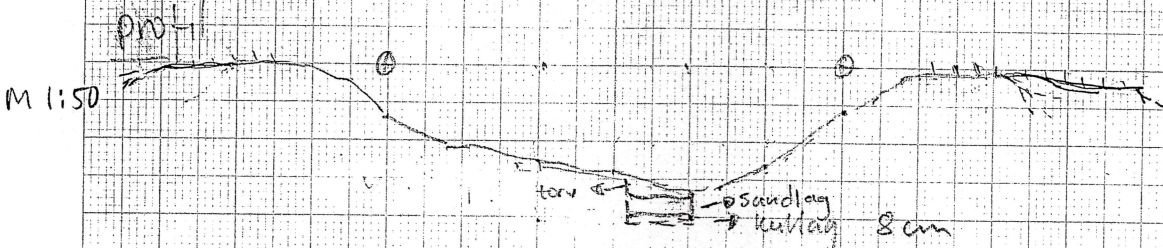
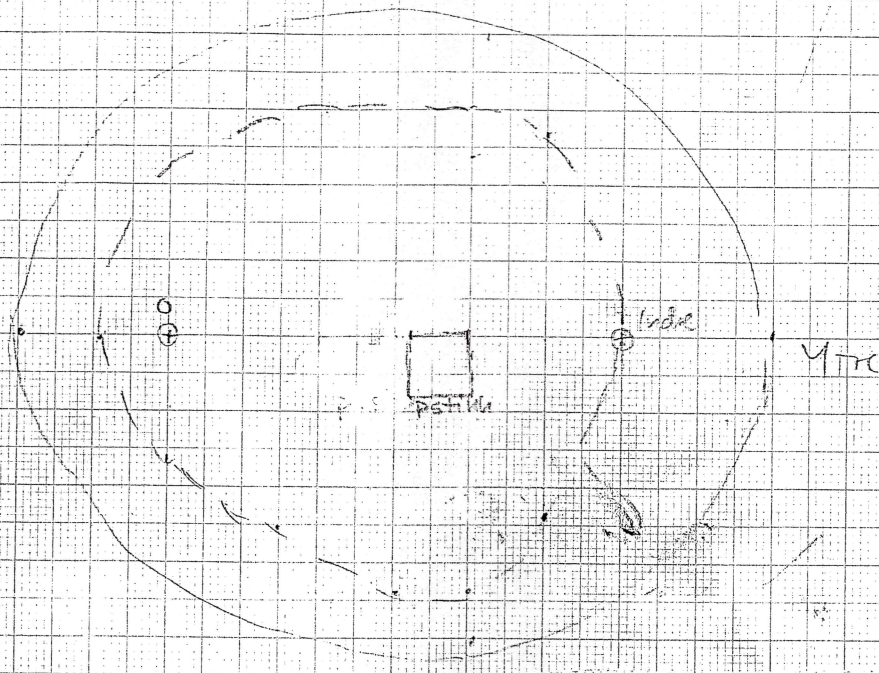
Gnr 48/112, 113 Gol K,
Buskerud fylke
Kullgrøp 2 Plan og profil
10/9 - 07




M 1:50

Plan

Tegnet av V. Tørrang

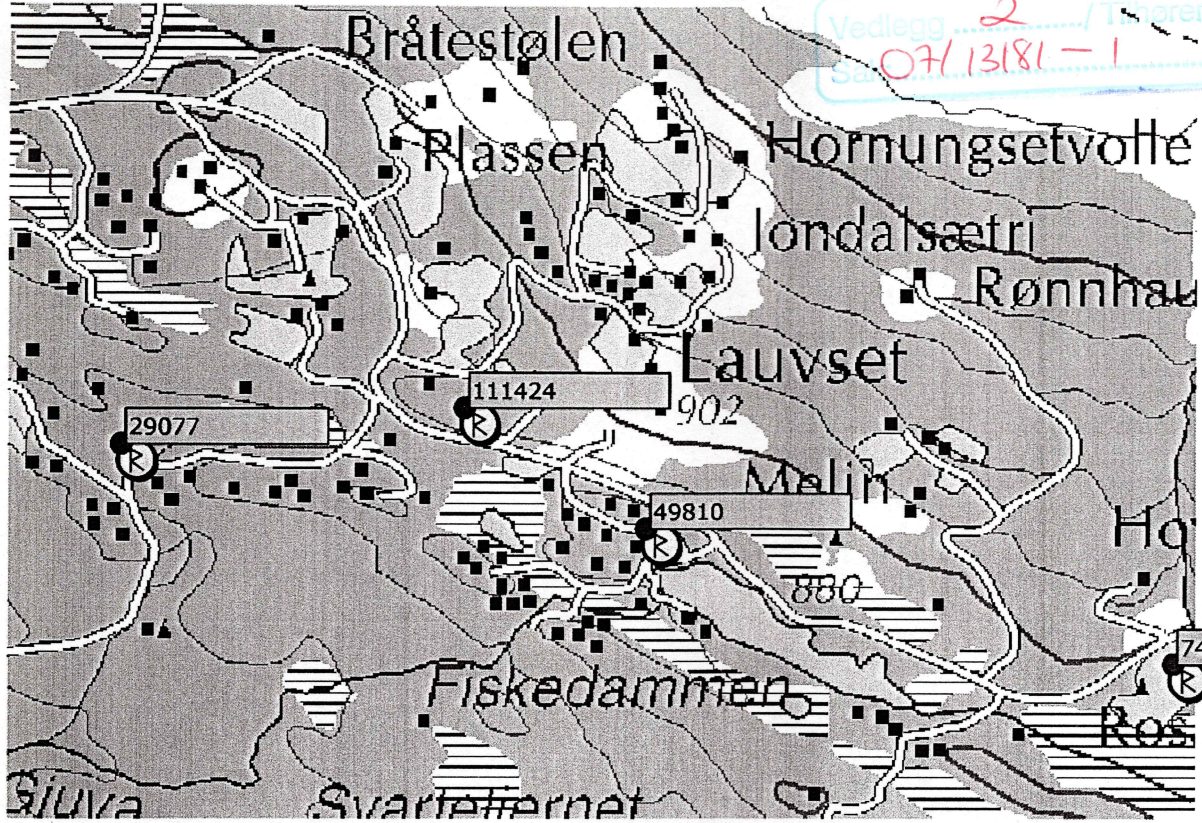


profil 1:20
av p. s. p. s. m. h.



1 nordre profil av parallellt søner
2 kullag. et 5 cm kullag over
sandlaget (se foto) og et i bunnen

Vedlegg 2 / Teoretisk
Sak 07/13181-1



- Kategori**
- ⌘ Arkeologisk minne
 - ⌘ Bygning
 - ⌘ Kirkested
 - ⌘ Teknisk/industriell
 - ≡ Uspesifisert

- Vernestatus**
- Automatisk fredet
 - Vedtaksfredet
 - Andre
 - Uavklart
 - Ingen vernestatus



187 m

Copyright: Riksantikvaren. Kartbakgrunn: Statens Kartverk/Ugland IT Group AS

07113181-1

Lokalitet - 111424 - Arkeologisk lokalitet - Kullfremstillingsanlegg -**Klassifisering****Kategori:** Arkeologisk lokalitet **Art:** Kullfremstillingsanlegg**Stedfesting****Fylke:** Buskerud **ØK-kart:** BS065-5-1
Kommune: Gol
Gårdsnavn: Løstegård
Museumsdistrikt: Kulturhistorisk museum, Oslo**Eiendomsopplysninger****Eiendom 1****Kommune:** Gol **Festenr:** 0
Gnr: 48 **Seksjonsnr:** 0
Bnr: 112
Bruksnavn: terjebu**Eiendom 2****Kommune:** Gol **Festenr:** 0
Gnr: 48 **Seksjonsnr:** 0
Bnr: 113
Bruksnavn: Mariehaug**Geometri****Koordinatsystem:** (23) UTM sone 33 (EUREF89/WGS84)
Nord: 6754979.7 **Øst:** 166363**Metadata på digital stedfesting:****Geometri datert:** 08.06.2007
Nøyaktighet (cm): 500**Oppretting og ansvar****Registrert****Dato:** 08.06.2007 **Ansvarlig etat:** Buskerud fylkeskommune
Utført av: Ellen Anne pedersen **Instans:**
Registreringstype: Dispensasjon fra kommuneplan**Kontrollert****Dato:** 14.07.2007 **Ansvarlig etat:** Buskerud fylkeskommune
Utført av: vanja Tørhaug **Instans:****Utfyllende opplysninger****Beskrivelse:**

To kullgroper ligger ca. 40 m. fra hverandre. En tydelig og en liten.

Terrengbeskrivelse:

Gropene ligger på toppen av høyderygg i et skogkledd område med steil bergvegg mot veien i syd

Orientering:

To kullgroper beliggende rett sysd-sydvest for grense mot gnr. 15 bnr 15, Lauvsetstølanen

Tilhørende enkeltminner

R 1 Kullgrop AUT

R 2 Kullgrop AUT

Tilstand registrert den 08.06.2007**Tilstand:** Intakt**Registrert dato:** 08.06.2007**Årsak:****Registrert av:** Ellen Anne Pedersen**Arealbruk:****Utførende instans:** Buskerud fylkeskommune**Oppdragsgiver:****Vernestatus for lokalitet****Vernetype:** Automatisk fredet**Vernedato:** 08.06.2007**Lovgrunnlag:** Kulturminneloven av 1978**Tinglystdato:****Paragraf:** 4**Sikringszone****Beskrivelse:****Sikringszone på:** 5 meter**Vernetype:** Automatisk fredet**Vernedato:** 08.06.2007**Lovgrunnlag:** KML**Paragraf:** 6**Enkeltminne - 111424-1 - Arkeologisk enkeltminne - Kullgrop -
Klassifisering****Kategori:** Arkeologisk enkeltminne**Art:** Kullgrop**Opprinnelig funksjon:** Industri, fremstilling, produksjon.**Hovedgruppe:** Sekundærnæringer**Status:****Stedfesting****Fylke:** Buskerud**Kommune:** Gol**Eiendomsopplysninger****Eiendom 1****Kommune:** Gol**Gnr:** 48**Festenr:** 0**Bnr:** 112**Seksjonsnr:** 0**Eiendom 2****Kommune:** Gol**Gnr:** 48**Festenr:** 0**Bnr:** 113**Seksjonsnr:** 0**Geometri****Koordinatsystem:** (23) UTM sone 33 (EUREF89/WGS84)**Nord:** 6754979.7**Øst:** 166363

Metadata på digital stedfesting:**Geometri datert:** 24.10.2007**Datering**

Datering:	Yngre jernalder - middelalder	Metode:	Typologisk
Eksakt datering:		Kvalitet:	Sannsynlig

Utfyllende opplysninger**Beskrivelse:**

Kullgrop med oval bunn med noe diffuse voller Lengde indre: 1,20 m Lengde: 1,70 m Bredde indre: 0,70 m Bredde ytre: 0,90 m Dybde: 0,40 m

Undersøkelser:

utvidet registrering i form av prøvestikk i bunn av gropa. Dokumentasjon: plan og profiltegning målestokk 1:20 C-14 tatt ut

Tilstand registrert den 08.06.2007

Tilstand:	Intakt	Registrert dato:	08.06.2007
Årsak:		Registrert av:	Ellen Anne Pedersen
Arealbruk:		Utførende instans:	Buskerud fylkeskommune
		Oppdragsgiver:	

Vernestatus for enkeltminne

Vernetype:	Automatisk fredet	Vernedato:	08.06.2007
Lovgrunnlag:	Kulturminneloven av 1978	Tinglystdato:	
Paragraf:	4		

Sikringssone

Beskrivelse:		Sikringssone på:	5 meter
Vernetype:	Automatisk fredet	Vernedato:	08.06.2007
Lovgrunnlag:	KML		
Paragraf:	6		

**Enkeltminne - 111424-2 - Arkeologisk enkeltminne - Kullgrop -
Klassifisering**

Kategori:	Arkeologisk enkeltminne	Art:	Kullgrop
Opprinnelig funksjon:	Industri, fremstilling, produksjon.		
Hovedgruppe:	Sekundærnæringer		
Status:			

Stedfesting

Fylke:	Buskerud
Kommune:	Gol

Eiendomsopplysninger**Eiendom 1**

Kommune:	Gol	Festenr:	0
Gnr:	48	Seksjonsnr:	0
Bnr:	112		

Eiendom 2

Kommune:	Gol	Festenr:	0
Gnr:	48	Seksjonsnr:	0
Bnr:	113		

Geometri**Koordinatsystem:** (23) UTM sone 33 (EUREF89/WGS84)**Nord:** 6754979.7 **Øst:** 166363**Metadata på digital stedfesting:**

Geometri datert:	24.10.2007
Nøyaktighet (cm):	500

Datering

Datering:	Yngre jernalder - middelalder	Metode:	Typologisk
Eksakt datering:		Kvalitet:	Sannsynlig

Utfyllende opplysninger**Beskrivelse:**

Kullgrop med sirkulær form markant voll og tydelig i terrenget. Diameter ytre: 5 x 4 m Diameter indre: 3 x 3 m Dybde: 0,75 m

Undersøkelser:

ytvidet registrering i form av prøvestikk Observasjoner: to adskilte kulllag med ca. 5 cm sandlag i mellom. Kulllaget i bunn har en tykkelse på 10 cm, det øverste 5 cm. C-14 tatt ut av eldste bruksfase. Dokumentasjon: plan og profiltegning Plan: 1.50 - Profil 1: 20.

Tilstand registrert den 08.06.2007

Tilstand:	Intakt	Registrert dato:	08.06.2007
Årsak:		Registrert av:	Ellen Anne Pedersen
Arealbruk:		Utførende instans:	Buskerud fylkeskommune
		Oppdragsgiver:	

Vernestatus for enkeltminne

Vernetype:	Automatisk fredet	Vernedato:	08.06.2007
Lovgrunnlag:	Kulturminneloven av 1978	Tinglystdato:	
Paragraf:	4		

Sikringssone

Beskrivelse:		Sikringssone på:	5 meter
Vernetype:	Automatisk fredet	Vernedato:	08.06.2007

Lovgrunnlag: KML

Paragraf: 6