



Gol kommune  
3550 GOL

ARKIV

UNIVERSITETETS KULTURHISTORISKE MUSEER	
Universitetet i Oslo	
Saksb. JMA	Kopi
- 6 SEPT. 2000	
Ark.: 0617-8	
Saksnr. 0014880	Dok.nr.: 1

**Svar på reguleringsplan for jernbaneoverganger Eikle, del av gnr/bnr 8/1, 8/3, 8/5, 8/23, 8/26, 8/58, 4000/1. Til utt. Kulturminneregistreringer utført.**

Ovennevnte planområde er befart. I tillegg er det flateavdekket med maskin i dyrket mark på Eikle søre, gnr. 8 / bnr. 3. På grunn av feil fra kulturavdelingens side ble kartgrunnlag fra et tidligere stadium av planprosessen lagt til grunn for valg av område for flateavdekking. Av denne årsak ble derfor sjaktene 1-3 lagt utenfor gjeldende reguleringsplanområde. Sjaktene 1-3 har en samlet lengde på ca. 135 meter og bredden er på ca. 2.5 meter. Dette gir et avdekket areal på ca. 320- 340 m2.


Det ble ikke funnet kulturminner fra forhistorisk eller nyere tid. Vi vil imidlertid gjøre oppmerksom på at dersom det under anleggsarbeidet skulle dukke opp fredete kulturminner, må arbeidet straks stanses og kulturavdelingen varsles jf. kulturminneloven § 8.2.

Det er brukt 19 arbeidstimer à kr 450,- i forbindelse med kulturminneregistrering av planen. Faktura for innbetaling på kr 8550,- blir sendt fra regnskapsseksjonen snarest.

Med hilsen

  
Sigurd Fjose e f  
seksjonsleder

  
Geir Helgen  
fylkeskonservator

  
Geir Noddeland Dyrnæs  
saksbehandler, kultur

Vedlegg:

- 1 Kart med inntegnet plangrense. Øk-blad: BT 063-5-1
- 2 Kart med inntegnet plangrense. Øk-blad: BT 063-5-3

Kopi til:  
Fylkesmannen i Buskerud Postboks 1604, 3007 DRAMMEN  
Fylkesrevisor Fylkeshuset, 3020 DRAMMEN  
Kari Wøien, her  
Kopi med vedlegg til:  
Kulturavdelingen, her  
Universitetet i Oslo UKM Pb 6762 St. Olavs plass, 0164 OSLO

POST ADRESSERES TIL AVDELINGEN - IKKE TIL ENKELTPERSONER

Postadresse  
BUSKERUD FYLKESKOMMUNE  
Fylkeshuset  
N-3020 Drammen

Besøksadresse  
Hauges gate 89  
E-postadresse

Telefon  
32 80 85 00

Telefaks  
32808676

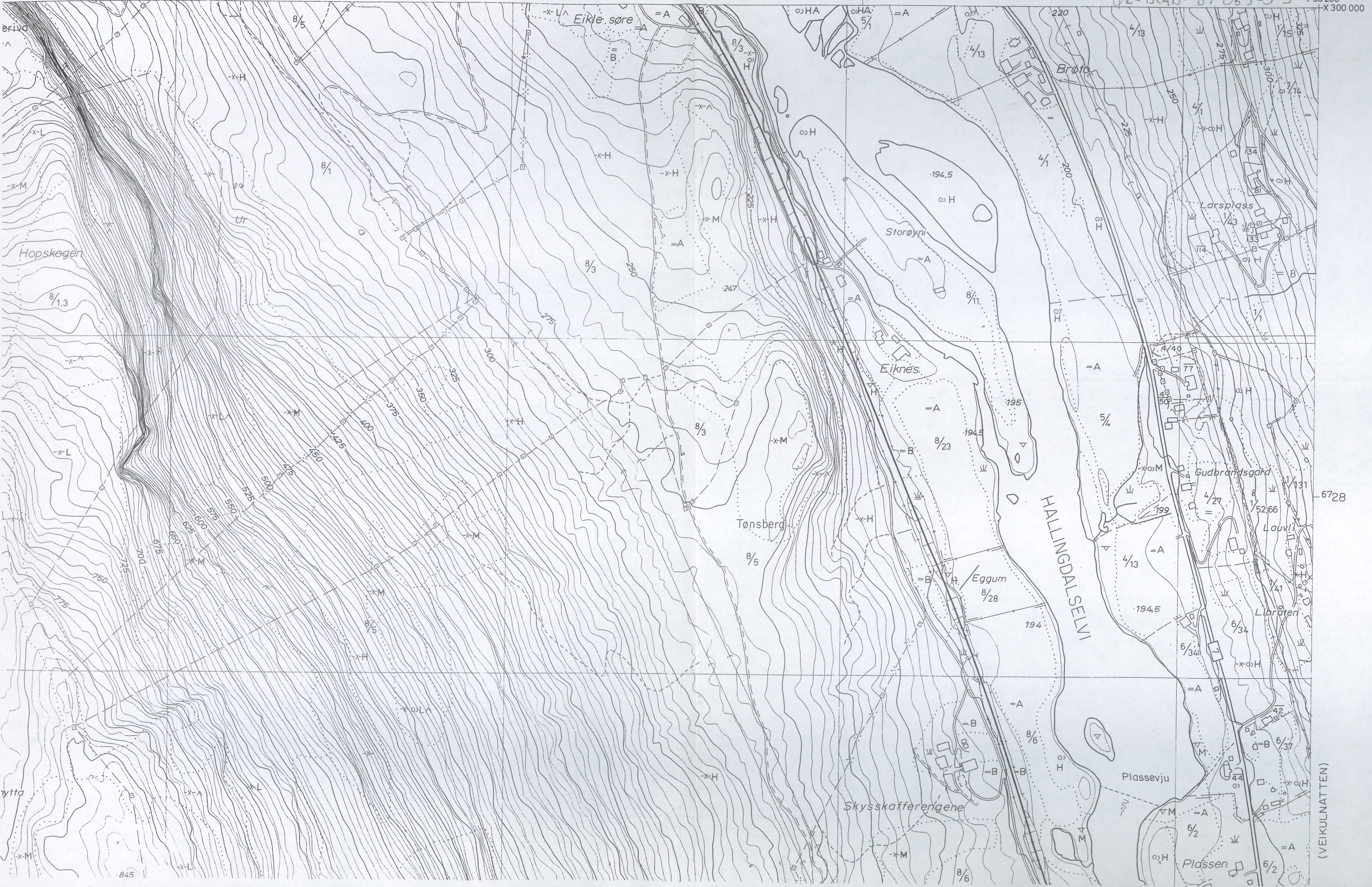
Bankkonto  
2200.07.13523  
Foretaksregisteret  
NO 964 951 373

EIKLE, ORCAV GAR/BAR 8/1,3,5,23,26,58  
 SAMT GAR/BAR 400/1. 60L K.,  
 BUSKERUD F.K.

VEDUR 66 LA 1 L

500 (HERAD)

OK-BLAD: BT 063-5-3 Y 35 200 X 300 000



(VEIKULNATTEN)




500 (EIKLESLI)

501 ØK-1340 BT 063-5-1

VEDU66 / AVZ

Målestokk 1: 5000



Ekvidistanse 5 m

- ◊ Lauvskog, anna jorddekt fastmark
- \* Blandingsskog
- ^ Grunnlendt mark, fjell i dagen
- ≡ Myr
- A B Lettbrukt og mindre lettbrukt dyrka jord og dyrkingsjord
- S H Særs hog, hog bonitet for skog
- M L Middels, låg bonitet for skog
- V Dyrka myr, nøysom vegetasjon
- Grunn, djup myr
- Svakt omdanna torv
- Sterk omdanna torv
- • • Blokkrik, svært blokkrik dyrkingsjord
- T Sjødrenert dyrkingsjord
- π Dyrkingsjord på tørr sand og grus
- + Plantemark for skog, tvilsom
- † Vassjuk skogsmark

- Markert stein, stor liten
- △ Ur, mindre område
- ▨ Grus, sand i dagen
- Vatnkontur
- Elv, kanal
- Tørrlagt elveleie
- Bekk sikkert gjengitt
- Bekk usikkert gjengitt
- Grøft
- Strømretning, stryk
- Isbre
- Hus, ruin
- Veksthus
- Brygge
- Fiskehjell, tank
- + + + Gravplass

- R Fornminne
- K Frøda kulturminne
- Hage, park
- Allé
- Fylling
- Skjæring
- Steinbrott
- Grustak, sandtak
- Steingjerde, gruve
- Skigard, trådgjerde
- Stottemur
- Dam
- Elveforbygning
- Terskel, tunnelinntak - uttak
- Begrensningslinje for ryddet areal

- E6 Riksveg, motorveg
- 35 Riksveg
- 669 Fylkesveg
- Kommunal bilveg
- Privat bilveg
- Annen kjørbær veg
- Veg i tunnel
- Gang-, sykkelveg
- Sti, sikkert gjengitt
- Sti, usikkert gjengitt
- Jernbane, enkeltspor, dobbeltspor
- Jernbane i tunnel
- Vegbru
- Jernbanebru
- Gangbru

- Klopp
- Busslomme, moteplass
- Vegbom
- Lita ferje
- Kjørbart vad
- Kraftoverføring, posisjonsbestemte master
- Kraftoverføring uten posisjonsbestemte master
- Transformator i stolpe
- Transformatorstasjon
- × Antennemast
- Telefonlinje, posisjonsbestemte stolper
- Telefonlinje, uten posisjonsbestemte stolper
- Pelebunt med linse
- Sjømerke

Merker i rammekanten for UTM-rutenett; Sonebelte 32 V. Grensene på kartet er ikke rettsgyldige. Fornminner: Registrert

REG. PLAN FOR JERNBANEØVERGANGER, EIKLE. DEL AV 6NR/BNR 8/1, 3, 5, 23, 26, 58, SAMT 6NR/BNR 4000/1, 602 K, BUSKEIND FK.

BS 064-5-4  
BS 063-5-2  
BS 063-5-4

HERAC