



Vår saksbehandler
Siv Anita Lundø, tlf 32808593

Vår dato
29.11.2005

Deres dato
10.10.2005

Vår referanse
05/00412-14
714.

Deres referanse

Riksantikvaren

Postboks 8196 Dep
0034 OSLO

KULTURMINNELOVENS BEVEILING Universitetet i Oslo	
Saksb. 6160	Kopi
01 DES. 2005	
Arkiv: 0617-6	Doknr.: 1
05/20795	

ARKIV

Søknad om dispensasjon etter kulturminneloven §8, 4. ledd - Reguleringsplan for Grøset - Hoftun sameige - Gol kommune - 1 kullgrop på gbnr. 6/9 og 12

Buskerud fylkeskommune oversender herved ovennevnte reguleringsplan for behandling etter kulturminneloven § 8, 4.ledd.

Tiltak: Reguleringsplan for Grøset, del av Hoftun sameige, Gol kommune.

Tiltakshaver: Asplan Viak AS på vegne av Hoftun sameige.

Forundersøkelser: Planområdet ble registrert av Buskerud fylkeskommune sommeren 2005 (se vedlagt rapport). Det ble påvist 1 kullgrop som er registrert i Askeladden som kullgroplokaltet ID92240-1.

Kulturmiljø: Planområdet for Grøset ligger nordvest for Grøsvatn. Området består i hovedsak av blokkrik mark og myr, med unntak av området sør for veien hvor det ligger et høydedrag. Det er ikke tidligere gjort funn innenfor planområdet, men det er påvist tre kullgroper sør for planområdet ved Vassenden.

Den nyregistrerte kullgropa ligger i sørvestre del av planområdet på et høydedrag. Kullgropa kommer i konflikt med byggetiltaket, da den blir liggende mellom tomt 2 og 15.

Planområdet er i dag ubebygget og det planlegges å legge til rette for fritidsbebyggelse.

Tiltakets samfunnsmessige betydning: Tiltaket er en privat utbygging som kan gi positive ringvirkninger for Gol kommune. Økonomi og handel er i Gol kommune i stor grad basert på turisme og feriegjester.

Vurdering av kulturminnene: Kullgroper er det som kjent svært mange av i øvre del av Buskerud fylkeskommune. I tillegg dreier dette seg om ei kullgrop som ikke ligger i direkte relasjon til et større kulturmiljø i form av jernframstillingsplasser, røsteplasser eller øvrige kullgroper.

POST ADRESSERES TIL AVDELINGEN - IKKE TIL ENKELTPERSONER

Postadresse
BUSKERUD FYLKESKOMMUNE
Fylkeshuset
N-3020 Drammen

Besøksadresse
Hauges gate 89
E-postadresse
Postmottak@bfk.no

Telefon
32 80 85 00
Internett
www.bfk.no

Telefaks
32808676

Bankkonto
2200.07.13523
Foretaksregistre
NO 964 951 373

Vår dato
29.11.2005

Vår referanse
05/00412-14


Fylkeskommunens tilråding: Utviklingsavdelingen tilrår at det gis dispensasjon etter kulturminneloven § 8, 4. ledd for kullgropa ID92240-1 med vilkår om arkeologisk undersøkelse.

Høringsfrist:

Forslaget til planen hadde opprinnelig høringsfrist til 03.10.2005. Fylkeskommunen har fått utsatt fristen for uttale til 20.12.2005.

Med hilsen


Inger Liv Gøytillund e f
kulturvernleder


Siv Anita Lundø
arkeolog

Vedlegg:

- 1 Reguleringsplan med kart og bestemmelser
- 2 Rapport fra kulturminneregistrering

Kopi til:

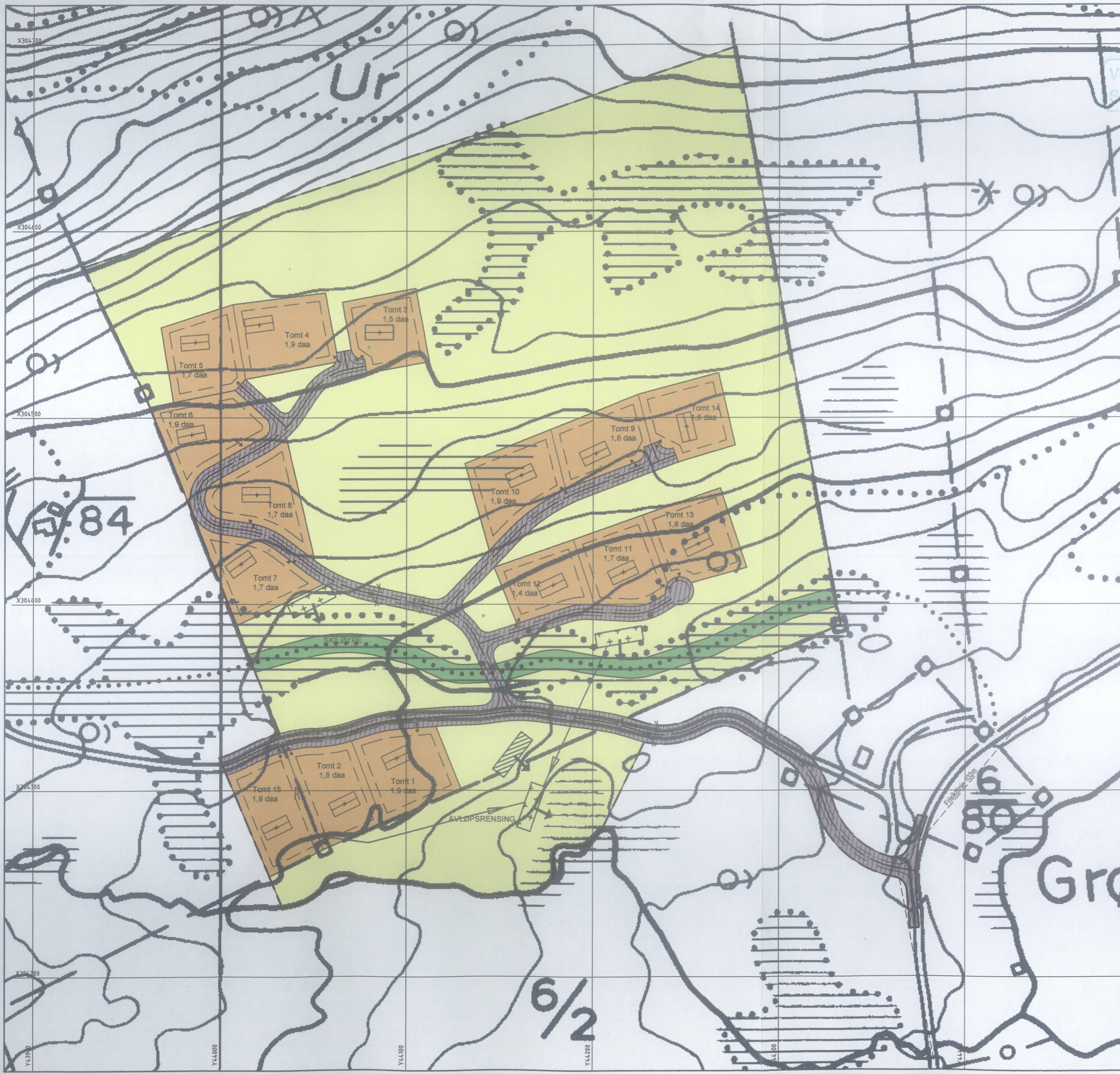
Asplan Viak AS
Gol kommune

Kopi med 1 vedlegg:

Kulturhistorisk museum, Universitetet i Oslo


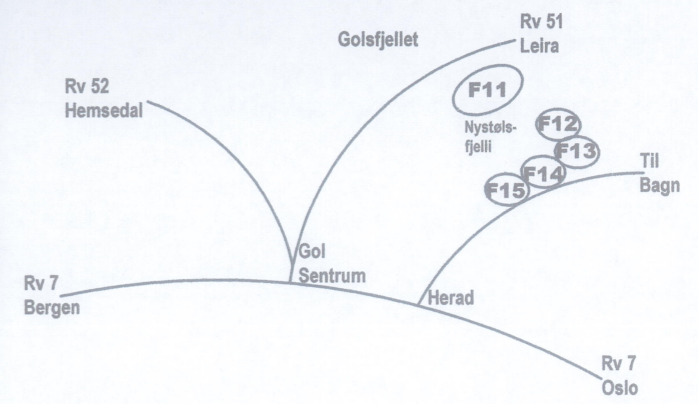
Sundretunet, Sundrejordet 4, 3570 ÅL
3550 GOL

Postboks 6762 St.Olavspl., 0130 OSLO



Vedlegg 2 / Tilhører Saknr. 05/20793-2

VEDLEGG til sak: 05/412-12



Reguleringsplan for Grøset

F15 i kommuneplan for Gol

Gol kommune

TEGNFORKLARING

- PBL §25. REGULINGSFORMÅL**
- 1. BYGGEOMRÅDER (PBL §25, 1.ledd nr. 1)
 - FRITIDSBEYGGELSE
 - 2. LANDBRUKSOMRÅDER (PBL §25, 1.ledd nr. 2)
 - JORD- OG SKOBRUK
 - 6. SPESIALOMRÅDE (PBL §25, 1.ledd nr. 6)
 - PRIVAT VEG
 - SKITRASE
- STREKSYMBOLER M.V.**
- PLANENS BEGRENSNING
 - GRENSE FOR REGULINGSFORMÅL
 - TOMTEGRENSE
 - SENTERLINJE VEG
 - KANT KJØREBANE
 - ADKOMST FRA VEG
 - 1-15 TOMTENUMMERERING
 - PUNKT SOM SKAL LIGGE INNENFOR HOVEDHYTTAS GRUNNMUR
 - ANBEFALT HOVEDMØNERETNING
 - TURTRASE
 - OMRÅDE FOR AVLØPSRENSING IHT. VA-PLAN
 - REGISTRERT KULTURMINNE
- Kartgrunnlag: Økonomisk kartverk
 Planen er tegnet i AutoCad 2004/ NovaPoint 5
- EKVIDISTANSE: 5 M
 MÅLESTOKK: 1:2000

SAK NR	REVIDERING GJELDER	SIGN	DATE
0037/05	Revidert iht. vedtak i UNN 19.04.2005	EiØ	05.05.05
	Revidert ift Kulturminneregistrering- Buskerud Fylkeskommune	AKa	07.10.05

SAKSBEHANDLING IFLG. PLAN- OG BYGNINGSLOVEN	SIGN	DATE
KUNINGJØRING OM OPPSTART	EiØ	09.07.2004
1. GANGS BEHANDLING I PLANUTVALGET, saknr. 0037/05	EiØ	19.04.2005
UTLEGGING TIL OFFENTLIG ETTERSYN I PERIODEN		
2. GANGS BEHANDLING I PLANUTVALGET		
EVT. NYTT OFFENTLIG ETTERSYN I PERIODEN		
VEDTAK I KOMMUNESTYRET		

Asplan Viak +++ - +++ Asplan Viak AS Postboks 164 3570 Ål	Tlf: 32 08 65 80 Fax: 32 08 46 09 E-post: aal@asplanviak.no	10.01.2005 P.nr.: 705079 Aka
--	---	---

3
05/2019 - 1

**RAPPORT FRA KULTURMINNEREGISTRERING FOR HOFTUN SAMEIGE I
GOL KOMMUNE**

Fylke	Buskerud
Kommune	Gol
Gårdsnr., Gård	Sameige
Saksnr	03/02439
Saken gjelder	Reguleringsplan
Kartblad	ØK-kart: BU 65-5-1, BU 65-5-2, BU 64, BV 64
Utført av	Bernt-Egil Tafjord og Morten Olsen, Utviklingsavdelingen, Buskerud fylkeskommune
Utført dato	15,20-21.07.05

Formål og bakgrunn

I forbindelse med 5 reguleringsplaner for Hoftun Sameige ble det foretatt en arkeologisk registrering av planområdene. Formålet med registreringen var å påvise og avklare forholdet til automatisk fredete kulturminner.

Tidsbruk og bemanning

Undersøkelsen av Svilestølane-Varhovd og Grøset ble utført av Bernt-Egil Tafjord og Morten Olsen. De øvrige områdene ble undersøkt av Bernt-Egil Tafjord. Etter ønske spesifiseres tidbruk for hvert område.

F11 Svilestølane-Varhovd

26 timer i felt, inkludert kjøretid.

F15 Grøset

8,5 timer i felt, inkludert kjøretid.

F14 Brøtofeltet

8,5 timer i felt, inkludert kjøretid

F13 Frøysokstølan

4,5 timer i felt inkludert kjøretid

F12 Nystølen

7,5 timer i felt inkludert kjøretid

I tillegg ble det brukt 3 timer til for- og etterarbeid, til sammen 60 timer.

Tidligere registreringer

Det er ikke tidligere gjort funn i registreringsområdet, men det har blitt gjort funn av 3 kullgroper like vest for Grøsetvatn ved Vassenden.

Områdebeskrivelse

F11 Svilestølane-Varhovd

Myrlendt område med hoveddrag av berg og blokkmark. Blandingskog.

F12 Nystølen

Sørøstlig helling mot Nystøltjern bestående av berg og trasser av stein, sand og grus. To bekkedar i vest hvor det vestlige utgjør plangrensen. Høyfjellsvegetasjon med enkelte bartrær.

F 13 Frøysokstølan

Morenerygg av stein og grus som går ut i myrområde. Enkelte grantrær, lyng og einer.

F 14 Brøtofeltet

Blokkrik mark med unntak av myrområde sørøst. Blandingskog.

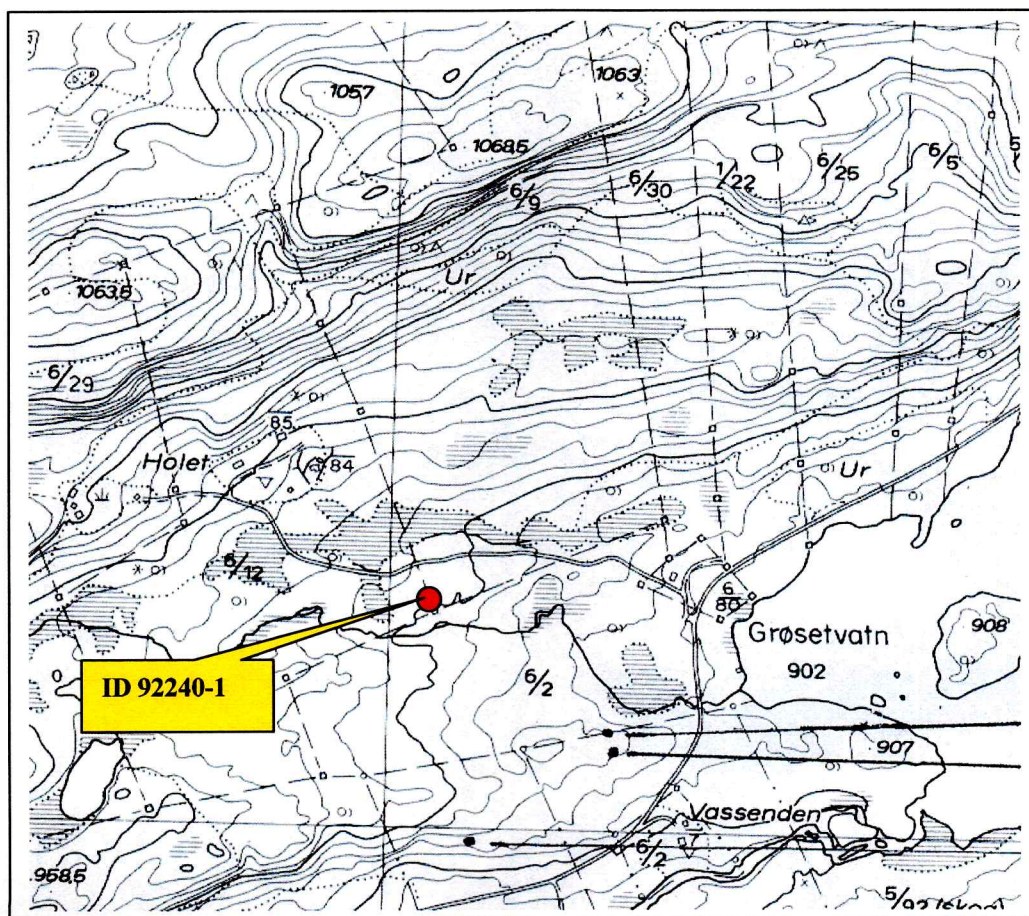
F15 Grøset

Blokkrik mark og myr, med unntak av området sør for veien hvor det ligger et høydedrag som er mindre blokkrikt og inneholder mer sand og grus.

Funn

Det ble gjort funn av 3 automatisk fredete kulturminner, samtlige er kullgroper.

ID92240-1: Kullgrop på Grøset F15



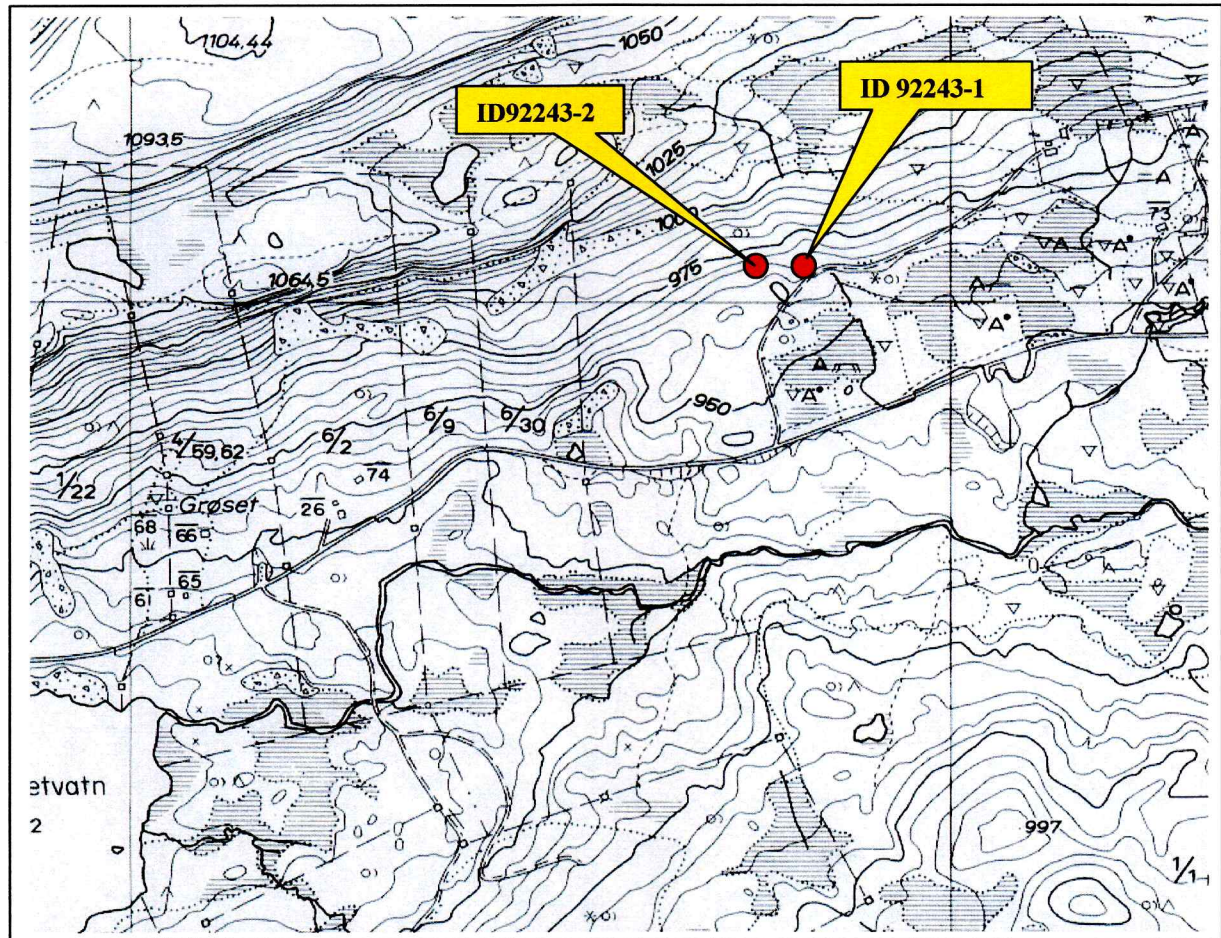
GPS: +/- 7
0510472
6732736

Ytre mål: 5x5 meter

Indre mål: 2,5x2,5 meter

Beskrivelse: 25 meter sør for veien på et høydedrag med blandingskog. Funn av kull.

ID 92243-1 og 92243-2: Kullgroper på Brøtofeltet F14



ID 92243-1

GPS: +/- 9 meter
0512240
0733457

Indre mål: 2,5 meter

Voll: 20 cm

Beskrivelse: Ligger på en sørgående rygg med blandingskog, mest bjørk, 20 nord for veien og nordøst for et lite tjærn. Gropa har innseget stein, men tydelig kullag i sørlig voll. Kvadratisk.

ID 92243-2

GPS: +/- 6

0512175

6733441

Indre mål: 1,2 x 2,2 meter

Beskrivelse: Ujevn rektangulær, orientert sørvest-nordøst. Ligger i sørvesthellende skråning ned mot øst-vest-orientert ur. Blandingskog m/ ei gran i nordvestre kant.

Merknad: Alle automatisk fredete kulturminner er merket med merkebånd ***Kulturminne R*** og har en sikringssone på 5 meter fra synlig ytterkant.

Drammen 22.07.05

Bernt-Egil Tafjord

Enkeltminne - 92240-1 - Arkeologisk enkeltminne - Kullgrop - Grøset**Klassifisering**

Kategori: Arkeologisk enkeltminne **Art:** Kullgrop
Opprinnelig funksjon: Industri, fremstilling, produksjon.
Hovedgruppe: Sekundærnæringer
Status:

Stedfesting

Fylke: Buskerud
Kommune: Gol

Datering

Datering: Førreformatorisk tid **Metode:** Typologisk
Eksakt datering: **Kvalitet:** Sannsynlig

Detaljer**Beskrivelse:**

Kvadratisk kullgrop. Ytre mål: 5x5 meter Indre mål: 2,5x2,5 meter GPS 32 v UTM +/- 7 meter 0510472 6732736 Ligger på et høydedrag med blandingskog 25 meter sør fra veien.

Undersøkelser:

Stukket med jordbor. Påvist kullag.

Tilhørende lokalitet

R 92240 Kullgropfelt
L R 1 Kullgrop AUT

Sammendrag enkeltminne

Vernestatus: Automatisk fredet

Lovgrunnlag: Kulturminneloven av 1978

Paragraf: 4

Eksporter

Endre

Slett

Enkeltminne - 92240-1 - Arkeologisk enkeltminne - Kullgrop - Grøset**Klassifisering**

Kategori: Arkeologisk enkeltminne **Art:** Kullgrop
Opprinnelig funksjon: Industri, fremstilling, produksjon.
Hovedgruppe: Sekundærnæringer
Status:

Stedfesting

Fylke: Buskerud
Kommune: Gol

Datering

Datering: Førreformatorisk tid **Metode:** Typologisk
Eksakt datering: **Kvalitet:** Sannsynlig

Detaljer**Beskrivelse:**

Kvadratisk kullgrop. Ytre mål: 5x5 meter Indre mål: 2,5x2,5 meter GPS 32 v UTM +/- 7 meter 0510472 6732736 Ligger på et høydedrag med blandingskog 25 meter sør fra veien.

Undersøkelser:

Stukket med jordbor. Påvist kullag.

Tilhørende lokalitet

R 92240 Kullgropfelt
L R 1 Kullgrop AUT

Sammendrag enkeltminne

Vernestatus: Automatisk fredet
Lovgrunnlag: Kulturminneloven av 1978
Paragraf: 4

