



Asplan Viak
Postboks 299
3570 ÅL

INST. FOR ARKEOLOGI, KUNSTHISTORIE OG NUMISMATIKK Universitetet i Oslo		
Saksb.:	- 5 JAN 1999	Kopi:
Ark.:	0617-4	
Saksnr. 99/110	Dok. nr. 1	

Saksbeh: Knut Paasche
Dir. tlf: 32 80 85 93
Telefaks: 32 80 86 72
Vår ref: 98/2017-2 (Oppgis ved henv.)
Arkivkode: 650.714
Vår dato: 17.12.98
Deres dato: 11.12. 98
Deres ref: BHS

Kulturminneregistrering. Oppstart av utarbeidelse av reguleringsplan for Gorolia bostadfelt, del av Gnr. 4 Bnr. 13 og Gnr. 2 Bnr. 1. Gol kommune.

Vi har foretatt arkivundersøkelse av det foreslåtte reguleringsområdet. Vi sitter ikke inne med opplysninger om at det finnes automatisk fredete kulturminner innenfor reguleringsområdet. Registreringene av automatisk fredete kulturminner, som er foretatt i forbindelse med utarbeidelse av økonomisk kartverk, er ofte mangelfulle. Vi ønsker derfor å foreta registreringer før vi kan uttale oss til planen.

Vedlagt følger budsjett for arkeologisk registrering av planen. Vi viser til lov om kulturminner §§ 8 og 9 om undersøkelsesplikten ved planlegging av offentlige og større private tiltak. Utgifter til slik granskning må dekkes av tiltakshaver jfr. lovens § 10.

Da våre registrering må foregå på snø og frostfri mark, må arbeidet vente til våren. Vennligst gi skriftlig tilbakemelding med godkjenning av budsjettet, slik at vi så snart som mulig neste vår kan komme igang med arbeidet. Vi tar forbehold om at det kan bli endringer i budsjettet. Skulle dette skje vil vi varsle om dette.

Med hilsen

Geir Helgen e f
fylkeskonservator

Knut Paasche
fylkesarkeolog

Vedlegg: Budsjett

Kopi m. vedlegg:

Riksantikvaren
Universitetets Oldsaksamling / IAKN
Gol kommune, Teknisk etat
Regionalavdelingen / her



Asplan Viak
Postboks 299
3570 ÅL

UNIVERSITETETS KULTURHISTORISKE MUSEER Universitetet i Oslo		
Saksb. JHC	28 JUNI 1999	Kopi
Ark: 0617-4		
Saksnr 99/110	Dok.nr.: 2	

Saksbeh: Knut Paasche
Dir. tlf: 32808593
Telefaks: 32808672
Vår ref: 98/2017-4 (Oppgis ved henv.)
Arkivkode: 650.714.
Vår dato: 16.06.99

Deres dato:
Deres ref:

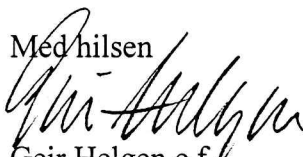
Rapport etter kulturminneregistrering. Varsel om oppstart av utarbeidelse av reguleringsplan for Gorolia bostadfelt, del av gnr 4 bnr 13 og gnr 2 bnr 1, Gol kommune.


Det er nå foretatt arkeologisk registrering i planområdet. Det ble funnet en kullgrop som er spor etter kullproduksjon i jernalder/middelalder (se vedlagt kart samt registrerings skjema). Kullgropa og en 5 meter sone rundt dens synlige ytterkant er automatisk fredet jf. kulturminneloven § 4 og 6 (se vedlagt skisse). Vi ber om at planen blir endret slik at de fredete kulturminnene ikke blir berørt, og at de fredete kulturminnene legges ut som spesialområde i følge plan- og bygningsloven § 25 i det endelige planforslaget.

Vi gjør oppmerksom på at det kan søkes om dispensasjon fra lov om kulturminner. En slik søknad med begrunnelse skal sendes Buskerud fylkeskommune, kulturavdelingen, men stiles til Universitetet i Oslo, Institutt for arkeologi, kunsthistorie og numismatikk, Frederiksgt. 3, 0164 OSLO. Dersom en slik søknad blir innvilget, vil fredningen først bli opphevet etter en arkeologisk undersøkelse som må bekostes av tiltakshaver.

Det er brukt 10 arbeidstimer a kr 400 i forbindelse med kulturminneregistrering av planen. Faktura for innbetaling på kr 4000 blir sendt fra regnskapsseksjonen snarest.

Med hilsen


Geir Helgen e f
Fylkeskonservator


Knut Paasche
Fylkesarkeolog

Vedlegg: Kopi av ØK-kart med avmerking
Registreringsskjema
Skisse, eksempel på 5-metersone

Kopi m. vedlegg:
Universitetets Oldsaksamling / IAKN
Regionalavdelingen / her

Kopi u. vedlegg:
Fylkesrevisor
Kari Wøien / her

AUTOMATISK FREDETE KULTURMINNER

Fylke: Buskerud Kommune: Gol Regnr: 0

Gnr: 4 Gård: Brøto

Bnr: 13 Bruk: Nordre

Gnr: 2 Gård: Lie

Bnr: 1 Bruk:

Flyfoto: R-x-nr: Lokalitet: Gorolia

Øk-kart: BT 063-5-1 Hoh: 222

Fornminnets-art: Kullgrop Ant: 1 Alder:

Fornminnets-art: Ant: 0

Eieradresse:

Reg.ved: Kristin Ristvedt 23.05.99

Terrengets art:

Skrådende terreng, blandingsskog: gran, bjørk og furu. Lyng gress og mose i skogunnen. Gropa ligger på en liten høyde.

Orienteringsoppgave:

Ca. 46 m NØ for mast for høyspentledning. Ca. 75 m. SØ for master for høyspentledning som går parallelt. Ved disse to mastene gjør vegen Narvebrøten en krapp sving.

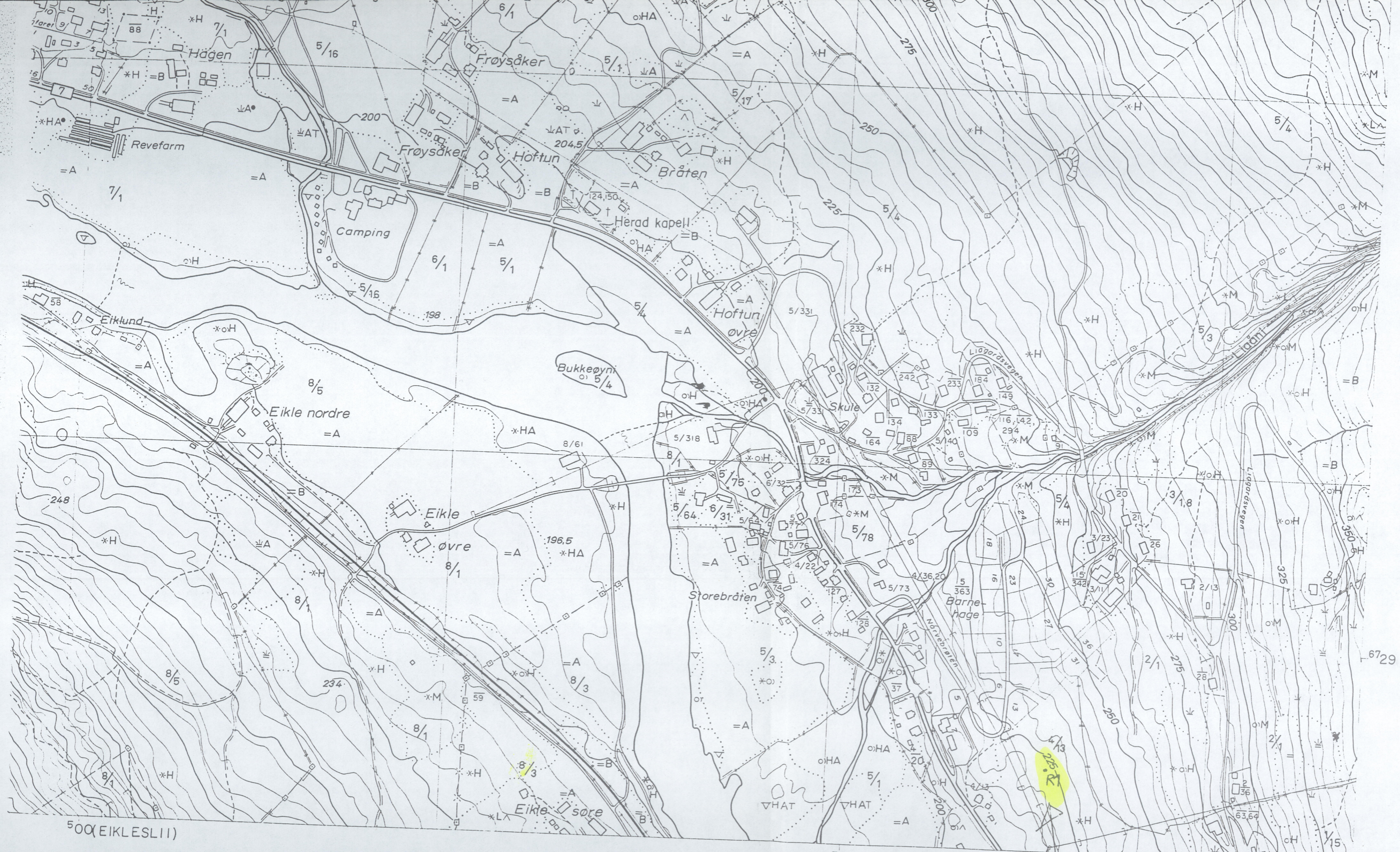
Art/utstrekning:

Kullgrop. Godt synlig, men svakt markert voll.
Diameter målt fra topp voll ca. 3,5 m, dybde ca. 0,7 m. I bunnen står det fire bjørketrær.
Kullaget er ca. 20 cm tykt i bunnen. Lite kull i vollen.

Beskrivelse:

Tradisjon: Fotonr: 0

Litteratur: Pr.sj.nr: 982017



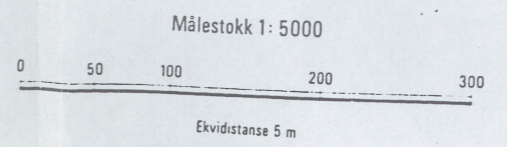
500 EIKLES LII

X 300 000
Y 35 200

- 1, stor liten nråde
- lagen
- ie
- lgjengitt
- gjengitt
- stryk
- k

- R Fornminne
- K Freda kulturminne
- Hage, park
- Allé
- Fylling
- Skjæring
- Steinbrott
- Grustak, sandtak
- Steingjerde, gruve
- Skigard, trådgjerde
- Stottemur
- Dam
- Elveforbygning
- Terskel, tunnelinntak
- uttak
- Begrensningslinje for ryddet areal

- E6 Riksveg, motorveg
- 35 Riksveg
- 669 Fylkesveg
- Kommunal bilveg
- Privat bilveg
- Annén kjørbart veg
- Veg i tunnel
- Gang-, sykkelveg
- Sti, sikkert gjengitt
- Sti, usikkert gjengitt
- Jernbane, enkeltspor, dobbeltspor
- Jernbane i tunnel
- Vegbru
- Jernbanebru
- Gangbru
- Klopp
- Bussstomme, moteplass
- Vegbom
- Lita ferje
- Kjørbart vad
- Kraftoverføring, posisjonsbestemte master
- Kraftoverføring uten posisjonsbestemte master
- Transformator i stolpe
- Transformatorstasjon
- Antennemast
- Telefonlinje, posisjonsbestemte stolper
- Telefonlinje, uten posisjonsbestemte stolper
- Pelebunt med lense
- Sjømerke



Merker i rammekanten for UTM-rutenett; Sonebelte 32 V.
Grensene på kartet er ikke rettsgyldige.
Fornminner: Registrert

BS 064-5-4	BT 064-5-3	BT 064
BS 063-5-2	BT 063-5-1	BT 063-5-2
BS 063-5-4	BT 063-5-3	BT 063-5-4

GOL BUSKERUD
HERAD BT 063-5-1