



15/12-04  
T.E.OLP

Gol kommune

3550 GOL

ARKIV



## Offentlig ettersyn for reguleringsplan for Gol Skisenter - Gol kommune - uttalelse ang. kulturminner

Rapporten fra den arkeologiske registreringen av planområdet er nå ferdigstilt (vedlagt). Vi beklager at dette har tatt lang tid.

Det ble som kjent gjort funn av automatisk fredete kulturminner ved sjaktingen av området for den planlagte parkeringsplassen P2. Det ble her funnet 6 kokegrop, 1 mulig kokegrop og 2 avgrensede områder som antas å være kulturlag. I overflaten av en kokegrop ble det funnet en keramikkbit som mest sannsynlig er fra jernalderen, mens det i en annen kokegrop ble funnet et stykke ildflint og brente bein i overflaten. Det ble tatt ut kullprøver for datering, men disse vil ikke bli datert. Kokegropene og de få gjenstandsfunnene gir gode nok indikasjoner på at dette er spor fra forhistorisk tid, sannsynligvis jernalder.

Kulturlagene som er beskrevet i sjakt 1, ligger forholdsvis nære stavkirketomta. Det er likevel umulig å si om dette er spor som er samtidig med stavkirken.

I planområdet for øvrig ble det funnet en kullgrop som også er et automatisk fredet kulturminne, samt en rekke rydningsrøyser, steingjerder og en tuft som er fra nyere tid.

På bakgrunn av de funnene som ble gjort ved sjaktingen i område P2, vil fylkeskommunen ikke akseptere anleggelse av parkeringsplass her. Vi mener også at området ligger så nærme stavkirketomta, at en parkeringsplass på dette stedet vil virke utilbørlig skjemmende på stavkirketomta, jmf. kulturminneloven §3. I denne forbindelse viser vi også til brev av 25.11.2004 fra Riksantikvaren Den norske kirke ved Tunsberg bispedømmeråd med kopi til Gol Kyrkjelege Fellesråd. Riksantikvaren har også i brev av 29.10.2004 til Buskerud fylkeskommune gitt sin uttalelse til planen og hensynet til stavkirketomta (vedlagt).

Fylkeskommunen mener at stavkirketomta med et tilhørende areal rundt må reguleres til spesialområde bevaring etter plan- og bygningsloven § 25,6. Området som må bevares er vist på vedlagte kopi av del av reguleringsplanen for Gol Skisenter. På sørsiden av stavkirketomta må bevaringsområdet regnes fra steingjerdet og 5 meter sørover.

Bilveien som vil bli liggende i bevaringsområdet vil selvsagt fortsatt ha formål som vei, men reguleringsbestemmelsen skal sikre at kulturminnevernmyndighetene blir kontaktet ved eventuelle veiarbeid som medfører inngrep. Reguleringsbestemmelsen til dette området må ha følgende ordlyd:

POST ADRESSERES TIL AVDELINGEN - IKKE TIL ENKELTPERSONER

Postadresse  
BUSKERUD FYLKESKOMMUNE  
Fylkeshuset  
N-3020 Drammen

Besøksadresse  
Hauges gate 89  
E-postadresse

Telefon  
32 80 85 00

www.bfk.no

Telefaks  
32808676

Bankkonto  
2200.07.13523  
Foretaksregisteret  
NO 964 951 373

Vår dato  
07.12.2004Vår referanse  
04/00346-12

*"Innenfor dette området ligger kirketomten etter Gol stavkirke og middelalderkirkegården som er automatisk fredete kulturminner. Området nord for bilveien inneholder spor under bakken i form av kokegroper og kulturlag som også er automatisk fredete kulturminner.*

*Kirketomten og middelalderkirkegården har status som museumskirkegård, og kan brukes til kirkelige formål i samråd med Gol Kyrkjeleg Fellesråd, som skjøtter området.*

*Gravlegging, beplanting eller andre tiltak som medfører inngrep eller kan virke skjemmende for kirkestedet er ikke tillatt innenfor området, uten at det er søkt om og gitt dispensasjon etter Kulturminneloven §8, første ledd. Riksantikvaren er rette myndighet til å behandle og avgjøre søknaden".*

Vi gjør oppmerksom på at denne bestemmelsen har en noe annen ordlyd enn slik den framgår i brevet fra Riksantikvaren. Dette skyldes at bestemmelsen også må ta hensyn til de funn som ble gjort ved sjaktingen. Det er bestemmelsen slik den her er formulert som må brukes i reguleringsplanen.

Kullgropen som er avmerket på kartet i rapporten må også reguleres til spesialområde bevaring etter plan- og bygningsloven § 25,6. Normalt vil fylkeskommunen kreve at denne typen frittliggende kulturminner blir søkt frigitt av Riksantikvaren. Da fylkeskommunen har brukt svært lang tid på denne saken, og at kullgropen ikke er truet av fysiske inngrep i forbindelse med reguleringsplanen, vil vi denne gang akseptere regulering til spesialområde bevaring. Kullgropen har en ytre avgrensning på 9 meter, i tillegg kommer en sikringssone på 5 meter. Spesialområdet må altså ha en diameter på 19 meter, og følgende reguleringsbestemmelse knyttet til seg:

*"Innenfor området ligger det en kullgrop, som er et automatisk fredet kulturminne. Det må ikke gjøres noen form for fysiske inngrep eller tildekking innenfor området. Tiltak som vil medføre inngrep i bevaringsområdet må først forelegges fylkeskommunen".*

Når det gjelder nyere tids kulturminner, viser vi til vår uttalelse av 28.04.2004 i forbindelse med varsel om oppstart av planarbeidet.

Vi ber om å få oversendt et revidert plankart med tilhørende bestemmelser før kommunen godkjenner reguleringsplanen.

Det ble brukt 67,5 timer à kr 540,- i forbindelse med den arkeologiske registreringen, inklusiv for- og etterarbeid. Faktura på kr. 36 450,- vil bli sendt fra regnskapsseksjonen snarest til Gol skisenter v/Knut Øynebråten, Postboks 170, 3551 Gol.

Med hilsen



Åse Klundelien e f  
konst. utviklingssjef



Inger Liv Gøytil Lund  
kulturvernleder

Vår dato  
07.12.2004

Vår referanse  
04/00346-12

---

Vedlegg:

- 1 Rapport fra arkeologisk registrering
- 2 Brev fra Riksantikvaren av 29.10.2004
- 3 Kopi av plankart med spesialområdet inntegnet

Kopi til:

Buskerud Kommunerevisjon IKS      Postboks 4197, 3005 DRAMMEN

Kopi med vedlegg til:

Gol skisenter v/Knut Øynebråten      Postboks 170, 3551 GOL

Riksantikvaren Distriktskontor Syd      Postboks 570 Sentrum, 3101 TØNSBERG

Universitetet i Oslo UKM      Pb 6762 St. Olavs plass, 0164 OSLO

ledlegg ..... / Tilhører  
ak 04/12825-1

Øvre Øygangsveg

31/1

Storla

302 000

ARKIV

L1

Hersgard

Eidsgard

30/3

Startbu

Br

28/2

Barneskittrekk

Startbu

27

27/1

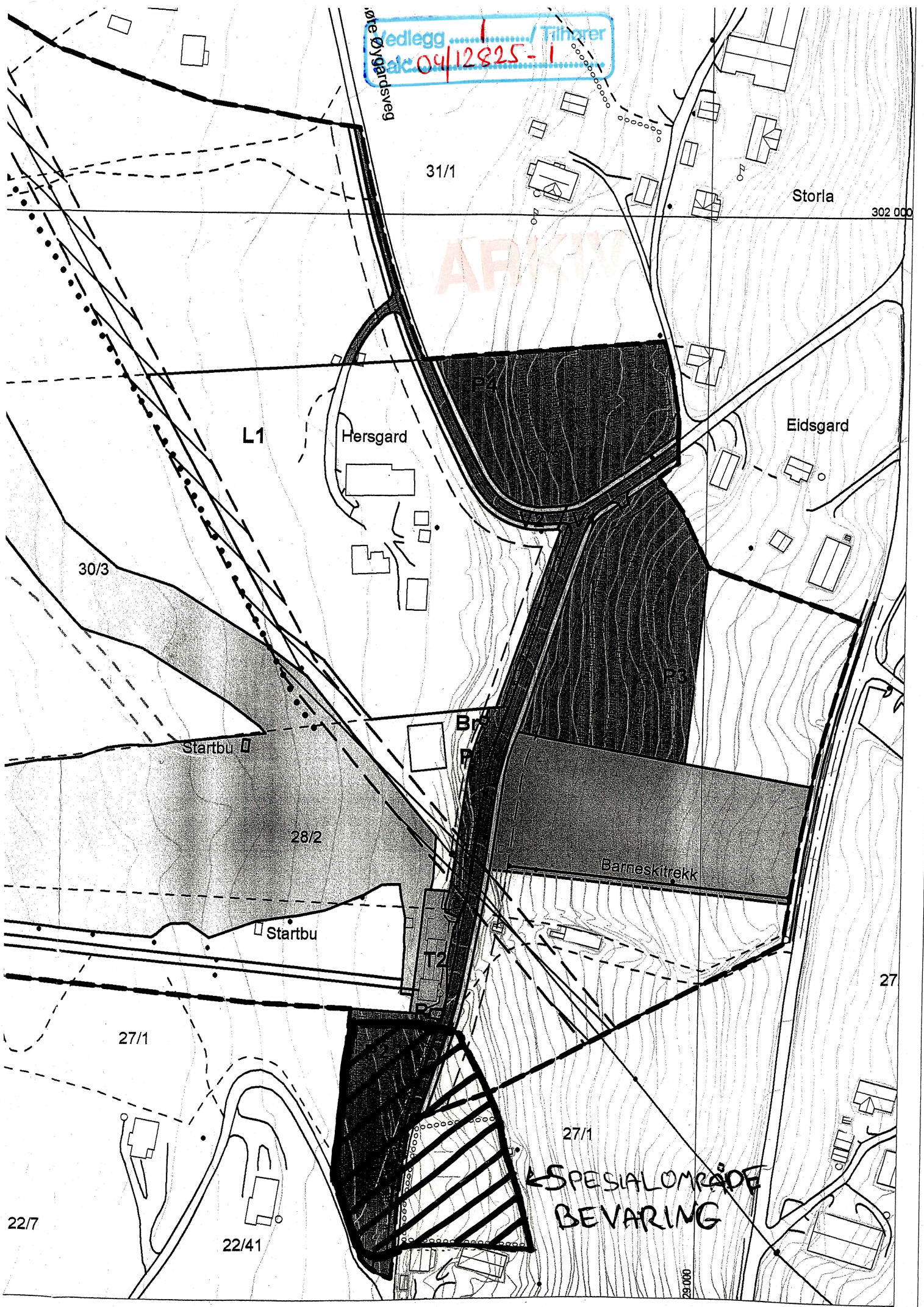
27/1

← SPESIALOMRÅDE  
BEVARING

22/7

22/41

29 000



FUNNENE LEVERES  
SEMERE !

Las Goult

## RAPPORT FRA ARKEOLOGISK REGISTRERING

ARKIV

<b>Fylke</b>	<b>Buskerud</b>
<b>Kommune</b>	<b>Gol</b>
<b>Gnr/Bnr, Navn</b>	<b>Se egen liste i rapporten</b>
<b>Saksnr.</b>	<b>04/00346-2 714</b>
<b>Gjelder</b>	<b>Arkeologisk registrering i forbindelse med reguleringsplan.</b>
<b>Kartreferanse</b>	<b>M 711 kart: Gol 1616 II ØK kart: BS 063-5-1, BS 063-5-2, BS 064-5-3</b>
<b>Utført dato</b>	<b>03-04, 10, 18.08, 08-09 og 27.09.2004</b>
<b>Utført av</b>	<b>Ann Monica Jensen Bueklev, Håvard Hammerstad og Mariann Hopen, Buskerud fylkeskommune, Utviklingsavdelingen</b>
<b>Vedlegg</b>	<b>Utsnitt av ØK-kart med plangrense og funn Utsnitt av M 711 kart Plantegninger Kart med innmålinger og koordinatliste</b>



## Formål og bakgrunn for undersøkelsen

I forbindelse med reguleringsplan for Gol skisenter ble det 03.08, 04.08, 10.08, 18.08, 08-09 og 27.09. 2004 foretatt en arkeologisk registrering av planområdet. Formålet med denne registreringen var å påvise eventuelle automatisk fredede kulturminner innenfor plangrensa. Bildet på forsida er tatt fra område P2 med sjakt 1 i forgrunnen ned mot stavkirketufta og Gol sentrum.

## Bemanning og tidsbruk

Undersøkelsen ble foretatt av Ann Monica Jensen Bueklev, Håvard Hammerstad og Mariann Hopen. Det ble brukt 3 timer til forarbeid, 57 timer i felt og 7,5 timer til etterarbeid, til sammen 67,5 timer brukt. Gravemaskinførere var Arnstein Jonsgård og Ronny Berger.

## Topografi

Områdene som ble undersøkt består av dyrket mark og utmark på ni forskjellige gårdsnummer på Gol skisenter nordvest for stavkirketufta på Gol. I nordlige del avgrenses den av elva Spildra nesten ned til gårdsbebyggelsen. Hoveddelen av planen består av en alpinbakke i utmark og beite, nederst i bakken mot øst er det mindre områder med jordbruksland. I bakken er løypetraseene ryddet for skog. Planområdet er ellers bevokst med blandingskog og skrå bratt ned mot øst.

## Berørte gårdsbruk

Gårdsnr./navn	Bruksnr./navn
22 Haugstad	4 Farset
27 Eidsgard	1 Jordet
28 Hersgård	2 Eidsgård, 33 Skoglunt
29 Lagmandsgård	1 Lagmandsgård
30 Trondsgård	3 Trondsgårdhaugen
31 Gol prestegård	1 Gol prestegård
33 Storla	12 Sagabråten nedre
34 Kivegård	1 Olsgård
36 Brekke	1 Brekke

### **Tidligere arkeologiske registreringer**

På Hersgård, 30/3, er det registrert en langhaug med lokalitetsnr. 19067 i Askeladden. I beskrivelsen av den står det at det høyst sannsynlig er en smeltevannsavsetning fra istida og derfor ikke et kulturminne. Rett sørøst for planområdet ligger stavkirketufta der Gol stavkirke stod til 1881. Både stavkirka og den nye kirka fra 1882 er registrert i Askeladden med lokalitetsnr. 84274, tufta med lokalitetsnr. 39117.

### **Undersøkelsene**

Det ble brukt to hovedmetoder ved undersøkelsen av området. På områdene som er benevnt som P2 og P3 på plankartet ble det gravd sjakter med gravemaskin ned til undergrunnen. Dette er en metode som blir brukt på jordbruksområdene, som ikke er for bratte, for å finne spor etter forhistorisk bosetning. Utmarksområdene ble befart visuelt og det ble stukket med jordbor for å finne eventuelle kulturminner der.

### **Området P2**

Området som ble undersøkt ligger vest for veien som går forbi stavkirketufta og sør for bygningene på skisenteret helt nederst i bakken som heller ned mot øst. Det brukes til beite om sommeren og det er planlagt brukt som parkeringsplass om vinteren. Det ble gravd tre sjakter som er inntegnet på kartet nedenfor.

Strukturene som ble funnet er målt inn med GPS. Alle strukturer har fått løpenummer der det første tallet viser til sjakta den er funnet i og tallet etter bindestreken viser til strukturens nummer i sjakta, eks. 1-4 som er struktur 4 i sjakt 1. Strukturene er beskrevet på plantegningene de er derfor ikke beskrevet på nytt i rapporten. Plantegningene og kart med innmålinger er vedlagt rapporten.

Strukturene er lagt inn som bosetning/aktivitetsområde i Riksantikvarens database for kulturminner "Askeladden" som lokalitet nr. 89739.



### Sjakt 1

Retning: nord-sør

Lengde: 80 m

Bredde: 4 m

Dybde: 35-80 cm

Undergrunn: 20 m med sand fra sørende, resten består av sandholdig leire med delvis mye stor stein

Funn:

1-1: kokegrop, i overflata ble det funnet en keramikkbit

1-2: mulig kokegrop, eventuelt steinskodd stolpehull

1-3: kulturlagområde, i dette ble det funnet brente bein og trekullprøve ble tatt ut

1-4: kulturlagområde

1-5: kokegrop

### Sjakt 2

Retning: nord-sør

Lengde: 45 m

Bredde: 3,5-3,7 m

Dybde: 25-105 cm

Undergrunn: sandholdig leire med mye stor og små stein

Funn:

2-3: kokegrop, kullprøve tatt ut

2-4: kokegrop

2-6: kokegrop

2-8: kokegrop, i denne ble det funnet et stykke ildflint og brente bein, kullprøve tatt ut

1,2,5 og 7 utgikk etter opprensing

### Sjakt 3

Retning: nord-sør

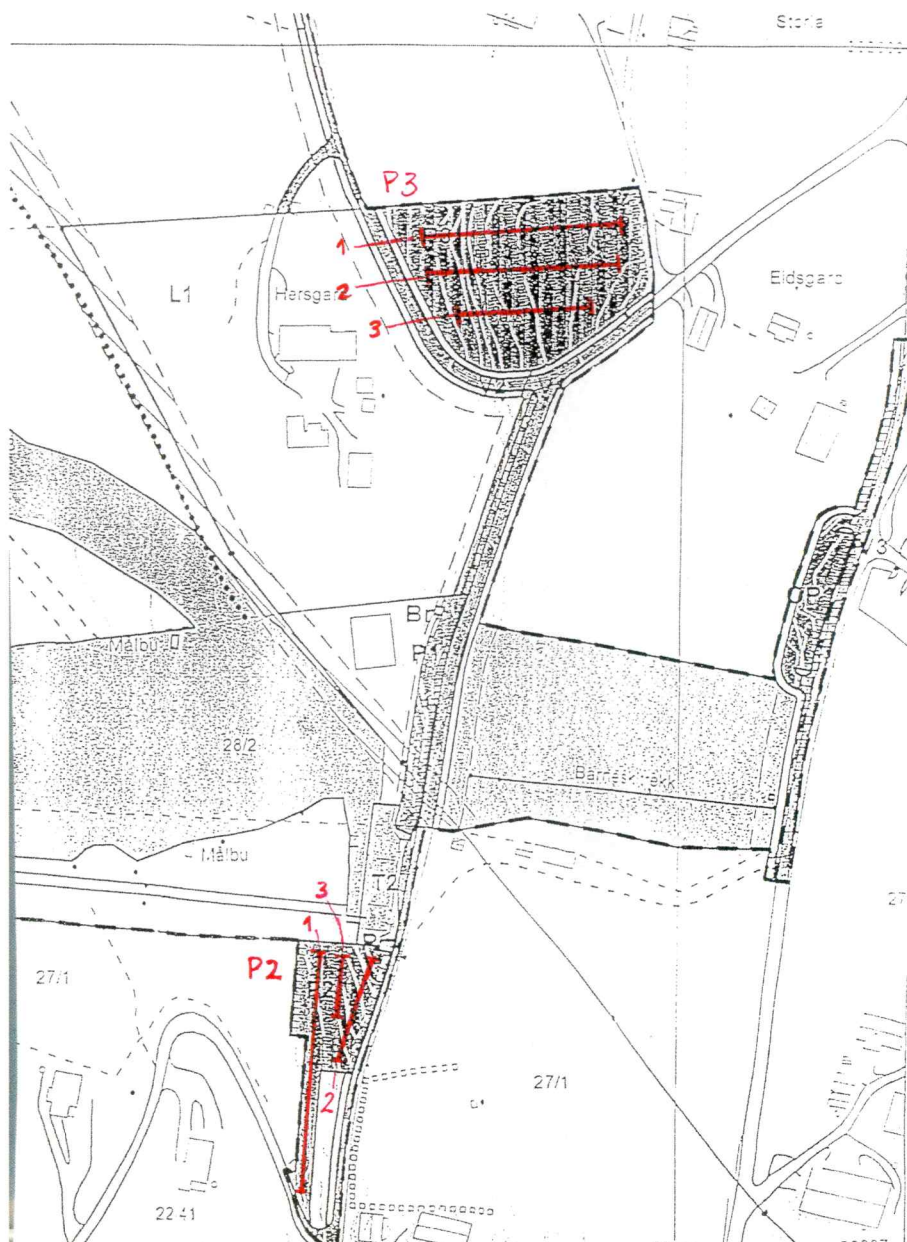
Lengde: 19 m

Bredde: 3-3,5 m

Dybde: 30-90 cm

Undergrunn: stein, grus og leire, store steiner

Funn: ingen



Kart med sjakter inntegnet

### Området P3

Området som ble undersøkt ligger nord for veikrysset ved Hersgård der veien til stavkirketufta tar av. Det brukes til grasproduksjon om sommeren og det er planlagt brukt som parkeringsplass om vinteren. Det ble gravd tre sjakter som går tilnærmet øst-vest. Disse er inntegnet på kartet ovenfor. Den vestre delen av jorden består av en stigning i terrenget, mens det i øst flater mer ut. Det går flere kabler over og langs jorden.

Sjaktene var mellom 45 og 54 m, 2,7 m brede og matjordlaget i dem mellom 20 og 60 cm. Undergrunnen består av leire, leireholdig sand og mye stein. Flere steder var undergrunnen forstyrret av nyere tids nedgravinger. Det ble ikke gjort noen funn av automatisk fredete kulturminner innenfor området P3.

### Utmarksregistreringer

Resten av planområdet gjennomgått med sikte på å finne eventuelle synlige kulturminner. Det ble funnet ei kullgrop i sørkanten av planområdet nært det sørvestre hjørnet av planen. Den ble dessverre ikke målt inn med GPS.

#### R1: kullgrop

Rektangulær grop, ligger 4 m sør for skiheisen på tomt 22/4. Bevokst med gran og bjørk. St langs vollen i vestkant.

Diameter ytre: 9 m
Indre: 4,5 m
Dybde: 1,2 m

Kullgropa er lagt inn i Riksantikvarens database for kulturminner "Askeladden" som lokalitet nr. 89726.



Figur 1: Stor rydningsrøys fra nyere tid oppe i skibakken, tatt mot nordøst.

I bakken ble det i tillegg registrert flere funn fra nyere tid slik som rydningsrøyser, steingjerder og ei tuft. Disse funnene konsentrerer seg i to hovedområder som er avmerket på vedlagt ØK-kart. På samme kart er også plasseringa av kullgropa inntegnet.

### **Registreringer/observasjoner**

Innenfor planområdet ble det registrert automatisk fredede kulturminner som indikerer forhistorisk aktivitet i området. Det ble observert i alt 9 strukturer i sjaktene, 2 mulige kokegroper, 4 kokegroper og 2 kulturlagområder. Kokegropene er blitt brukt til matlaging i forhistorisk tid og de inneholder rester av trekull og skjørbrent stein i større eller mindre grad. Kulturlagene kan ha bli dannet ved at det har stått bygninger på stedet som har blitt revet, råtnet eller brent ned, eller det har foregått andre aktiviteter som har produsert avfall som har blitt omdannet til kulturlag gjennom flere hundre år.

I tillegg ble det funnet et stykke ildslagingsflint i 2-8, kokegrop. Slike stykker ble brukt til å gjøre opp ild fra eldre jernalder til 17-1800-tall. I overflata av kokegrop 1-1 ble det funnet en keramikkbit. Det er fra kanten av et kar og er laget av tynt og grovt gods. Antatt datering er 0-750 e.kr.



**Figur 2: Funn: keramikkbit og ildslagingsflint.**

## **Dokumentasjon**

Strukturene som ble funnet i sjaktene ble tegnet inn i plan i målestokk 1:50. Sjaktene ble tegnet inn på et utsnitt av plankartet og satt inn i rapporten. Plassering av kullgropa og områdene med nyre tids funn er avmerket på vedlagt ØK-kart.

## **Prøver**

Det ble tatt ut trekullprøver fra tre strukturer: 1-3, 2-3 og 2-8. I tillegg ble det funnet brente bein i 1-3 og 2-8 som også kan brukes til datering.

## **Tildekking av strukturer**

Strukturene i sjaktene ble dekket med papp, deretter ble sjaktene gravd igjen med gravemaskin.

## **Konklusjon**

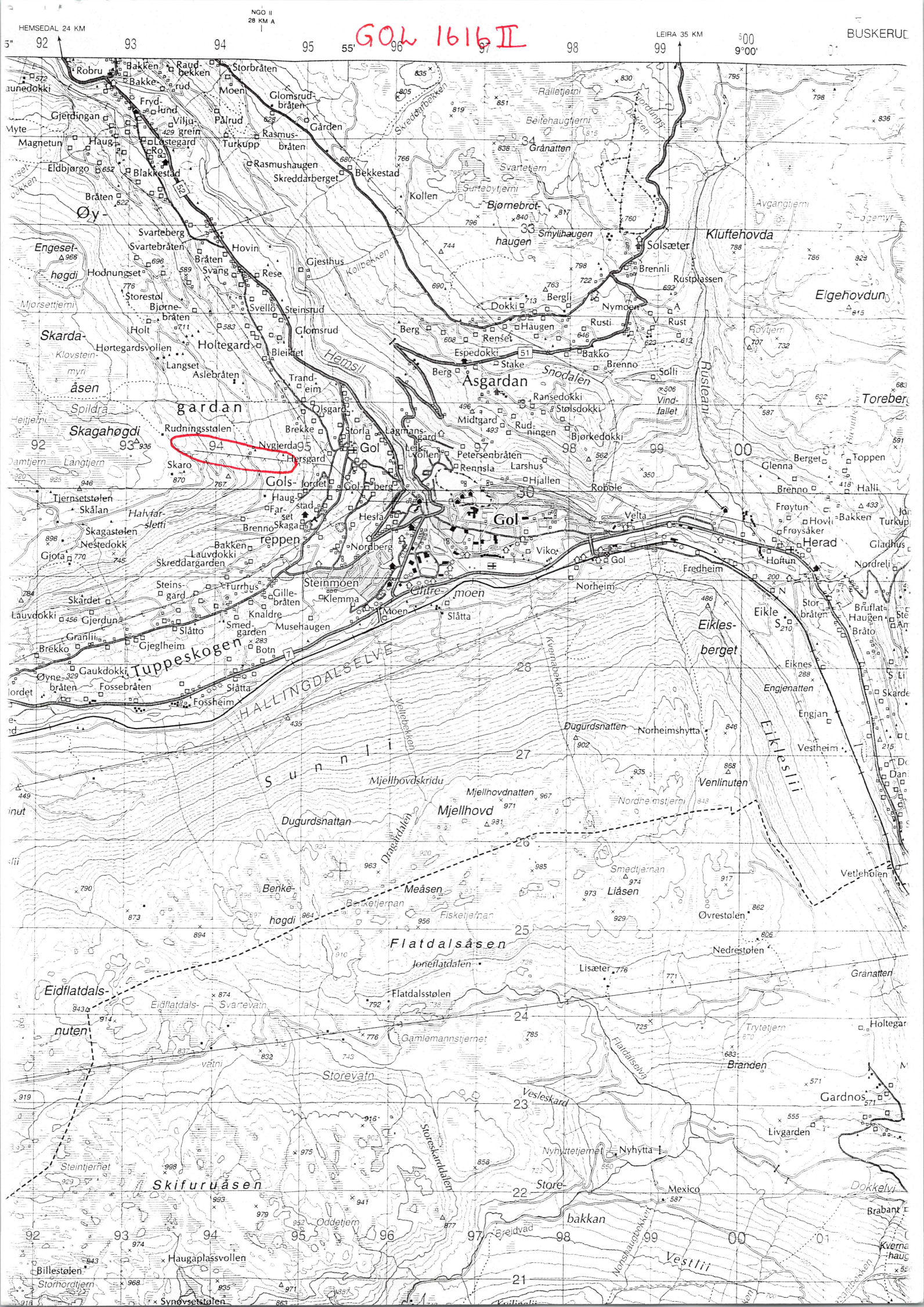
De arkeologiske registreringene har påvist at det har vært bosetning i forhistorisk tid innenfor planområdet. Kokegropene og kulturlagområdene nederst i bakken indikerer at det her har vært et aktivitetsområde og muligens også et bosetningsområde kanskje så langt tilbake som til eldre jernalder.

Funnene i sjaktene er automatisk fredete kulturminner som krever en fullstendig arkeologisk undersøkelse før områdene der disse ligger kan frigis for videre utbygging. Det samme gjelder for kullgropa opp i skibakken.

Funnene som er fra nyere tid er ikke automatisk fredete. Funnene er likevel verdt å ta vare på for ettertida da de er en del av et kulturlandskap skapt av jordbruksvirksomhet i flere hundre år på stedet.

Drammen 02.12.04

Mariann Hopen



GOL 1616 II

94

04/2825-1

BS 064-5-3

Områder med  
nyere tids  
funn

BS 063-5-2

Sjaktet  
område p3

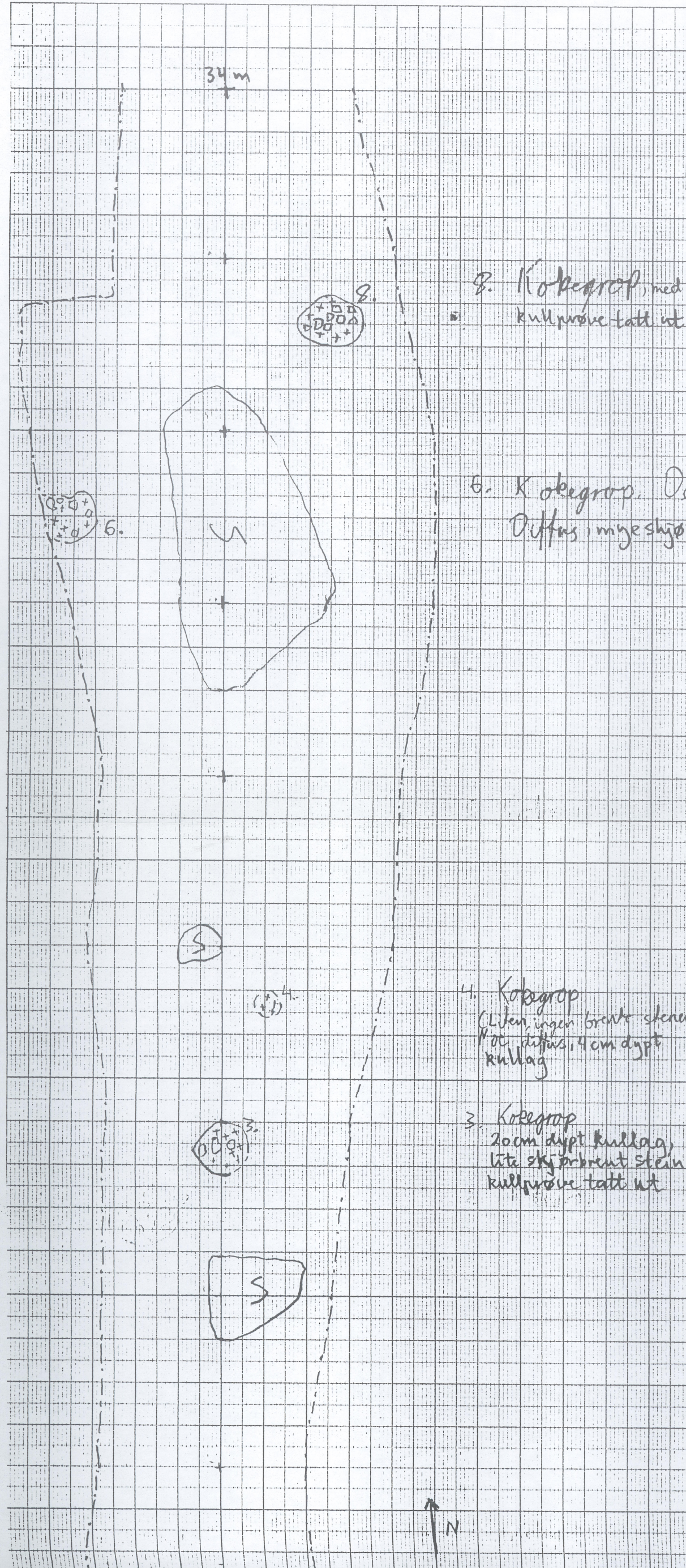
R1 kullgrop

BS 063-5-1

Sjaktet  
område p2



Sjakt 2. Plantegning  
 deler av sjakt m. strukturer  
 Golskibenter, Gol komm.  
 Målestokk 1:50  
 Dato = 10.08.04  
 Tegnet av = H. Hammerstad



8. Kokegrop, med funn av brentebær og stent  
 kullprøve tatt ut

6. Kokegrop. Oden inntil kantene ganske  
 diffus, mye skjortrent stein

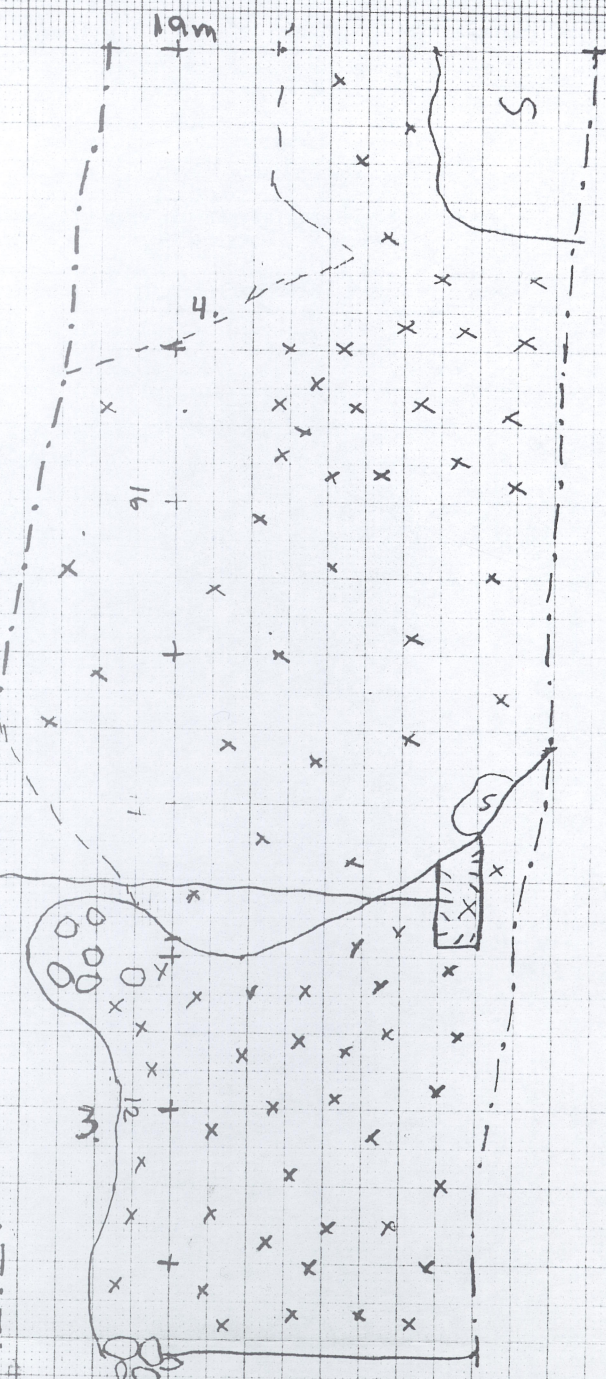
UNDER GRUNN:  
 Mye større og runde  
 stein, mer enn sjakt 1  
 36,5m → 40m, Her  
 Er grunnen mørk, fuktig  
 svart. Trolig pga.  
 Stagnant vann og  
 råtnende biologiske rester  
 Samme lag finnes også  
 i Nordre enden av  
 Sjakt 3. Dette har  
 ikke arttegnet.

4. Kokegrop  
 (Liten, ingen brente steiner)  
 Noe diffus, 4cm dypt  
 kullag

3. Kokegrop  
 20cm dypt kullag,  
 lite skjortrent stein  
 kullprøve tatt ut



Plantegning sjakt 1, del av sjakt m. strukturer  
Gol ski senter, Gol komm.  
målestokk 1:50  
Dato: 10.08.04  
Tegnet av: H. Hammerstad og M. Hopen



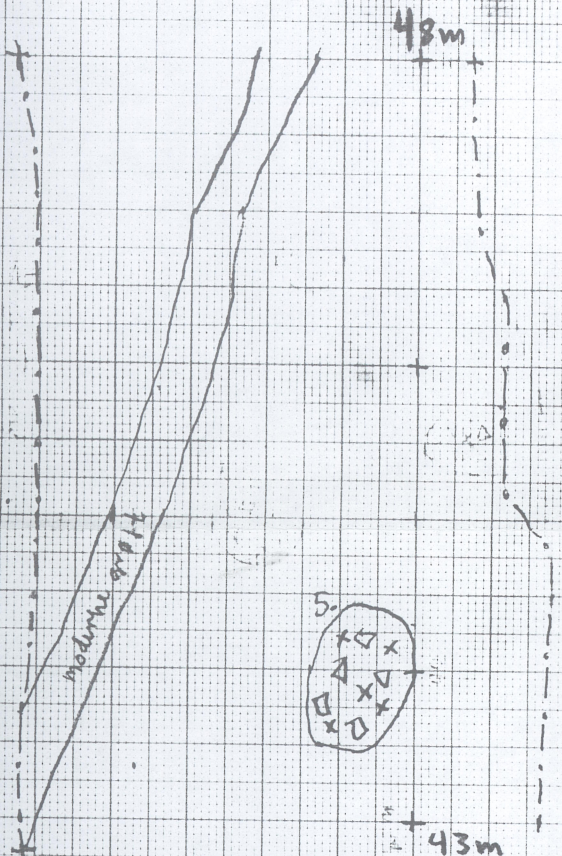
4. område med trekkull, i rike så mørketsom 3. mørkebrunt til svart, småstein, sand og gnis, maksimalt 15cm dypt

Snitt kullprøve tatt ut, funn av brent bein

3. område m. trekkull, to hjørner med steinkonsentrasjoner, går inn i profil usikker funksjon, tuft?, 25cm dypt kulturelag kullprøve tatt ut

2. kokegrop? går inn i profilen, kan være skånskodd/stolpekull, dybde ca. 15cm,

1. kokegrop / går inn i profilen, / lite skjor brent stein, 15cm / dypt trekkullag, / keramikkbit / funnet i overflata

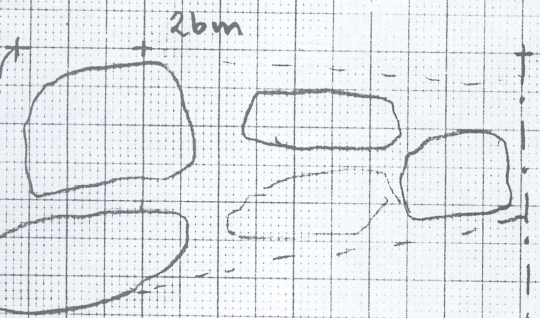


5. kokegrop, usikker, består av et 15cm dypt mørkt trekkull og jordlag

område m. stor stein ikke helt framgravid

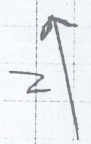
sjakta heller ned mot nord og øst. undergrunnen i sjakta består av lys brungrå sand, gnis til ca 20,5m, deretter det sandholdig leire, overalt er det mye stor stein

4. mørkt lag forbreiter langs steinene



leireblandet sand

Sand 4. →



Vedlegg S / Tilhører  
Sak: 04/12825-1

SKITREKK

Punkt	X	Y	H
1-1	301576.801	28854.993	448.337
1-2	301580.634	28855.627	448.076
1-3	301584.080	28855.143	448.035
1-4	301588.581	28856.150	447.263
1-5	301616.809	28858.781	445.270
2-3	301625.578	28876.484	440.700
2-4	301626.856	28877.802	440.495
2-6	301632.661	28877.572	440.222
2-8	301633.799	28880.910	439.459

301600.0

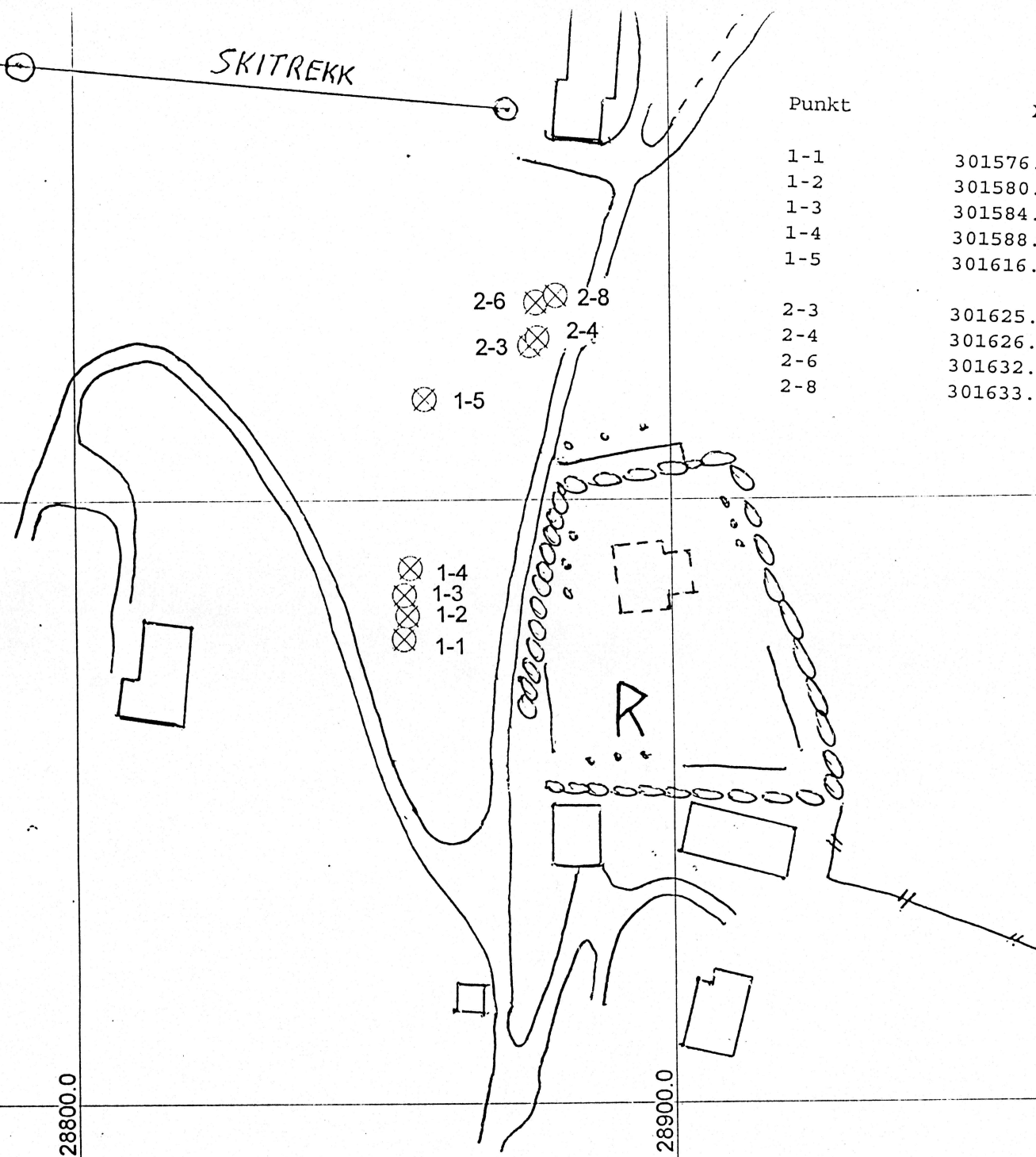
301500.0

Y 28800.0

Y 28900.0

⊗ 1-5  
⊗ 2-3  
⊗ 2-4  
⊗ 2-6  
⊗ 2-8

⊗ 1-1  
⊗ 1-2  
⊗ 1-3  
⊗ 1-4



ARKIV



Gol Skisenter  
Målestokk 1:1000  
T.Engene as

## Lokalitet - 89726 - Arkeologisk lokalitet - Gol skisenter

### Klassifisering

**Kategori:** Arkeologisk lokalitet      **Art:** Kullgropfelt

### Stedfesting

**Fylke:** Buskerud      **ØK-kart:** BS063-5-1  
**Kommune:** Gol      **1:50.000 kart:** GOL 1616 II  
**Gårdsnavn:** Haugstad

### Eiendomsopplysninger

**Kommune:** Gol      **Festenr:** 0  
**Gnr:** 22      **Seksjonsnr:** 0  
**Bnr:** 4  
**Bruksnavn:** Farset

### Oppretting og ansvar

#### Registrert

**Dato:** 04.08.2004      **Ansvarlig etat:** Buskerud fylkeskommune  
**Utført av:** Håvard Hammerstad      **Instans:** Buskerud fylkeskommune  
**Registreringstype:** Reguleringsplan

### Detaljer

#### Litteraturhenvisning:

Buskerud Fylkeskommune, utviklingsavdelingen. Saksnr: 04/00346-2. Reguleringsplan for Gol skisenter. Registrert som R-1.

### Tilhørende enkeltminner

89726 Kullgropfelt  
1 Kullgrop AUT

[Nytt enkeltminne](#)[Eksporter](#)[Endre](#)

### Sammendrag lokalitet

- Synlig over markoverflaten

**Registreringstype:** Reguleringsplan

**Vernestatus:** Automatisk fredet  
**Lovgrunnlag:** Kulturminneloven av 1978  
**Paragraf:** 4  
**Tilstand:** Intakt  
**Tilstandsdato:** 04.08.2004

## Enkeltminne - 89726-1 - Arkeologisk enkeltminne - Kullgrop -

### Klassifisering

**Kategori:** Arkeologisk enkeltminne    **Art:** Kullgrop  
**Opprinnelig funksjon:** Industri, fremstilling, produksjon.  
**Hovedgruppe:** Sekundærnæringer

### Stedfesting

**Fylke:** Buskerud  
**Kommune:** Gol

### Datering

**Datering:** Jernalder    **Metode:** Typologisk  
**Eksakt datering:**    **Kvalitet:** Sannsynlig

### Detaljer

#### Beskrivelse:

R1: kullgrop Rektangulær grop, ligger 4 m sør for skiheisen på tomt 22/4. Bevokst med gran og bjørk. Sti langs vollen i vestkant. Diameter ytre: 9 m Indre: 4,5 m Dybde: 1,2 m

### Tilhørende lokalitet

⌘ 89726 Kullgropfelt  
└ ⌘ 1 Kullgrop AUT

### Sammendrag enkeltminne

**Vernestatus:** Automatisk fredet  
**Lovgrunnlag:** Kulturminneloven av 1978  
**Paragraf:** 4  
**Tilstand:** Intakt  
**Tilstandsdato:** 04.08.2004

[Eksporter](#)[Endre](#)[Slett](#)

**Enkeltminne - 89726-1 - Arkeologisk enkeltminne - - Gol skisenter****Vernestatus for enkeltminne**

**Vernetype:** Automatisk fredet  
**Lovgrunnlag:** Kulturminneloven av 1978  
**Paragraf:** 4  
**Vedtak:**

**Vernedato:** 04.08.2004  
**Tinglystdato:**

**Tilhørende lokalitet**

89726 Kullgropfelt  
1 Kullgrop AUT

Eksporter

Endre

Slett

**Sikringszone**

**Beskrivelse:**  
**Vernetype:** Automatisk fredet  
**Lovgrunnlag:** KML  
**Paragraf:** 6

**Sikringszone på:** 5 meter  
**Vernedato:** 04.08.2004

**Enkeltminne - 89726-1 - Arkeologisk enkeltminne - - Gol skisenter**

Tilstand registrert den 04.08.2004

<b>Tilstand:</b>	Intakt	<b>Registrert dato:</b>	04.08.2004
<b>Årsak:</b>		<b>Registrert av:</b>	Håvard Hammerstad
<b>Arealbruk:</b>	Beitemark	<b>Utførende instans:</b>	Buskerud fylkeskommune
		<b>Oppdragsgiver:</b>	Buskerud fylkeskommune

Tilhørende lokalitet

89726 Kullgrovfelt  
1 Kullgrop AUT

Eksporter

Endre

Slett

## Lokalitet - 89739 - Arkeologisk lokalitet - Gol skisenter

### Klassifisering

**Kategori:** Arkeologisk lokalitet      **Art:** Bosetning/aktivitetsområde

### Stedfesting

**Fylke:** Buskerud      **ØK-kart:** BS063-5-2  
**Kommune:** Gol      **1:50.000 kart:** GOL 1616 II  
**Gårdsnavn:** Eidsgard

### Eiendomsopplysninger

**Kommune:** Gol      **Festenr:** 0  
**Gnr:** 27      **Seksjonsnr:** 0  
**Bnr:** 1  
**Bruksnavn:** Jordet

### Oppretting og ansvar

#### Registert

**Dato:** 03.08.2004      **Ansvarlig etat:** Buskerud fylkeskommune  
**Utført av:** Mariann Hopen      **Instans:** Buskerud fylkeskommune  
**Registreringstype:** Reguleringsplan

### Detaljer

#### Litteraturhenvisning:

Buskerud Fylkeskommune, utviklingsavdelingen. Saksnr: 04/00346-2. Reguleringsplan for Gol skisenter.

#### Terrengbeskrivelse:

Det brukes til beite om sommeren og det er planlagt brukt som parkeringsplass om vinteren.

#### Orientering:

Området som ble undersøkt ligger vest for veien som går forbi stavkirketufta på Gol og sør for bygningene på skisenteret helt nederst i bakken som heller ned mot øst.

#### Merknad:

---02.12.2004: Kullgrop innenfor samme planområdet lokalitet nr. 89726.

### Tilhørende enkeltminner

89739 Bosetning/aktivitetsområde  
 1 Bosetningsspor      AUT

Nytt enkeltminne

Eksporter

Endre

### Sammendrag lokalitet

- Synlig over markoverflaten

**Registreringstype:** Reguleringsplan

**Vernestatus:** Automatisk fredet  
**Lovgrunnlag:** Kulturminneloven av 1978  
**Paragraf:** 4  
**Tilstand:** Tildekket  
**Tilstandsdato:** 03.08.2004

**Lokalitet - 89739 - Arkeologisk lokalitet - Gol skisenter****Vernestatus for lokalitet**

**Vernetype:** Automatisk fredet  
**Lovgrunnlag:** Kulturminneloven av 1978  
**Paragraf:** 4  
**Vedtak:**

**Vernedato:** 03.08.2004  
**Tinglystdato:**

**Sikringszone**

**Beskrivelse:**  
**Vernetype:** Automatisk fredet  
**Lovgrunnlag:** KML  
**Paragraf:** 6

**Sikringszone på:** 5 meter  
**Vernedato:** 03.08.2004

**Tilhørende enkeltminner**

⌘ **89739** Bosetning/aktivitetsområde  
└─⌘ 1 Bosetningsspor

AUT

Nytt enkeltminne

Eksporter

Endre



## Lokalitet - 89739 - Arkeologisk lokalitet - Gol skisenter

Tilstand registrert den 03.08.2004

<b>Tilstand:</b>	Tildekket	<b>Registrert dato:</b>	03.08.2004
<b>Årsak:</b>		<b>Registrert av:</b>	Mariann Hopen
<b>Arealbruk:</b>	Beitemark	<b>Utførende instans:</b>	Buskerud fylkeskommune
		<b>Oppdragsgiver:</b>	Buskerud fylkeskommune

### Beskrivelse av skadebildet:

Strukturer avdekket, dokumentert og deretter tildekket med papp og gravd igjen.

### Tilhørende enkeltminner

89739 Bosetning/aktivitetsområde  
1 Basetningsspor

AUT

Nytt enkeltminne

Eksporter

Endre

## Enkeltminne - 89739-1 - Arkeologisk enkeltminne - Bosetningsspor - Gol skisenter

### Klassifisering

**Kategori:** Arkeologisk enkeltminne    **Art:** Bosetningsspor  
**Opprinnelig funksjon:** Bolig/bosetning  
**Hovedgruppe:** Ikke næringstilknyttet/privat

### Stedfesting

**Fylke:** Buskerud  
**Kommune:** Gol

### Datering

**Datering:** Førreformatorisk tid    **Metode:** Typologisk  
**Eksakt datering:**    **Kvalitet:** Sannsynlig

### Detaljer

#### Beskrivelse:

Området som ble undersøkt ligger vest for veien som går forbi stavkirketufta og sør for bygningene på skisenteret helt nederst i bakken som heller ned mot øst. Det brukes til beite om sommeren og det er planlagt brukt som parkeringsplass om vinteren. Det ble gravd tre sjakter. Det ble observert i alt 9 strukturer i sjaktene, 2 mulige kokegroper, 4 kokegroper og 2 kulturlagområder

### Tilhørende lokalitet

⌘ 89739 Bosetning/aktivitetsområde  
└─⌘ 1 Bosetningsspor    AUT

### Sammendrag enkeltminne

**Vernestatus:** Automatisk fredet  
**Lovgrunnlag:** Kulturminneloven av 1978  
**Paragraf:** 4  
**Tilstand:** Tildekket  
**Tilstandsdato:** 03.08.2004

[Eksporter](#)[Endre](#)[Slett](#)