

| | |
|---|-------------|
| INST. FOR ARKEOLOGI, KUNSTHISTORIE OG NUMISMATIKK | |
| Universitetet i Oslo | |
| Saksb.: JHL | Kopi: |
| 18 FEB 1998 | |
| Ark.: 0617 | |
| Saksnr. 98/1197 | Dok. nr.: 1 |



BUSKERUD FYLKESKOMMUNE

Haugesgate 89, 3020 Drammen
Telefon (03) 83 81 50

NYTT TLF.NR: (03) 80 85 00

KULTURADMINISTRASJONEN
Telefax (03) 80 86 36

Gol kommune
Teknisk etat
3550 GOL

| | |
|---|------------|
| INSTITUTT FOR ARKEOLOGI KUNSTHISTORIE OG NUMISMATIKK | |
| Saksnr. 000872 | 23.04.91 |
| SAKSB. BW | ARK. NR. |
| KOPI TIL | SIRKULERES |

Vår dato:
22.03.91
Deres dato:
11.02.91

Vår ref.:
0511/91 ILGL/-
Deres ref.:

ARKIV

GOLFANLEGG VED EIKREDAMMEN - REGULERINGSENDRING, GOL OG HEMSEDAL
KOMMUNER

Vi kjenner ikke til fornminner eller nyere tids kulturminner innenfor
planområdet og har derfor ingen bemerkninger til planen.

Dersom det skulle dukke opp fornminner under markarbeidet, må arbeidet
straks stanses og fylkeskonservator varsles.

Med hilsen

Geir Helgen
fylkeskonservator


Inger Liv Gøytil Lund
arkeolog

Kopi: Universitetets Oldsaksamling

Saksbehandler: Arkeolog Inger Liv Gøytil Lund
Tlf. (03) 80 86 68 (direkte innvalgsnr.)

INST. FOR ARKEOLOGI, KUNSTHISTORIE OG NUMISMATIKK
Universitetet i Oslo

| | |
|-----------------|-------------|
| Saksb.: | Kopi: |
| 1 8 FEB 1998 | |
| Ark.: | 0617 |
| Saksnr. 98/1197 | Dok. nr.: 2 |



BUSKERUD FYLKESKOMMUNE

Haugesgate 89, 3020 Drammen
Telefon (03) 83 81 50

KULTURADMINISTRASJONEN

Vår dato: 23.04.91 Vår ref.: 0655/91 ILGL-
Deres dato: 27.02.91 Deres ref.:

ARKIV

FRAMLEGG TIL REGULERINGSPLAN FOR ØYGARDANE SKULE

Vi kjenner ikkje til fornminne innanfor planområdet, men vil likevel gjera merksam på at det ved tiltak i marka kan koma til syne fornminne. Skulle dette skje, må arbeidet straks stansast i den grad fornminna eller sikringssonene deira på fem meter blir rørt. Melding skal straks sendast fylkeskommunen ved fylkeskonservator, jfr. lov om kulturminner av 9. juni 1978, § 8.

Med helsing

Geir Helgen
fylkeskonservator

Inger Liv Gøytil Lund
arkeolog



ARKIV

| | |
|---|-------------|
| INST. FOR ARKEOLOGI, KUNSTHISTORIE OG NUMISMATIKK Universitetet i Oslo | |
| Saksb.: JHL | Kopi: |
| 18 FEB 1998 | |
| Ark.: 0617 | |
| Saksnr.: 98/1197 | Dok. nr.: 3 |

FYLKESMANNEN I BUSKERUD

| | |
|---|------------|
| INSTITUTT FOR ARKEOLOGI KUNSTHISTORIE OG NUMISMATIKK | |
| 000657 | 22.03.91 |
| SAKS. BW | ARK. NR. |
| KOPI TIL | SIRKULERES |

Gol kommune

3550 GOL

DERES REF.

VÅR REF. (BES OPPGITT VED SVAR)

Jnr. 1859/91, ark. 714.3
JR/erf

20.03.91
DATO

REGULERINGSPLAN FOR OMRÅDET BRAUTEMO STØLSLAG, GOL KOMMUNE

Dykkar brev av 19.01.1987 og 08.10.1990.

I medhald av § 27 i bygningslova av 18.06.1965, jfr. fullmakt av 02.07.1973 frå Miljøverndepartementet, stadfester fylkesmannen herved vedtak av Gol kommunestyre den 03.09.1986 om denne reguleringa.

Vidare stadfester fylkesmannen kommunestyret sitt vedtak av samme dag om reguleringsføresegner til planen med mindre endringar som fylkesmannen har gjort i samråd med kommunen.

./.. Eitt eksemplar av reguleringsføresegnene slik dei skal lyda, fylgjer vedlagt.

Universitetets Oldsaksamling har uttale seg til planen i brev av 2. september 1986. Oldsaksamlinga har synfare del av planområdet og funne fleire fornminne, viste på eige kartvedlegg.

Oldsaksamlinga ber om at funna blir gjort kjende for grunneigarar og utbyggjarar i området og set vidare krav om at tilhøvet til kulturminna må gå fram av reguleringsføresegnene til planen.

På grunnlag av merknadene frå Oldsaksamlinga har fylkesmannen ved stadfestinga overført markeringa av dei fem funnstadene frå registreringskartet til plankartet, og supplert reguleringsføresegnene med ein paragraf om freda fornminne.

Fylkesmannen viser elles til brevet frå Oldsaksamlinga der det er gjort merksam på at bare den delen av planområdet som er disponert for utbygging har blitt grundig registrert.

Dersom det blir aktuelt med inngrep innan planområdet elles, t.d. bygging av hytter, vegar eller nydyrking, må det difor tas kontakt med Oldsaksamlinga før arbeid blir sett i gang i marka.

Oldsaksamlinga tek også det atterhaldet, at det kan finnast ukjende fornminner i området som er regulert for hytter, så som graver utan synleg markering eller buplassar under flat mark, som ikkje blei fundne ved synfaringa.

Fylkesmannen gjer merksam på at skulle det bli gjort slike funn ved realisering av planen, må byggearbeida midlertidig stansast og Oldsaksamlinga varslast.

Ved stadfestinga er elles to hyttetomter på gnr. 12, bnr. 1 flytte 100 m sørover til ein mindre produktiv del av eigedommen. Endringa er lagt fram for naboar, stølslaget og Gol landbruksnemd som ikkje har hatt innvendingar.

Stadfestinga inneber ikkje utsleppsløyve etter § 11 i "Lov om vern mot forurensningar og avfall av 13.03.1981".

Utslepp frå område omfatta av reguleringsplanen, kan berre skje på vilkår fastsette med heimel i nemnde lov og tilhøyrande føresegner.

Ved kunngjering skal gjerast merksam på at fylkesmannen sitt vedtak kan påklagast til Miljøverndepartementet, gjennom fylkesmannen, innan 3 veker etter at vedtaket er kunngjort, jfr. § 17 i bygningslova og kap. VI i forvaltningslova av 10.02.1967.

./. Ein del av dei innsende dokumenta fylgjer vedlagt i retur.


Leif Haraldseth


Jan Rognebakke

Gjenpart sendt:

Fylkeslandbrukskontoret, Postboks 1910, 3002 Drammen
Universitets Oldsaksamling, Fredriks gt. 2, 0164 Oslo 1
Fylkeskommunen, Plan- og næringskontoret, her.

| | | |
|---|--------------|-------|
| INST. FOR ARKEOLOGI, KUNSTHISTORIE OG NUMISMATIKK Universitetet i Oslo | | |
| Saksb.: | 1 8 FEB 1998 | Kopi: |
| Ark.: | 0617 | |
| Saksnr. 98/1192 | Dok. nr. 4 | |



BUSKERUD FYLKESKOMMUNE

Haugesgate 89, 3020 Drammen
Telefon (03) 83 81 50
NYTT TLF.NR.: (03) 80 85 00

KULTURADMINISTRASJONEN
Telefax (03) 80 86 36

ARKIV

Gol kommune
Teknisk etat
3550 GOL

Vår dato: 22.07.91
Deres dato: 27.02.91
Vår ref.: 0656/91/ILGL
Deres ref.:

| | |
|---|------------|
| INSTITUTT FOR ARKEOLOGI KUNSTHISTORIE OG NUMISMATIKK | |
| Jac 001596 | 06.02.91 |
| SAKSB. Sw | ARK NR. |
| KOPI TIL | SIFJULERES |

REGULERINGSPLAN FOR STOREFJELL HØYFJELLSHOTELL A/S, GOL KOMMUNE

Vi har foretatt befaring av ovennevnte plan. Det ble ikke registrert fornminner eller nyere tids kulturminner innenfor området som skal bebygges.

Dersom det skulle dukke opp fornminner under anleggsarbeidet, må arbeidet straks stanses og fylkeskonservator varsles.

Regning for utført befaring vil bli sendt kommunen senere jfr. vårt rundskriv av 02.05.91.

Med hilsen

Inger Liv Gøytil Lund
arkeolog

Kopi: Universitetets Oldsaksamling

Saksbehandler: Arkeolog Inger Liv Gøytil Lund
Tlf. (03) 80 86 68 (direkte innvalgsnr.)

| | |
|---|-------------|
| INST. FOR ARKEOLOGI, KUNSTHISTORIE OG NUMISMATIKK | |
| Universitetet i Oslo | |
| Saksb.: JHL | Kopi: |
| 18 FEB 1998 | |
| Ark.: 0617 | |
| Saksnr.: 98/197 | Dok. nr.: 5 |



BUSKERUD FYLKESKOMMUNE

Haugesgate 89, 3020 Drammen
Telefon (03) 80 85 00

NYTT TLF.NR: (03) 80 85 00

KULTURADMINISTRASJONEN

Telefax (03) 80 86 36

ARKIV

Gol kommune
Teknisk etat
3550 GOL

Vår dato: 04.09.91
Deres dato: 03.05.91
Vår ref.: 1211/91/ILGL
Deres ref.:

| | |
|---|------------|
| INSTITUTT FOR ARKEOLOGI KUNSTHISTORIE OG NUMISMATIKK | |
| Jnr. 001812 | 16.09.91 |
| SAKSBEH. BW | ARK. NR. |
| KOPI TIL | SIRKULERES |

OMREGULERING DEL AV GNR. 13 BNR 19 - NO 13/112 TINASTØLEN II,
GOL KOMMUNE

Planen er registrert i marka og det vart funne ei kolgrop, sjå avmerking på vedlagte kartkopi.

Grunneigar, Odd Golberg, vart kontakta ved befaringa og lova å ta hensyn til gropa i anleggsarbeidet.

Kolgropa er eit fornminne og dermed freda i samsvar med Lov om kulturminner. Dersom grunneigar ikkje tek hensyn til gropa, vil dette kunne betraktas som ein innsigelse til planen.

Rekning for utført befarung vil bli sendt kommunen, jfr. vårt rundskriv av 02.05.91.


Med helsing

Inger Liv Gøytil Lund
arkeolog

Kopi: **Universitetets Oldsaksamling**

Saksbehandler: Arkeolog Inger Liv Gøytil Lund
Tlf. (03) 80 86 68 (direkte innvalgsnr.)

| | | |
|---|-------------|-------|
| INST. FOR ARKEOLOGI, KUNSTHISTORIE OG NUMISMATIKK | | |
| Universitetet i Oslo | | |
| Saksb.: | 18 FEB 1998 | Kopi: |
| Ark.: | 0617 | |
| Saksnr. 98/1197 | Dok. nr. 6 | |



BUSKERUD FYLKESKOMMUNE

Haugesgate 89, 3020 Drammen
Telefon (03) 80 85 00

NYTT TLF.NR.: (03) 80 85 00

KULTURADMINISTRASJONEN

Telefax (03) 80 86 36

ARKIV

Gol kommune
Teknisk etat
3550 GOL

Vår dato: 07.09.91
Deres dato: 05.09.91
Vår ref.: 2044/91/ILGL
Deres ref.:

| | |
|---|------------|
| INSTITUTT FOR ARKEOLOGI KUNSTHISTORIE OG NUMISMATIKK | |
| 002101 | 21.10.91 |
| SAKSBE. RW | ARK. NR. |
| KOPI TIL | SIRKULERES |

REGULERINGSPLAN FOR STORØYNE OG HUSØYNE, GOL KOMMUNE

Planen er synfart i marka. Ein del av området i vestre del var så tettvokst med kratt at det var vanskeleg å få oversikt. Det ville såleis vera ein fordel om vi kan sjå over området når dette krattet er rydda. Vi ber derfor om å bli varsla når dette er gjort.

Det vart ikkje funne fornminner innanfor planområdet, men vi må ta atterhald om at dersom det under anleggsfasen skulle dukke opp fornminner, må arbeidet straks stansast og fylkeskonservator varslast.

Når det gjeld nyare tids kulturminner må vi nemna steingjerda som ligg i den vestre delen av planområdet. Desse bør bli liggjande og passast inn i den nye bebyggelsen.

Med helsing

Geir Helgen
fylkeskonservator

Inger Liv Gøytil Lund
arkeolog

Kopi: Universitetets Oldsaksamling

Saksbehandler: Arkeolog Inger Liv Gøytil Lund
Tlf. (03) 80 86 68 (direkte innvalgsnr.)

INST. FOR ARKEOLOGI, KUNSTHISTORIE OG NUMISMATIKK
Universitetet i Oslo

| | |
|-----------------|-------------|
| Saksb.: JHL | Kopi: |
| 1 8 FEB 1998 | |
| Ark.: 0617 | |
| Saksnr.: 98/197 | Dok. nr.: 7 |



BUSKERUD FYLKESKOMMUNE

Haugesgate 89, 3020 Drammen
Telefon (03) 80 85 00

NYTT TLF.NR.: (03) 80 85 00

KULTURADMINISTRASJONEN
Telefax (03) 80 86 36

ARKIV

Gol kommune
3550 GOL

INSTITUTT FOR ARKEOLOGI
KUNSTHISTORIE OG NUMISMATIKK

002100 21.10.91

SAKS. BL. ARK. NR.

KOPI TIL SIKKULERES

Vår dato: 04.10.91
Deres dato: 27.09.91

Vår ref.: 2247/91 ILGL/-
Deres ref.:

OMEREGULERING DEL AV GNR. 13, BNR. 19 TINASTØLEN II, GOL KOMMUNE

Vi har notert oss Dyykkar merknader til brevet frå oss av 4.09.91 og trekkjer attende det varsla kravet om innsigelse.

Grunneigar ville ta omsyn til gropa, og vi reknar difor saka som løyst.

Vedlagt fylgjer kartkopi med avmerking av gropa.

Med hilsen

Geir Helgen
Geir Helgen
fylkeskonservator

Inger Liv Gøytillund
Inger Liv Gøytillund
arkeolog

Vedlegg

Kopi: Universitetets Oldsaksamling

Saksbehandler: Arkeolog Inger Liv Gøytillund
Tlf. (03) 80 86 68 (direkte innvalgsnr.)

| | | |
|---|--------------|-----------|
| INST. FOR ARKEOLOGI, KUNSTHISTORIE OG NUMISMATIKK Universitetet i Oslo | | |
| Saksb.: | 1 8 FEB 1998 | Kopi: |
| Ark.: | 0617 | |
| Saksnr.: | 98/1197 | Dok. nr.: |

**BUSKERUD FYLKESKOMMUNE**Haugesgate 89, 3020 Drammen
Telefon (03) 80 85 00

NYTT TLF.NR: (03) 80 85 00

KULTURADMINISTRASJONEN
Telefax (03) 80 86 36**ARKIV**Gol kommune
3550 GOLVår dato: 04.10.91
Deres dato: 03.05.91
Vår ref.: 1212/91 ILGL/-
Deres ref.:

| | |
|---|---------------------|
| INSTITUTT FOR ARKEOLOGI KUNSTHISTORIE OG NUMISMATIKK | |
| Saks. 002108 | 21.10.91 |
| SAKS. KOPIL | ARK. NR. SIKKULERES |

REGULERINGSPLAN FOR NEDRE SVØO BUSTADFELT, GOL KOMMUNE

Vi har foreteke synfaring av det planlgate bustadfeltet. P.g.a. stor saksmengde, beklagar vi det seine svaret.

Det vart funne tre groper innanfor planområdet som vist på vedlagte kartkopi. Gropene er markert på kartet med ein rune R og kan vera noko feilavmerka. Gropene er usikre som fornminne, men dersom det viser seg at dei kjem i konflikt med utbygginga, ynskjer vi å bli kontakta om dette slik at vi kan undersøkjja dei næmare.

Det vart ikkje registrert andre kulturminne innanfor planen. Vi vil likevel gjera merksam på at dersom det under anleggs arbeidet skulle dukke opp fornminner, må arbeidet straks stansast og fylkeskonservator varslast.

Med helsing

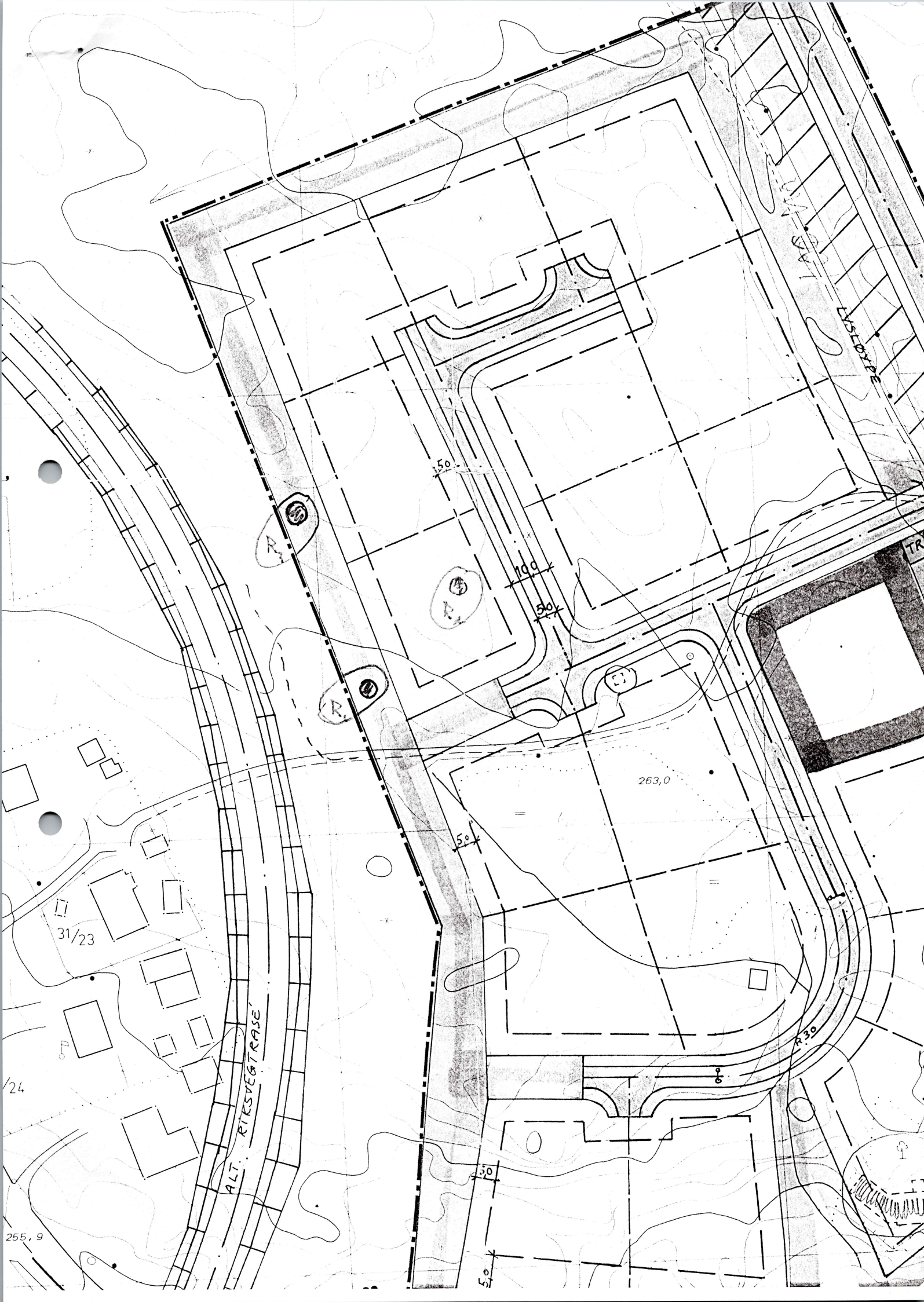
Geir Helgen
fylkeskonservator

Inger Liv Gøytil Lund
arkeolog

Vedlegg

Kopi: Universitetets Oldsaksamling

Saksbehandler: Arkeolog Inger Liv Gøytil Lund
Tlf. (03) 80 86 68 (direkte innvalgsnr.)



| | |
|---|--------------|
| INST. FOR ARKEOLOGI, KUNSTHISTORIE OG NUMISMATIKK | |
| Universitetet i Oslo | |
| Saksb.: | Kopi: |
| JHL | 1 8 FEB 1998 |
| Ark.: | 0617 |
| Saksnr. 98/197 | Dok. nr.: 9 |



BUSKERUD FYLKESKOMMUNE

Haugesgate 89, 3020 Drammen
Telefon (03) 80 85 00

NYTT TLF.NR.: (03) 80 85 00

KULTURADMINISTRASJONEN

Telefax (03) 80 86 36

ARKIV

Flå kommune
Teknisk etat
3532 FLÅ

Vår dato: 09.10.91
Deres dato: 05.09.91
Vår ref.: 2026/91/ILGL
Deres ref.:

| | |
|---|------------|
| INSTITUTT FOR ARKEOLOGI KUNSTHISTORIE OG NUMISMATIKK | |
| 002100 | 21.10.91 |
| SAKS. BLU | ARK. NR. |
| KOPI TIL | SIRKILERES |

FORSLAG TIL REGULERINGSPLAN MED REGULERINGSBESTEMMELSER FOR
HYTTEBEBYGGELSE SØR FOR VARDEFJELL, ØST FOR FYRISJØEN PÅ
GULSVIKFJELLET, GOL KOMMUNE

Planen er registrert i marken og det ble ikke funnet fornminner eller
nyere tids kulturminner som vil bli berørt av utbyggingen.

Vi vil imidlertid gjøre oppmerksom på at dersom det under anleggsfasen
skulle dukke opp fornminner, må arbeidet straks stanses og
fylkeskonsertvator varsles.

Regning for utført befaring vil bli sendt kommunen senere jfr.
vårt rundskriv av 02.05.91.

Med hilsen


Geir Helgen
fylkeskonservator

Inger Liv Gøytil Lund
arkeolog

Kopi: Universitetets Oldsaksamling

Saksbehandler: Arkeolog Inger Liv Gøytil Lund
Tlf. (03) 80 86 68 (direkte innvalgsnr.)

| | | |
|--|-------------|-----------|
| INST. FOR ARKEOLOG, KUNSTHISTORIE OG NUMISMATIKK Universitetet i Oslo | | |
| Saksb.: | 18 FEB 1998 | Kopi: |
| Ark.: | 0617 | |
| Saksnr.: | 98/1197 | Dok. nr.: |
| | | 10 |



BUSKERUD FYLKESKOMMUNE

Haugesgate 89, 3020 Drammen
Telefon (03) 80 85 00

NYTT TLF.NR.: (03) 80 85 00

KULTURADMINISTRASJONEN

Telefax (03) 80 86 36

ARKIV

Statens Vegvesen
Postboks 2265 Strømsø
3003 DRAMMEN

Vår dato: 05.11.91
Vår ref.: 2433/91 ILGL
Deres dato: 24.10.91
Deres ref.:

| | |
|---|------------------------|
| INSTITUTT FOR ARKEOLOGI KUNSTHISTORIE OG NUMISMATIKK | |
| 002353 | 16.11.91 |
| SAKSB. KOPITIL | ARK. NR. SIRKULERES |

RV. 7 HP 11 DOKKEN - GOL S, PARSELL Plassen - HERAD, M/GANG- OG SYKKELVEG, GOL KOMMUNE

Ovennevnte detaljplan er befart og det ble ikke funnet fornminner som vil bli berørt av traseen. Vi har derfor ingen innvendinger mot at arbeidet blir utført.

Dersom det under anleggsfasen skulle dukke opp fornminner, må arbeidet straks stanses og fylkeskonservator varsles.

Når det gjelder nyere tids kulturminner, vil en vise til at en uthusbygning på gnr. 4, bnr. 13 ligger i frisiiktsonen. Bygningen utgjør en viktig del av tunet og danner en buffer mot hovedveien. Bygningen bør trekkes ut av frisiiktsonen. Før inngrep skjer, må huset og dets plassering i tunet dokumenteres.

Med hilsen


Geir Helgen
fylkeskonservator

Inger Liv Gøytil Lund
arkeolog

Kopi: Universitetets Oldsaksamling

Saksbehandler: Arkeolog Inger Liv Gøytil Lund
Tlf. (03) 80 86 68 (direkte innvalgsnr.)

| | |
|---|--------------|
| INST. FOR ARKEOLOGI, KUNSTHISTORIE OG NUMISMATIKK Universitetet i Oslo | |
| Saksb.: JHL | Kopi: |
| 18 FEB 1998 | |
| Ark.: 0617 | |
| Saksnr.: 98/1197 | Dok. nr.: 11 |



BUSKERUD FYLKESKOMMUNE

Haugesgate 89, 3020 Drammen
Telefon (03) 80 85 00

NYTT TLF.NR: (03) 80 85 00

KULTURADMINISTRASJONEN
Telefax (03) 80 86 36

ARKIV

Gol kommune
v/kultursjef H. Sveinhaug
3550 GOL

Vår dato: 03-02-92 Vår ref.: Q255/92 ILGL
Deres dato: 27-01-92 Deres ref.:

| | | |
|---|-------------|--------------|
| INST. FOR ARKEOLOGI KUNSTHISTORIE OG NUMISMATIKK | 03-02-92 | Q255/92 ILGL |
| 27-01-92 | | |
| SAKSE: HEP | ARK. NR. | |
| KOPT TIL: BW | SIRKULEREES | |

REGISTRERING AV KULTURMINNER/FORNMINNER I SAMBAND MED
KOMMUNEPLANARBEIDET - NYTT BUSTADFELT I TUPPESKOGOMRÅDET

Etter kulturminneloven har kommunane inga undersøkingsplikt i samband med kommuneplanarbeidet og fylkeskonservator har heller ingen plikt til å registrere fornminne i denne samanheng. Vi ser det likevel som svært viktig å koma inn så tidleg som mogeleg i planprosessen. Dersom kommunen ynskjer det, kan vi etter avtale utføre registreringar. Befaring kan vera fint dersom det som i dette tilfelle skal velgjast utbyggingsområde og ein kjenner til at det fins fornminne her. Ein må rekna med at det kan finnast fleire fornminne ved saumfaring av området enn dei som til nå er funne. Skulle det bli aktuelt med ei slik befaring, må kommunen dekke kostnadene til dette.

Dersom det vert utarbeidd reguleringsplanar for område der det er fornminne og dei ikkje er innarbeidd i planen til dømes lagt ut til spesialområde med formål bevaring i samsvar med Plan- og bygningsloven §25.6, vil vi komme med motseiing til planen. For at dette ikkje skal skje, ser vi det som svært viktig at vi kjem inn i planprosessen så tidleg som mogeleg.

Vi har opplysningar om dei funn som er gjort ved registrering av fornminne i samband med Økonomisk kartverk. Desse er avmerka på kartet i M. 1:5000. Når det gjeld registreringane som er gjort i samband med Hallingdalsprosjektet, har vi dessverre dårlege kartavmerkingar, men vi kan ikkje sjå at dyregravene er registrert her. Kåre Olav Solhjell har kanskje opplysningar om desse.

Med helsing

Geir Helgen
fylkeskonservator

Inger Liv Gøytil Lund
arkeolog

Kopi: Universitetets Oldsaksamling

Saksbehandler: Arkeolog Inger Liv Gøytil Lund
Tlf. (03) 80 86 68 (direkte innvalgsnr.)

| | | |
|---|-------------|-------|
| INST. FOR ARKEOLOGI, KUNSTHISTORIE OG NUMISMATIKK Universitetet i Oslo | | |
| Saksb.: | 18 FEB 1998 | Kopi: |
| Ark.: | 0617 | |
| Saksnr. 98/197 | Dok. nr. 12 | |



BUSKERUD FYLKESKOMMUNE
Haugesgate 89, 3020 Drammen
Telefon (03) 80 85 00

KULTURADMINISTRASJONEN
Telefax (03) 80 86 72

ARKIV

Landbrukskontoret i GOL
Skogbruksetaten
3550 GOL

Vår dato: 29.06.92
Deres dato:
Vår ref.: 1475/92 ILGL

| | | |
|--|-------------|-----|
| INSTITUTT FOR ARKEOLOGI, KUNSTHISTORIE OG NUMISMATIKK | | |
| 30 JUNI 1992 | | |
| Saksnr.: | 1475/92 | |
| Ark.: | Avd./saksb. | BVE |

ANG. SKOGSBILVEI: BAKKESKOGEN - ENGESBERGENE

Det er ingen opplysninger i våre arkiver om fornminner eller nyere tids kulturminner innenfor de berørte områdene. Vi har merket oss opplysningene fra Statens skoger om at det vil bli tatt hensyn til de gamle hestevegene ved Håvelsmonatten. Dette ser vi på som svært positivt.

Vi gjør oppmerksom på at det kan være fornminner i området både over og under markoverflaten. Det kan f.eks. være fangstanlegg, kullgroper, boplasser, gamle veifar osv. som er synlige. Under markoverflaten kan det dukke opp kullkonsentrasjoner som kan indikere at det ligger et fornminne her.

Dersom det først under arbeidet skulle vise seg at det dukker opp fornminner, må arbeidet straks stanses i den utstrekning det kan berøre fornminnet og fylkeskonservator varsles jfr. Lov om kulturminner av 9. juni 1978 §8 2. avsnitt.

Med hilsen

Geir Helgen
fylkeskonservator

Inger Liv Gøytil Lund
arkeolog

Kopi: Universitetet i Oslo, IAKN

8

Saksbehandler: Arkeolog Inger Liv Gøytil Lund
Tlf. (03) 80 86 68 (direkte innvalgsnr.)

| | | |
|---|--------------|-------|
| INST. FOR ARKEOLOGI, KUNSTHISTORIE OG NUMISMATIKK | | |
| Universitetet i Oslo | | |
| Saksb.: JHL | 18 FEB 1998 | Kopi: |
| Ark.: 0617 | | |
| Saksnr.: 98/1197 | Dok. nr.: 13 | |



BUSKERUD FYLKESKOMMUNE

Haugesgate 89, 3020 Drammen
Telefon (03) 80 85 00

KULTURADMINISTRASJONEN
Telefax (03) 80 86 72

Gol kommune
Teknisk sektor
3550 GOL

ARKIV

Vår dato:
05.03.93

Vår ref.:
0706/93 ILGL

| | |
|--|------------------|
| INSTITUTT FOR ARKEOLOGI, KUNSTHISTORIE OG NUMISMATIKK | |
| 22 MARS 1993 | |
| Saksnr.: 0555/93 | |
| Ark.: 06.17 | Avd./ssksb.: JHL |

REGULERINGSPLAN NEDRE SVØO, GOL KOMMUNE

I planområdet er det registrert 3 gropper, sjå brev frå oss datert 04.10.91. Det tilsendte planforslaget ser ikkje ut til å røre gropene direkte og vi har såleis ikkje noko innvending mot at arbeidet blir gjort slik som vist på det tilsendte kartmaterialet.

Vi ber om at gropene blir liggande urørde og at dei ikkje blir fylte med kvist eller søppel.

Med helsing

Geir Helgen
Fylkeskonservator

Inger Liv Gøyttil Lund
Arkeolog

Kopi: Universitetet i Oslo, IAKN

Saksbehandler: Arkeolog Inger Liv Gøyttil Lund
Tlf. (03) 80 86 68 (direkte innvalgsnr.)

| | | |
|---|--------------|-----------|
| INST. FOR ARKEOLOGI, KUNSTHISTORIE OG NUMISMATIKK | | |
| Universitetet i Oslo | | |
| Saksb.: | 1 8 FEB 1998 | Kopi: |
| Ark.: | 0617 | |
| Saksnr.: | 08/1997 | Dok. nr.: |

**BUSKERUD FYLKESKOMMUNE**Haugesgate 89, 3020 Drammen
Telefon 32808500

KULTURADMINISTRASJONEN

Telefax 32 80 86 72

Vår dato:

11.08.93

Vår ref.:

1317/93 ILGL

Gol kommune
Teknisk etat
3550 GOL

| | | |
|--|---------|--------------|
| INSTITUTT FOR ARKEOLOGI, KUNSTHISTORIE OG NUMISMATIKK | | |
| 3 1 AUG. 1993 | | |
| Saksnr.: | 1634/93 | |
| Ark.: | 06.17 | Avd./saksb.: |

ARKIV

FORSLAG TIL KOMMUNEPLAN FOR GOL 1994, GOL KOMMUNE

Vi har mottatt ovennevnte kommuneplan, og beklager at fristen ikke er overholdt. I h.h. til Lov om kulturminner har vi 3 måneders uttalefrist

Universitetet i Oslo, Institutt for arkeologi, kunsthistorie og numismatikk (tidligere Oldsaksamlingen) har foretatt registrering av freda kulturminner i forbindelse med utarbeidelse av økonomisk kartverk. Det er også foretatt en god del registrering i forbindelse med Hallingdalsprosjektet. Dessverre er det ikke gitt ut noen endelige rapporter om disse funna. En god del av kulturminnene er merket av på kartet med rune R.

Alle kulturminner eldre enn 1537 og en 5 meter sone rundt deres synlige eller kjente ytterkant er automatisk freda i h.h. til Lov om kulturminner pgr.4 og 6.

For kirker gjelder en fredningssone på 60 meter jfr. Lov om kirker og kirkegaarder av 1897, mens det for freda anlegg er 5 meter.

Følgende opplysninger bør gis på kommuneplankartet: Dersom det ved tiltak i marken dukker opp freda kulturminne, må arbeidet straks stanses i den utstrekning det kan berøre kulturminnene eller deres sikringssone på 5 meter. Melding skal straks sendes fylkeskommunen, jfr. Lov om kulturminner av 9. juni 1978 pgr.8.

Av freda hus har vi følgende:

Hele anlegget på Finnesgård gnr. 19 bnr. 1.

Loft fra middelalder på Frøysåker gnr. 6 bnr.9.

Nyere tids kulturminner i området er registrert. Utenom de freda husa vil det være enkeltobjekter som i en kulturhistorisk sammenheng vil være vel verd å ta vare på. Dette gjelder selvsagt ikke samtlige registrerte objekter i SEFRAK (som omfatter alle hus bygd før 1900). Også enkeltobjekter bygd etter 1900 kan ha verneverdi.

Pgr.22 i Lov om kulturminner omhandler forholdet mellom kulturminneinteressene og arealplanlegging, jfr. også miljøverndepartementets rundskriv T-29/83. Her framgår det at kommunene har plikt til å få undersøkt om aktuelle utbyggingsplaner vil kunne komme i konflikt med fornminner ved utarbeidelse av bebyggelsesplaner og reguleringsplaner. Etter kulturminneloven har kommunene ingen undersøkelsesplikt i forbindelse med kommuneplaner, og fylkeskommunen ved fylkeskonservator har heller ingen plikt til å foreta registreringer av fornminner i

denne sammenheng. Dersom kommunen ønsker å få foretatt registreringer i forbindelse med utarbeidelse av kommuneplanen for å ha bedre grunnlag for valg av utbyggingsområder, må kommunen inngå en avtale om dette. det kan være hensiktsmessig dersom kommunen vet at kommuneplanen vil utløse arbeide med flere reguleringsplaner. Registreringene vil kunne utføres mer rasjonelt dersom flere reguleringsplaner kan tas under ett.

Vår uttalelse innebærer ikke at vi har sagt oss enig i den foreslåtte arealbruken i kommuneplanen. Vi forutsetter at alle forslag til planer innenfor området blir sendt til uttalelse, jfr. Kulturminnelovens pgr.9 og 22.

Vi ber om at våre merknader blir tatt til følge. Ønsker kommunen ytterligere opplysninger, står vi gjerne til tjeneste.

Med hilsen

Geir Helgen
fylkeskonservator

Inger Liv Gøytil Lund
arkeolog

Saksbehandler: Inger Liv Gøytil Lund, tlf. 32 80 86 68

| | | |
|---|--------------|-----------|
| INST. FOR ARKEOLOGI, KUNSTHISTORIE OG NUMISMATIKK | | |
| Universitetet i Oslo | | |
| Saksb.: | 1 8 FEB 1998 | Kopi: |
| Ark.: | 0617 | |
| Saksnr.: | 98/1197 | Dok. nr.: |
| | | 15 |

Gol kommune
Teknisk etat
3550 GOL



KOPI
BUSKERUD FYLKESKOMMUNE
Hauges gate 89, 3020 Drammen
Telefon 32808500

KULTURADMINISTRASJONEN
Telefax 32 80 86 72

ARKIV

Vår dato:
26.10.94

Vår ref.:
2655/94 ILGL/-

REGULERINGSPLAN FOR HATTEN, GOL KOMMUNE

Vi har foretatt kulturminneregistrering i planområdet.
Det ble ikke funnet kulturminner fra forhistorisk eller nyere tid.
Se forøvrig vedlagte rapport.

Vi gjør oppmerksom på at dersom det under arbeid i marka skulle dukke opp spor som kan tyde på at det ligger et fredet kulturminne her, må arbeidet straks stanses og fylkeskonservator varsles jfr. lov om kulturminner av 9. juni 1978 §8.2.

Regning for utført befarings vil bli ettersendt jfr. vårt rundskriv av 02.05.91.

Med hilsen


Geir Helgen
fylkeskonservator


Inger Liv Gøytil Lund
arkeolog

Kopi: **Universitetet i Oslo, IAKN**
Riksantikvaren

Vedlegg: rapport

Saksbehandler: Inger Liv Gøytil Lund, tlf. 32 80 86 68

Rapport

Rapport fra registrering av område ifb med

FRAMLEGG TIL REGULERINGSPLAN FOR HATTEN, KUNNGJERING 1. GANG, GOL KOMMUNE

Reguleringsplanen gjelder regulering til boligformål.

Planområdet ved Hatten, er et V-vendt, svært kupert og blokkrikt skogsterreng. Så å si over det hele er lendet og skogen karakterisert steinblokker og betydelige flyttblokker. 'I mellom' denne blokkrikdommen finner en rettvokst og slank furuskog seg til rette. Skogbunnen er lys og åpen, og veksler mellom lav og mose på steinblokker og bare fjellpanner, og lyng på den egentlige skogbunnen.

Langs den NNV-SSØ-gående gangvegen mellom Hatten og reguleringsområdet, finnes kortere partier med stengjerder og -strenger i tilknytning til små flate felt i skogens utkant (mot vegen); antagelig gamle slåtte-lysninger. Nordre del av denne vegen ligger utenfor planområdet, mens den søndre del i følge planen skal innarbeides som gangveg til boligområdet. Krysningspunktet mellom gangveg og planlagt adkomstvei fra Rv 224, ser ikke ut til å berøre noen av disse kulturminnene fra nyere tid, men det kan være grunn til å peke på eksistensen av disse, slik at de fortsatt kan være en del av gården Hatten og det planlagte boligområdets friluftareal.

Reguleringsområdet ble befart til fots.

Ingen automatisk fredete kulturminner ble registrert; slike er heller ikke tidligere registrert, hverken innenfor eller umiddelbart utenfor reguleringsområdet.

Drammen 30. september 1994



Geir Erik F. Bardalen

| | |
|---|--------------|
| INST. FOR ARKEOLOGI, KUNSTHISTORIE OG NUMISMATIKK | |
| Universitetet i Oslo | |
| Saksb.: JHL | Kopi: |
| 18 FEB 1998 | |
| Ark.: 0617 | |
| Saksnr.: 98/1197 | Bok. Af.: 16 |



BUSKERUD FYLKESKOMMUNE
Hauges gate 89, 3020 Drammen
Telefon 32 80 85 00
KULTURADMINISTRASJONEN
Telefax 32 80 86 72

Gol kommune
Jordbrukssjefen
3550 Gol

ARKIV

Vår dato: 05.12.94
Dykkar dato: 28.11.94
Vår ref.: 3184/94 JJ/-
Dykkar ref.: 94/02791

**STØLSDOKKI, GNR. 14 BNR. 10, I GOL
SØKNAD OM DISPENSASJON FRÅ AREALDELEN TIL KOMMUNEPLANEN FOR FRÅDELING
AV BUSTADTOMT - HØYRING**

Vi har ikkje opplysningar om kulturminne, korkje frå forhistorisk eller nyare tid, på den aktuelle bustadtomta.

Vi gjer merksam på at det likevel kan vera freda kulturminne i området både over og under markoverflata. Det kan t.d. vera fangstanlegg, kolgroper, buplassar eller gamle vegfar som er synlege. Under markoverflata kan det vera kolkonsentrasjonar som kan tyde på at det ligg eit freda kulturminne her.

Dersom det først under arbeidet skulle syne seg automatisk freda kulturminne, må arbeidet straks verte stansa i den utstrekning det kan røre kulturminnet, og fylkeskonservator verte varsla, jfr. lov om kulturminner av 9. juni 1978 paragraf 8.2.

Konklusjon: vi har ingen merknader til denne dispensasjonssøknaden.

Med helsing


Geir Helgen
fylkeskonservator


Jørn Jensen
kulturvernkonsulent

Kopi til: Riksantikvaren
Universitetet i Oslo, IAKN
Plan- og næringskontoret, her

Sakshandsamar: Jørn Jensen
Tlf. 32 80 86 69 (direkte innvalgsnr.)

| | |
|---|-----------------|
| INST. FOR ARKEOLOGI, KUNSTHISTORIE OG NUMISMATIKK | |
| Universitetet i Oslo | |
| Saksb.: JHL | Kopi: |
| 1 8 FEB 1998 | |
| Ark.: 0617 | |
| Saksnr.: 98/1197 | Dok. nr.: 17 |



BUSKERUD FYLKESKOMMUNE
3020 Drammen
Besøksadresse: Hauges gate 89
KULTURBYEN STRASJONEN
Telefon 32 80 86 66
Telefax 32 80 86 72

ARKIV

Gol kommune
Teknisk etat
3550 Gol

Vår dato: 07.03.95
Dykkar dato: 18.01.95
Vår ref.: 395/95 JJ/-
Dykkar ref.: 93/03361

FORSLAG TIL REGULERINGSPLANENDRING FOR MIDTRE DEL AV GOL SENTRUM VEST, GOL KOMMUNE OFFENTLEG HØYRING

Vi har gjort arkivundersøkingar av det føreslegne reguleringsområdet. Det er ikkje opplysningar om kulturminne, korkje frå forhistorisk eller nyare tid i dette området.

Vi gjer merksam på at det likevel kan vera freda kulturminne i området.

Dersom det først under arbeidet skulle koma til syne automatisk freda kulturminner, må arbeidet straks verte stansa i den utstrekning det kan røre kulturminnet, og fylkeskonservator verte varsla, jfr. lov om kulturminner av 9. juni 1978 paragraf 8.2.

Med helsing

Geir Helgen
fylkeskonservator

Jørn Jensen
kulturvernkonsulent

Kopi: Riksantikvaren
Universitetet i Oslo, IAKN
Plan- og næringskontoet, her

Sakshandsamar: Jørn Jensen
Tlf. 32 80 86 69 (direkte innvalgsnr.)

| | | |
|---|-------------|-------|
| INST. FOR ARKEOLOGI, KUNSTHISTORIE OG NUMISMATIKK Universitetet i Oslo | | |
| Saksb.: JHL | 18 FEB 1998 | Kopi: |
| Ark.: 0617 | | |
| Saksnr. 98/1197 | Dok. nr. 18 | |



ARKIV

BUSKERUD FYLKESKOMMUNE
3020 Drammen
Besøksadresse: Hauges gate 89
Telefon 32 80 85 00

KULTURADMINISTRASJONEN
Telefax 32 80 86 72

Gol kommune
Jordbrukssjefen
3550 Gol

Vår dato: 27.03.95
Dykkar dato: 15.03.95
Vår ref.: 1053/95 /JJ
Dykkar ref.: 94/03854

**BAKKEN GNR. 29 BNR. 2 M.F.L., GOL KOMMUNE
SØKNAD OM DISPENSASJON FRÅ KOMMUNALE AREALPLANAR I SAMBAND MED DELING**

Vi kan ikkje sjå at den føreslegne delinga har verknad på kulturvern-
interessene, og har difor ingen merknader til rådmannen sin førebels
konklusjon i saka.

Med helsing

Geir Helgen
Geir Helgen
fylkeskonservator

Jørn Jensen
Jørn Jensen
kulturvernkonsulent

Kopi: Riksantikvaren
Universitetet i Oslo, IAKN
Plan- og næringskontoret, her

Sakshandsamar: Jørn Jensen
Tlf. 32 80 86 69 (direkte innvalgsnr.)

| | | | |
|---|--------------|-----------|----|
| INST. FOR ARKEOLOGI, KUNSTHISTORIE OG NUMISMATIKK | | | |
| Universitetet i Oslo | | | |
| Saksb.: | 1 8 FEB 1998 | Kopi: | |
| Ark.: | 0617 | | |
| Saksnr.: | 98/197 | Dok. nr.: | 19 |

**BUSKERUD FYLKESKOMMUNE**

3020 Drammen
Besøksadresse: Hagues gate 89
Telefon 32 80 85 00

KULTURADMINISTRASJONEN
Telefax 32 80 86 72

ARKIV

Gol kommune
Teknisk etat
3550 Gol

Vår dato: 16.05.95
Dykkar dato: 08.04.95
Vår ref.: 1364/95 /JJ
Dykkar ref.: 93/00780

**REGULERINGSPLAN SVØOVEGEN - SENTRUMSVEGEN - HESLA BRU OG GYMNASVEGEN/
VALDRESVEGEN, GOL KOMMUNE
OFFENTLEG ETTERSYN**

Automatisk freda kulturminne: Vi kjenner ikkje til slike kulturminne innanfor planområdet. Dersom det under arbeidet skulle koma til syne automatisk freda kulturminne, må arbeidet straks verte stansa i den utstrekning det kan røre kulturminnet og fylkeskonservator verte varsla, jfr. lov om kulturminner av 9. juni 1978 § 8.2.

Nyare tids kulturminne: Det er ingen SEFRAK-registrerte bygningar i området. Det kan likevel vera verneverdige bygningar frå 1900-talet som ein må ta omsyn til i planlegginga, slike bygningar har vi diverre ikkje nokon samla oversikt over.

Vi vil og vise til uttalen frå kulturkontoret i kommunen.

Med helsing


Geir Helgen
fylkeskonservator


Jørn Jensen
kulturvernkonsulent

Kopi: Riksantikvaren
Universitetet i Oslo, IAKN
Plan- og næringskontoret, her

Sakshandsamar: Jørn Jensen
Tlf. 32 80 86 69 (direkte innvalgsnr.)

| | | |
|---|-------------|-------|
| INST. FOR ARKEOLOGI, KUNSTHISTORIE OG NUMISMATIKK Universitetet i Oslo | | |
| Saksb.: | 18 FEB 1998 | Kopi: |
| Ark.: | 0617 | |
| Saksnr. 98/1197 | Dok. nr. 20 | |



ARKIV

BUSKERUD FYLKESKOMMUNE
3020 Drammen
Besøksadresse: Hauges gate 89
Telefon 32 80 85 00

KULTURADMINISTRASJONEN
Telefax 32 80 86 72

Gol kommune
Skogbrukssjefen
3550 Gol

Vår dato: 12.06.95
Deres dato: 18.05.95
Vår ref.: 1738/95 JJ/-
Deres ref.:

MELDING OM PLANLAGT SKOGSVEIBYGGING I GOL KOMMUNE ORRESKØRRVEGEN

Våre arkivundersøkelser viser at det ikke finnes kjente kulturminner, verken fra forhistorisk eller nyere tid, innenfor området som blir direkte berørt av veiutbyggingen.

Vi gjør oppmerksom på at det likevel kan være freda kulturminner i området både over og under markoverflaten. Det kan f.eks. være ulike typer fangstanlegg, kullgroper, jernvinneanlegg, boplasser eller gamle veifar som i de fleste tilfeller vil være synlige. Inngrep i marka vil videre kunne avdekke indikatorer på automatisk freda kulturminner under markoverflaten. De vanligste indikatorene i så måte er kullkonsentrasjoner og jernslag.

Dersom det først under arbeidet skulle fremkomme automatisk freda kulturminner, må arbeidet straks stanses i den utstrekning det kan berøre kulturminnet, og fylkeskonservator varsles, jfr. lov om kulturminner av 9. juni 1978 paragraf 8.2.

Med hilsen


Geir Helgen
fylkeskonservator


Jørn Jensen
kulturvernkonsulent

Kopi: Universitetet i Oslo, IAKN
Riksantikvaren

Saksbehandler: Jørn Jensen
Tlf. 32 80 86 69 (direkte innvalgsnr.)

| | |
|--|-------------|
| INST. FOR ARKEOLOG, KUNSTHISTORIE OG NUMISMATIKK | |
| Universitetet i Oslo | |
| Saksb.: JHL | Kopi |
| 18 FEB 1998 | |
| Ark.: 0617 | |
| Saksnr.: 98/1191 | Dok. nr. 21 |



BUSKERUD FYLKESKOMMUNE

3020 Drammen

Besøksadresse: Hauges gate 89

Telefon 32 80 85 00

KULTURADMINISTRASJONEN

Telefax 32 80 86 72

ARKIV

Gol kommune
Skogbrukssjefen
3550 Gol

Vår dato: 12.06.95
Deres dato: 18.05.95
Vår ref.: 1737/95 JJ/-
Deres ref.:

MELDING OM PLANLAGT SKOGSVEIBYGGING I GOL KOMMUNE GAMLEBRØTEVEGEN

Det er positivt at det blir tatt hensyn til den gamle hestevegen.

Våre arkivundersøkelser viser at det ikke finnes andre kjente kulturminner, verken fra forhistorisk eller nyere tid, innenfor området som blir direkte berørt av veiutbyggingen.

Vi gjør oppmerksom på at det likevel kan være freda kulturminner i området både over og under markoverflaten. Det kan f.eks. være ulike typer fangstanlegg, kullgroper, jernvinneanlegg, boplasser eller gamle veifar som i de fleste tilfeller vil være synlige. Inngrep i marka vil videre kunne avdekke indikatorer på automatisk freda kulturminner under markoverflaten. De vanligste indikatorene i så måte er kullkonsentrasjoner og jernslag.

Dersom det først under arbeidet skulle fremkomme automatisk freda kulturminner, må arbeidet straks stanses i den utstrekning det kan berøre kulturminnet, og fylkeskonservator varsles, jfr. lov om kulturminner av 9. juni 1978 paragraf 8.2.

Med hilsen


Geir Helgen
fylkeskonservator


Jørn Jensen
kulturvernkonsulent

Kopi: Universitetet i Oslo, IAKN
Riksantikvaren

Saksbehandler: Jørn Jensen
Tlf. 32 80 86 69 (direkte innvalgsnr.)

| | |
|---|--------------|
| INST. FOR ARKEOLOGI, KUNSTHISTORIE OG NUMISMATIKK | |
| Universitetet i Oslo | |
| Saksb.: JHL | Kopi: |
| 1 8 FEB 1998 | |
| Ark.: 0617 | |
| Saksnr. 98/1197 | Dok. nr.: 22 |



BUSKERUD FYLKESKOMMUNE

3020 Drammen

Besøksadresse: Hauges gate 89

Telefon 32 80 85 00

KULTURADMINISTRASJONEN

Telefax 32 80 86 72

ARKIV

Gol kommune
Skogbrukssjefen
3550 Gol

Vår dato: 12.06.95
Deres dato: 18.05.95
Vår ref.: 1736 /95 JJ/-
Deres ref.:

MELDING OM PLANLAGT SKOGSVEIBYGGING I GOL KOMMUNE RUKO SÅTER

Våre arkivundersøkelser viser at det ikke finnes kjente kulturminner, verken fra forhistorisk eller nyere tid, innenfor området som blir direkte berørt av veiutbyggingen.

Vi gjør oppmerksom på at det likevel kan være freda kulturminner i området både over og under markoverflaten. Det kan f.eks. være ulike typer fangstanlegg, kullgroper, jernvinneanlegg, boplasser eller gamle veifar som i de fleste tilfeller vil være synlige. Inngrep i marka vil videre kunne avdekke indikatorer på automatisk freda kulturminner under markoverflaten. De vanligste indikatorene i så måte er kullkonsentrasjoner og jernslag.

Dersom det først under arbeidet skulle fremkomme automatisk freda kulturminner, må arbeidet straks stanses i den utstrekning det kan berøre kulturminnet, og fylkeskonservator varsles, jfr. lov om kulturminner av 9. juni 1978 paragraf 8.2.

Med hilsen

Geir Helgen
fylkeskonservator

Jørn Jensen
kulturvernkonsulent

Kopi: Universitetet i Oslo, IAKN
Riksantikvaren

Saksbehandler: Jørn Jensen
Tlf. 32 80 86 69 (direkte innvalgsnr.)

| | | |
|---|-------------|-----------|
| INST. FOR ARKEOLOGI, KUNSTHISTORIE OG NUMISMATIKK | | |
| Universitetet i Oslo | | |
| Saksb.: | 18 FEB 1998 | Kopi: |
| Ark.: | 0617 | |
| Saksnr.: | 98/1197 | Dok. nr.: |
| | | 23 |



BUSKERUD FYLKESKOMMUNE

3020 Drammen

Besøksadresse: Hauges gate 89

Telefon 32 80 85 00

KULTURADMINISTRASJONEN

Telefax 32 80 86 72

ARKIV

Gol kommune
Skogbrukssjefen
3550 Gol

Vår dato:

12.06.95

Deres dato:

18.05.95

Vår ref.:

1739/95 JJ/-

Deres ref.:

MELDING OM PLANLAGT SKOGSVEIBYGGING I GOL KOMMUNE MEKKELBERGVEGEN

Våre arkivundersøkelser viser at det ikke finnes kjente kulturminner, verken fra forhistorisk eller nyere tid, innenfor området som blir direkte berørt av veiutbyggingen.

Vi gjør oppmerksom på at det likevel kan være freda kulturminner i området både over og under markoverflaten. Det kan f.eks. være ulike typer fangstanlegg, kullgroper, jernvinneanlegg, boplasser eller gamle veifar som i de fleste tilfeller vil være synlige. Inngrep i marka vil videre kunne avdekke indikatorer på automatisk freda kulturminner under markoverflaten. De vanligste indikatorene i så måte er kullkonsentrasjoner og jernslag.

Dersom det først under arbeidet skulle fremkomme automatisk freda kulturminner, må arbeidet straks stanses i den utstrekning det kan berøre kulturminnet, og fylkeskonservator varsles, jfr. lov om kulturminner av 9. juni 1978 paragraf 8.2.

Med hilsen

Geir Helgen
fylkeskonservator

Jørn Jensen
kulturvernkonsulent

Kopi: Universitetet i Oslo, IAKN
Riksantikvaren

Saksbehandler: Jørn Jensen
Tlf. 32 80 86 69 (direkte innvalgsnr.)

| | | | |
|---|--------------|-----------|----|
| INST. FOR ARKEOLOGI, KUNSTHISTORIE OG NUMISMATIKK | | | |
| Universitetet i Oslo | | | |
| Saksb.: | 1 8 FEB 1998 | Kopi: | |
| Ark: | 0617 | | |
| Saksnr.: | 98/1097 | Dok. nr.: | 24 |

**BUSKERUD FYLKESKOMMUNE**

3020 Drammen
Besøksadresse: Hauges gate 89
Telefon 32 80 85 00

KULTURADMINISTRASJONEN
Telefax 32 80 86 72

ARKIV

Gol kommune
Skogbruksetaten
3550 GOL

Vår dato: 27.06.95
Deres dato:
Vår ref.: 2066/95 ilgl/-
Deres ref.:

**MELDING OM PLANLAGT OMBYGGING AV STØLSVEG I GOL KOMMUNE
TUNNETJERNVEGEN**

Undertegnede har foretatt befaring av omleggingen av Tunnetjernvegen. Tilstede ved befaringen var grunneier Endre Jondalen. Vegen ble i samarbeid med han flyttet slik at jernvinneanlegget og fredningssonen på 5 meter ikke blir berørt. Se R avmerking på vedlagte kartkopi. Det ble også funnet to kullgroper. Disse vil ikke bli berørt av vegen. Se X avmerking på vedlagte kartkopi.

Vi gjør oppmerksom på at de freda kulturminnene ikke må påføres skade under anleggsfasen, så vennligst gi informasjon til maskinfører og evt. andre anleggsarbeidere om dette.

Dersom det først under arbeidet skulle dukke opp freda kulturminner, må arbeidet straks stanses i den utstrekning det kan berøre kulturminnet, og fylkeskonservator varsles, jfr. lov om kulturminner av 9. juni 1978 paragraf 8.2.

Med hilsen

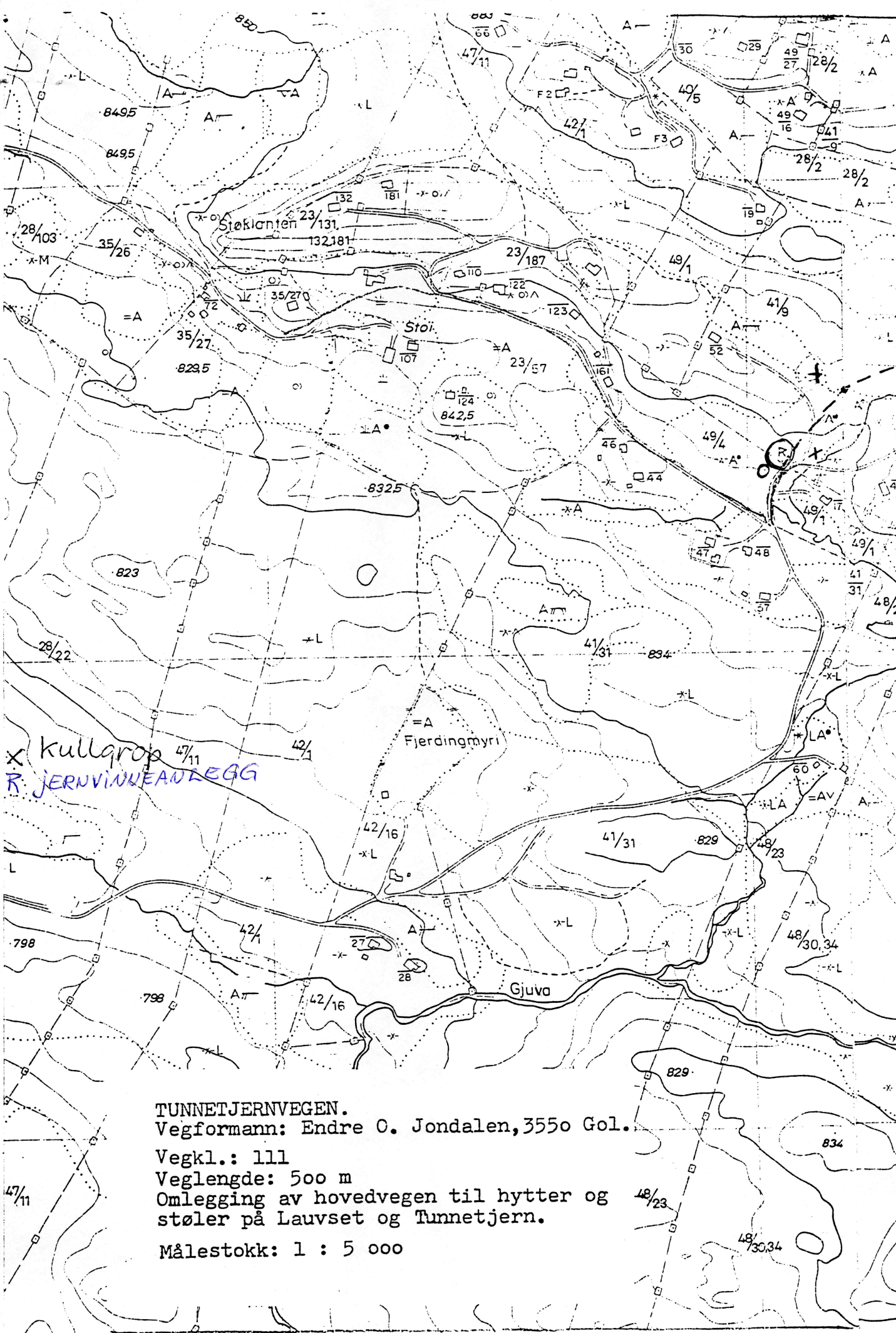
Geir Helgen
fylkeskonservator

Inger Liv Gøytillund
arkeolog

Kopi: Riksantikvaren
Universitetet i Oslo, Oldsaksamlingen
Endre Jondalen

Vedlegg

Direkte telefon til Inger Liv Gøytillund 32 80 86 68



X kullgrøp 47/11
 R. JERNVINNEANLEGG

TUNNETJERNVEGEN.
 Vegformann: Endre O. Jondalen, 3550 Gol.
 Vegkl.: lll
 Veglengde: 500 m
 Omlegging av hovedvegen til hytter og støler på Lauvset og Tunnetjern.
 Målestokk: 1 : 5 000

| | | |
|---|-------------|-------|
| INST. FOR ARKEOLOGI, KUNSTHISTORIE OG NUMISMATIKK | | |
| Universitetet i Oslo | | |
| Saksb.: | 18 FEB 1998 | Kopi: |
| JHL | | |
| Ark.: | 0617 | |
| Saksnr. 98/197 | Dok. nr. 25 | |



BUSKERUD FYLKESKOMMUNE

3020 Drammen

Besøksadresse: Hauges gate 89

Telefon 32 80 85 00

KULTURADMINISTRASJONEN

Telefax 32 80 86 72

ARKIV

Skogbrukssjefen i Gol og
Hemsedal
3550 GOL

Vår dato:

07.07.95

Deres dato:

Vår ref.:

1990/95 ilgl/-

MELDING OM FORLENGELSE AV EKSISTERENDE TRAKTORVEGER - RENSLA NORDRE GOL KOMMUNE

Våre arkivundersøkelser viser at det ikke er kjent kulturminner fra forhistorisk eller nyere tid som blir direkte berørt av vegutbyggingen.

Vi gjør oppmerksom på at det likevel kan være freda kulturminner som vi ikke kjenner til i området både over og under markoverflaten. Det kan f.eks. være ulike typer fangstanlegg, kullgroper, boplasser, gamle veifar osv. som i de fleste tilfeller vil være synlige. Inngrep i marka vil videre kunne avdekke indikatorer på automatisk freda kulturminner som f.eks. kullkonsentrasjoner.

Dersom det først under arbeidet skulle vise seg at det dukker opp freda kulturminne, må arbeidet straks stanses i den utstrekning det kan berøre kulturminnet, og fylkeskonservator varsles jfr. Lov om kulturminner av 9. juni 1978 §8. 2.

Med hilsen


Geir Helgen
fylkeskonservator

Inger Liv Gøytill Lund
arkeolog

Kopi: Universitetet i Oslo, IAKN
Riksantikvaren

Saksbehandler: Arkeolog Inger Liv Gøytill Lund
Tlf. 32 80 86 68 (direkte innvalgsnr.)

| | | | |
|---|--------------|-----------|----|
| INST. FOR ARKEOLOGI, KUNSTHISTORIE OG NUMISMATIKK | | | |
| Universitetet i Oslo | | | |
| Saksb.: | 1 8 FEB 1998 | Kopi: | |
| Ark.: | 0617 | | |
| Saksnr.: | 98/1197 | Dok. nr.: | 26 |



BUSKERUD FYLKESKOMMUNE
3020 Drammen
Besøksadresse: Hauges gate 89
Telefon 32 80 85 00
KULTURADMINISTRASJONEN
Telefax 32 80 86 72

Skogbrukssjefen i Gol og
Hemsedal
3550 GOL

ARKIV

Vår dato: 07.07.95
Deres dato:
Vår ref.: 1991/95 ilg1/-

MELDING OM BYGGING AV SKOGBILVEG - BREIDALEN - HEMSEDAL KOMMUNE

Våre arkivundersøkelser viser at det ikke er kjent kulturminner fra forhistorisk eller nyere tid som blir direkte berørt av vegutbyggingen.

Vi gjør oppmerksom på at det likevel kan være freda kulturminner som vi ikke kjenner til i området både over og under markoverflaten. Det kan f.eks. være ulike typer fangstanlegg, kullgroper, boplasser, gamle veifar osv. som i de fleste tilfeller vil være synlige. Inngrep i marka vil videre kunne avdekke indikatorer på automatisk freda kulturminner som f.eks. kullkonsentrasjoner.

Dersom det først under arbeidet skulle vise seg at det dukker opp freda kulturminne, må arbeidet straks stanses i den utstrekning det kan berøre kulturminnet, og fylkeskonservator varsles jfr. Lov om kulturminner av 9. juni 1978 §8. 2.

Med hilsen

Geir Helgen
fylkeskonservator

Inger Liv Gøytillund
arkeolog

Kopi: Universitetet i Oslo, IAKN
Riksantikvaren

Saksbehandler: Arkeolog Inger Liv Gøytillund
Tlf. 32 80 86 68 (direkte innvalgsnr.)

| | | |
|---|--------------|-----------|
| INST. FOR ARKEOLOGI, KUNSTHISTORIE OG NUMISMATIKK | | |
| Universitetet i Oslo | | |
| Saksb.: | 1 8 FEB 1998 | Kopi: |
| Ark.: | 0617 | |
| Saksnr.: | 98/1197 | Dok. nr.: |
| | | 27 |



BUSKERUD FYLKESKOMMUNE
3020 Drammen
Besøksadresse: Hauges gate 89
Telefon 32 80 85 00
KULTURADMINISTRASJONEN
Telefax 32 80 86 72

Skogbrukssjefen i Gol og
Hemsedal
3550 GOL

ARKIV

Vår dato: 07.07.95
Deres dato:
Vår ref.: 1992/95 ilgl/-

MELDING OM BYGGING AV AVSTIKKER FRA TRAKTORVEG FRA DJUPEDALEN HEMSEDAL KOMMUNE

Våre arkivundersøkelser viser at det ikke er kjent kulturminner fra forhistorisk eller nyere tid som blir direkte berørt av vegutbyggingen.

Vi gjør oppmerksom på at det likevel kan være freda kulturminner som vi ikke kjenner til i området både over og under markoverflaten. Det kan f.eks. være ulike typer fangstanlegg, kullgroper, boplasser, gamle veifar osv. som i de fleste tilfeller vil være synlige. Inngrep i marka vil videre kunne avdekke indikatorer på automatisk freda kulturminner som f.eks. kullkonsentrasjoner.

Dersom det først under arbeidet skulle vise seg at det dukker opp freda kulturminne, må arbeidet straks stanses i den utstrekning det kan berøre kulturminnet, og fylkeskonservator varsles jfr. Lov om kulturminner av 9. juni 1978 §8. 2.

Med hilsen


Geir Helgen
fylkeskonservator

Inger Liv Gøytil Lund
arkeolog

Kopi: Universitetet i Oslo, IAKN
Riksantikvaren

Saksbehandler: Arkeolog Inger Liv Gøytil Lund
Tlf. 32 80 86 68 (direkte innvalgsnr.)

| | |
|---|-------------|
| INST. FOR ARKEOLOGI, KUNSTHISTORIE OG NUMISMATIKK | |
| Universitetet i Oslo | |
| Saksb.: JHL | Kopi: |
| 18 FEB 1998 | |
| Ark.: 0617 | |
| Saknr. 98/197 | Dok. nr. 28 |

**BUSKERUD FYLKESKOMMUNE**

3020 Drammen
Besøksadresse: Hauges gate 89
Telefon 32 80 85 00

KULTURADMINISTRASJONEN
Telefax 32 80 86 72

ARKIV

Gol kommune
Landbruks- og miljøetaten
3550 Gol

Vår dato: 11.09.95
Deres dato: 01.09.95
Vår ref.: 2673/95 JJ/-
Deres ref.:

**MELDING OM PLANLAGT SKOGSVEIByGGING I GOL KOMMUNE
TRAKTORVEGEN HAUGEPLASS**

Våre arkivundersøkelser viser at det ikke finnes kjente kulturminner, verken fra forhistorisk eller nyere tid, innenfor området som blir direkte berørt av veiutbyggingen.

Vi gjør oppmerksom på at det likevel kan være freda kulturminner i området både over og under markoverflaten. Det kan f.eks. være ulike typer fangstanlegg, kullgroper, jernvinneanlegg, boplasser eller gamle veifar som i de fleste tilfeller vil være synlige. Inngrep i marka vil videre kunne avdekke indikatorer på automatisk freda kulturminner under markoverflaten. De vanligste indikatorene i så måte er kullkonsentrasjoner og jernslag.

Dersom det først under arbeidet skulle fremkomme automatisk freda kulturminner, må arbeidet straks stanses i den utstrekning det kan berøre kulturminnet, og fylkeskonservator varsles, jfr. lov om kulturminner av 9. juni 1978 paragraf 8.2.

Med hilsen


Geir Helgen
fylkeskonservator


Jørn Jensen
kulturvernkonsulent

Kopi: Universitetet i Oslo, IAKN
Riksantikvaren

Saksbehandler: Jørn Jensen
Tlf. 32 80 86 69 (direkte innvalgsnr.)

| | |
|---|-----------------------|
| INST. FOR ARKEOLOGI, KUNSTHISTORIE OG NUMISMATIKK Universiteter i Oslo | |
| Saksb. JHC | Kopi: 1 8 FEB 1998 |
| Ark.: 0617 | Dok. nr.: 29 |
| Saksnr.: 98/197 | |



BUSKERUD FYLKESKOMMUNE

3020 Drammen

Besøksadresse: Hauges gate 89

Telefon 32 80 85 00

KULTURADMINISTRASJONEN

Telefax 32 80 86 72

ARKIV

Gol kommune
Landbruks- og miljøetaten
3550 Gol

Vår dato:

11.09.95

Deres dato:

01.09.95

Vår ref.:

2674/95 JJ/-

Deres ref.:

MELDING OM PLANLAGT SKOGSVEIBYGGING I GOL KOMMUNE FUGLEHAUGEN - SKRØYVESTØLAN

Våre arkivundersøkelser viser at det ikke finnes kjente kulturminner, verken fra forhistorisk eller nyere tid, innenfor området som blir direkte berørt av veiutbyggingen.

Vi gjør oppmerksom på at det likevel kan være freda kulturminner i området både over og under markoverflaten. Det kan f.eks. være ulike typer fangstanlegg, kullgroper, jernvinneanlegg, boplasser eller gamle veifar som i de fleste tilfeller vil være synlige. Inngrep i marka vil videre kunne avdekke indikatorer på automatisk freda kulturminner under markoverflaten. De vanligste indikatorene i så måte er kullkonsentrasjoner og jernslag.

Dersom det først under arbeidet skulle fremkomme automatisk freda kulturminner, må arbeidet straks stanses i den utstrekning det kan berøre kulturminnet, og fylkeskonservator varsles, jfr. lov om kulturminner av 9. juni 1978 paragraf 8.2.

Med hilsen


Geir Helgen
fylkeskonservator



Jørn Jensen
kulturvernkonsulent

Kopi: Universitetet i Oslo, IAKN
Riksantikvaren

Saksbehandler: Jørn Jensen
Tlf. 32 80 86 69 (direkte innvalgsnr.)

| | | |
|---|-------------|-------------|
| INST. FOR ARKEOLOGI, KUNSTHISTORIE OG NUMISMATIKK | | |
| Universitetet i Oslo | | |
| Saksb.: | 18 FEB 1998 | kopi |
| Ark.: | 0617 | |
| Saksnr.: | 98/1197 | Dok. nr. 30 |

**BUSKERUD FYLKESKOMMUNE**

3020 Drammen
Besøksadresse: Hauges gate 89
Telefon 32 80 85 00

KULTURADMINISTRASJONEN
Telefax 32 80 86 72

ARKIV

Gol kommune
Landbruks- og miljøetaten
3550 Gol

Vår dato: 11.09.95
Deres dato: 01.09.95
Vår ref.: 2672/95 JJ/-
Deres ref.:

**MELDING OM PLANLAGT SKOGSVEIBYGGING I GOL KOMMUNE
NEDRE VINDFALLVEGEN**

Våre arkivundersøkelser viser at det ikke finnes kjente kulturminner, verken fra forhistorisk eller nyere tid, innenfor området som blir direkte berørt av veiutbyggingen.

Vi gjør oppmerksom på at det likevel kan være freda kulturminner i området både over og under markoverflaten. Det kan f.eks. være ulike typer fangstanlegg, kullgroper, jernvinneanlegg, boplasser eller gamle veifar som i de fleste tilfeller vil være synlige. Inngrep i marka vil videre kunne avdekke indikatorer på automatisk freda kulturminner under markoverflaten. De vanligste indikatorene i så måte er kullkonsentrasjoner og jernslag.

Dersom det først under arbeidet skulle fremkomme automatisk freda kulturminner, må arbeidet straks stanses i den utstrekning det kan berøre kulturminnet, og fylkeskonservator varsles, jfr. lov om kulturminner av 9. juni 1978 paragraf 8.2.

Med hilsen


Geir Helgen
fylkeskonservator


Jørn Jensen
kulturvernkonsulent

Kopi: Universitetet i Oslo, IAKN
Riksantikvaren

Saksbehandler: Jørn Jensen
Tlf. 32 80 86 69 (direkte innvalgsnr.)

| | |
|---|----------------------|
| INST. FOR ARKEOLOGI, KUNSTHISTORIE OG HUMISMATIKK | |
| Universitetet i Oslo | |
| Saksb.: | kopi: |
| JHL | 18 FEB 1998 |
| Ark.: | 0617 |
| Saksnr.: | 08/197 Dok. nr.: 3.1 |



ARKIV

BUSKERUD FYLKESKOMMUNE
3020 Drammen
Besøksadresse: Hauges gate 89
Telefon 32 80 85 00
KULTURADMINISTRASJONEN
Telefax: 32 80 86 72

Gol kommune
3550 GOL

Vår dato: 20.11.96
Deres dato:
Vår ref.: 3112/96 ilgl/- -
Deres ref.:

FRAMLEGG TIL REGULERINGSPLAN FOR HØVRESLIE SAMEIGE, KUNNGJERING 1. GANG

Den arkeologiske registreringa er ferdig og det vart funne 9 kolgroper, sjå registreringsrapport og kartavmerking i vedlegg. Kolgropene og eit fem meter breidt belte utanfor kolgropas synlege ytterkant er automatisk freda jfr. kulturminneloven §§ 4 og 6.

Hyttetomt nr. 5 må endrast då kolgrop merka R6 ligg for nære. Vi ber difor om at denne hyttetomta blir flytt slik at kolgropa og sikringssona ikke vert rørte. Dersom dette ikke blir utført, er dette å rekne som motsegn til planen. Vi må ha tilbakemelding om korleis saka vert løyst.

Alle dei 9 kolgropene må leggest ut til spesialområde med formål bevaring jfr. plan- og bygningslovas paragraf 25.6.

Vi gjer også merksam på at når arbeidet her kjem igang kan det dukke opp automatisk freda kulturminne, som eks. slagg og kol som f.eks. kan vera restar etter jernvinneproduksjonen. Då må arbeidet stansast og fylkeskonservator varslast.

Kolgropene må merkast før anleggstart og anleggsarbeidarar må bli gjort kjent med kulturminnene og fredningsbestemmelsene.

Rekneskapsoversikt er vedlagt. Faktura vert ettersendt frå rekneskapsavdelinga.

Med helsing

Geir Helgen
fylkeskonservator

Inger Liv Gøytillund
arkeolog

Vedlegg: Registreringsrapport
Regnskapsoversikt

Kopi: Universitetet i Oslo, IAKNM
Riksantikvaren
Plan- og næringskontoret, her

Arkeologisk registrering i forbindelse med reguleringsplan for Høvreslie sameige, Gol kommune

Området skal reguleres for fritidsbebyggelse. I planen inngår også noe eksisterende bebyggelse. Planen er framstilt på to kart; område øst og område vest. Disse områdene er igjen inndelt i ulike hyttefelt.

Område vest:

Holteåni øvre (13 tomter), Holteåni nedre (7 tomter), Ørnehovda (4 tomter), Vassenden (12 tomter).

Område øst:

Kyrkja vest (67 tomter), Kyrkja øst (16 tomter), Kyrkja sør (21 tomter), Raudalsvatnet (26 tomter).

Planområdet ligger på ca 900-1000 moh. Terreng og vegetasjon varierer, men områdene er generelt blokkrike og omfatter en del myrlendt terreng. Vegetasjonen er dominert av bjørkeskog og endel grantrær.

Registreringen

Registreringsarbeidet ble foretatt av undertegnede i periodene 18/9-20/9 og 10/10-11/10 1996.

Byggeområder, spesialområder (infiltrasjonsområder, vannkilder, renovasjon) og fellesområder (veier, parkering) ble undersøkt.

De fleste av tomtene var merket med bjørkestaure eller lekter. Bjørkestaurene var til dels meget vanskelig å få øye på, da de gikk i ett med den øvrige vegetasjonen. Eventuelle tidligere hytte nummer markert på staurene/lektene, var nå for det meste borte. Dette vanskeliggjorde registreringer.

Automatisk fredete kulturminner

Det ble registrert 9 kullgroper (Se avmerking på kartbladene. Holteåni nedre 2 groper (R1 og R2), Ørnehovda 1 grop (R3), Vassenden 3 groper (R4, R5, R6), kyrkja øst 1 grop (R7) Raudalsvatnet 2 groper (R8, R9)).

Kullgroperne kan knyttes til middelalderen og er automatisk fredet.

Gropene er av varierende form og størrelse. De fleste av dem er nærmest firkantede, med sider på ca 3-4 m. Dybden er ca 50-80 cm.

Hyttetomt nr 5 på «Vassenden» er markert i umiddelbar nærhet til en kullgrop (R6). Dette medfører at tomten må flyttes. De øvrige gropene ligger utenfor tomte-markeringene og ser heller ikke ut til å være i konflikt med den øvrige utbyggingen.

Kullgroperne ble merket med plastbånd.

Kullgroperne er en indikasjon på at det er blitt framstilt jern i området. Jernvinna kan ofte være vanskelig å finne ved en overflate-registrering. Ved utbyggingen bør man derfor være oppmerksom på eventuelle funn av slagg/kull.

Øvrige registrerte kulturminner

Ved eksisterende vei langs nordøstre del av Raudalsvatnet står det en liten «varde» nær inntil veien (Se avmerking på kartblad, X1). Avstanden ned til vannet er ca 20 m. En mindre sti fører ned til vannet fra dette stedet.

Ca 30 m vest for tomt 15 «Raudalsvatnet» (Se avmerking på kartblad, X2) ble det registrert et grensemerke. Merket består av en grensestein støttet av to «vitner. Grensemerket sammenfaller med dagens grensemarkering på kartbladet.

Flere av veiene som inngår i byggeplanene følger eksisterende veier/stier. Enkelte av veiene er delvis bygget/forsterket ved tørrmuring.

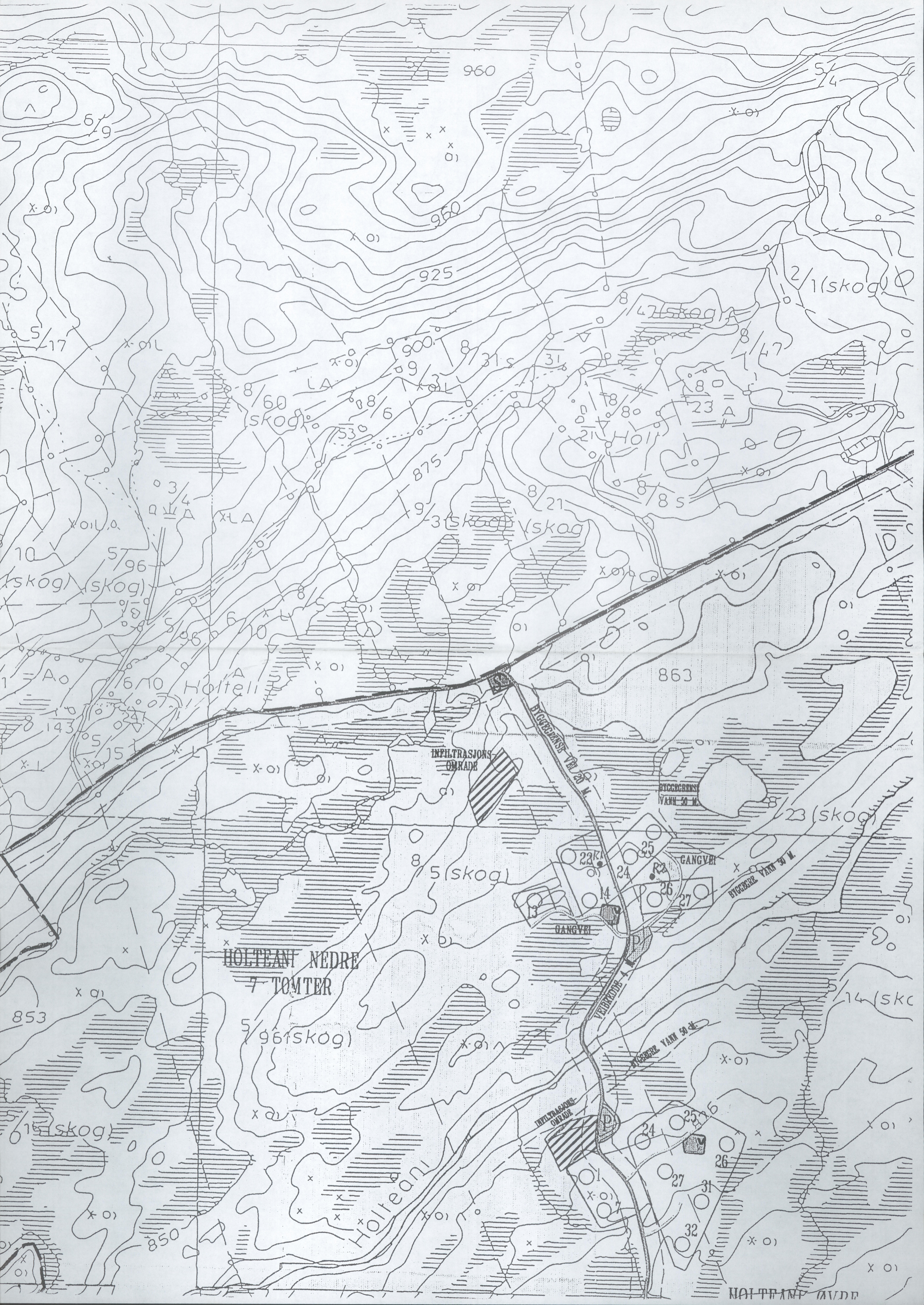
Alderen på ovennevnte kulturminner er ukjent, men de må betegnes å være fra nyere tid.

Steinalder undersøkelser

Ved Grøsetvatnet og Raudalsvatnet ble det stukket etter steinalder. De opptatte massene ble vannsollet. Undersøkelsen gav ingen funn (Se avmerking på kartbladene for markerte negative prøvestikk (-)).

Trond Engen, Oslo 11/11 1996

Trond Engen



960

6/9

925

2/1 (skog)

875

1/2 (skog)

3 (skog)

8/5

863

INFLTRASJONS OMRÅDE

BYGGERISSE VANN 20 M.

5 (skog)

GANGVRI

BYGGERISSE VANN 30 M.

HOLTEANI NEDRE TOMTER

853

5/96 (skog)

23 (skog)

14 (skog)

INFLTRASJONS OMRÅDE

BYGGERISSE VANN 30 M.

1 (skog)

Holteani

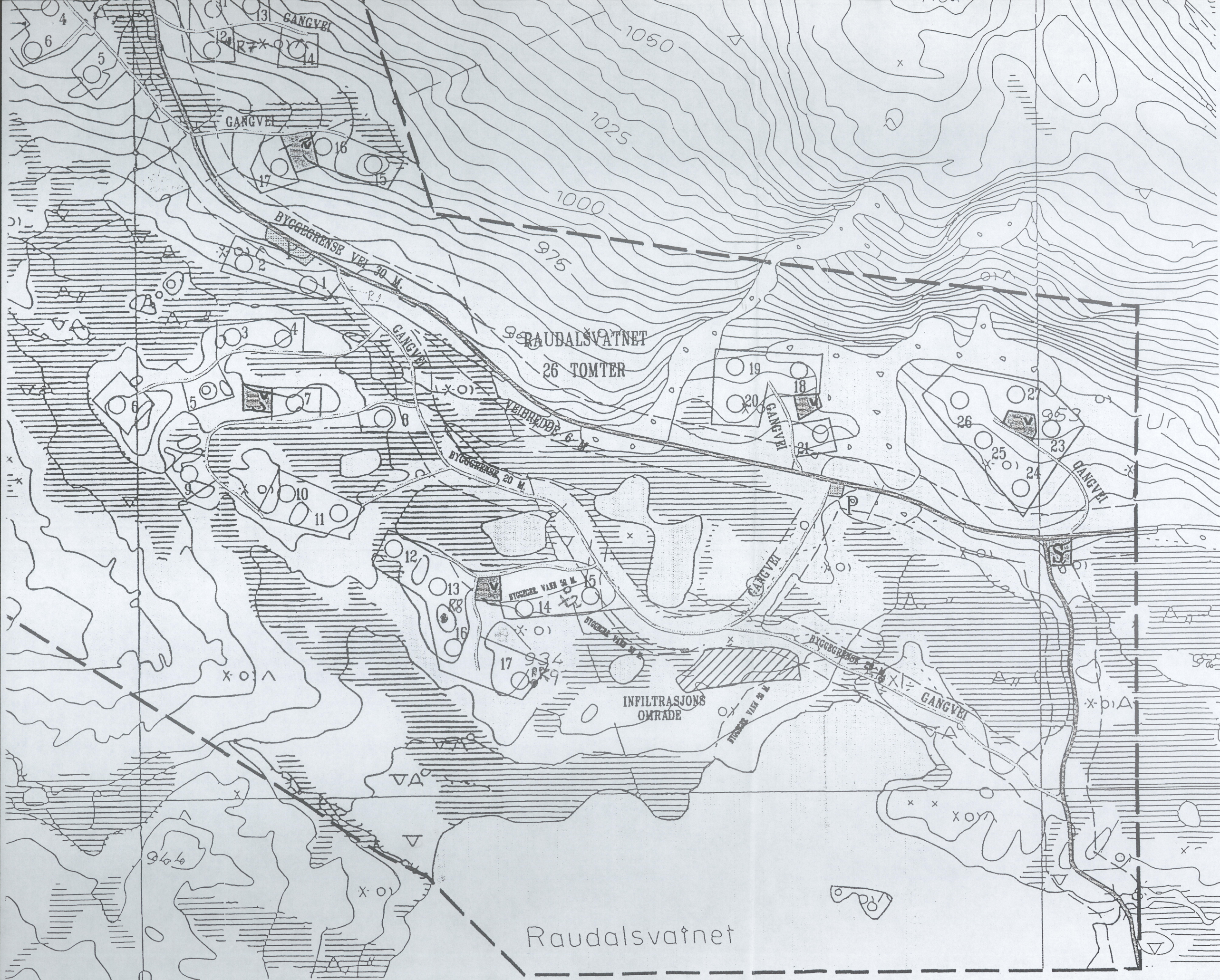
X-O

X-O

X-O

NØI TRAMP AVDDE





1. BYGGEOMRADER
 - NYE HYTTER (BN.NR./EKSISTERENDE HYTTE)
 - EKSISTERENDE HYTTE
 - ENDRING AV TIDL. T
2. LANDBRUKSOMRADER
 - JORDBRUK/SKOGBRUK
3. TRAFIKKOMRADER (OFFENTLIG)
 - KJØREVEI
4. FRIOMRADER
 -
5. FAREOMRADER
 - HØYSPENTLINJE
6. SPESIALOMRADER
 - INFILTRASJONSOMRÅDE
 - VANNKILDE
 - RENOVASJON
7. FELLESOMRADER
 - EKSISTERENDE AVK.
 - PLANLAGT VEI/PAR
 - PLANLAGT GANGVEI

REGULERINGSPLAN med KYRKJA - RAUDALSVATNET (OMRÅDE) GOL KOMMUNE, BUSKERUD

REVISJONER

SAKSBEHANDLING IFLG. PLAN- OG

Forvarsel/annonsen
 1.gangs behandling i bygningsrådet
 Offentlig ettersyn
 2.gangs behandling i bygningsrådet
 Offentlig ettersyn
 3.gangs behandling i bygningsrådet
 kommunestyrets vedtak (egengodkj)
 Kunngjøring

DRAMMENDISTRIKTETS SKOGEIERFORENING/
 VESTFOLD-LAGEN SKOGEIERFORENING
 Utmarksavdelingen, Postboks 53
 3501 HØNEFOSS. Tlf 32 12 35 55 Fax 32 12

Raudalsvatnet

| | | |
|---|--------------|-----------|
| INST. FOR ARKEOLOGI, KUNSTHISTORIE OG NUMISMATIKK | | |
| Universitetet i Oslo | | |
| Saksb.: | 1 8 FEB 1998 | Kopi: |
| Ark.: | 0617 | |
| Saksnr.: | 98/1197 | Dok. nr.: |
| | | 32 |

**BUSKERUD FYLKESKOMMUNE**

3020 Drammen
Besøksadresse: Hauges gate 89
Telefon 32 80 85 00

KULTURADMINISTRASJONEN
Telefax 32 80 86 72

ARKIV

Gol kommune
Landbrukskontoret
3550 Gol

Vår dato: 16.10.95
Deres dato: 19.09.95
Vår ref.: 2835/95 JJ/-
Deres ref.:

**MELDING OM PLANLAGT SKOGSVEIBYGGING I GOL KOMMUNE
TRAKTORVEG VEST FOR TONSBERGET GNR. 8 BNR. 5**

Våre arkivundersøkelser viser at det ikke finnes kjente kulturminner, verken fra forhistorisk eller nyere tid, innenfor området som blir direkte berørt av veiutbyggingen.

Vi gjør oppmerksom på at det likevel kan være freda kulturminner i området både over og under markoverflaten. Det kan f.eks. være ulike typer fangstanlegg, kullgroper, jernvinneanlegg, boplasser eller gamle veifar som i de fleste tilfeller vil være synlige. Inngrep i marka vil videre kunne avdekke indikatorer på automatisk freda kulturminner under markoverflaten. De vanligste indikatorene i så måte er kullkonsentrasjoner og jernslag.

Dersom det først under arbeidet skulle fremkomme automatisk freda kulturminner, må arbeidet straks stanses i den utstrekning det kan berøre kulturminnet, og fylkeskonservator varsles, jfr. lov om kulturminner av 9. juni 1978 paragraf 8.2.

Med hilsen

Geir Helgen
fylkeskonservator


Jørn Jensen
kulturvernkonsulent

Kopi: Universitetet i Oslo, IAKN
Riksantikvaren

Saksbehandler: Jørn Jensen
Tlf. 32 80 86 69 (direkte innvalgsnr.)

| | |
|---|--------------|
| INST. FOR ARKEOLOGI, KUNSTHISTORIE OG NUMISMATIKK | |
| Universitetet i Oslo | |
| Saksb.: JHL | Kopi: |
| 1 8 FEB 1998 | |
| Ark.: 0617 | |
| Saksnr. 98/1197 | Dok. nr.: 33 |

**BUSKERUD FYLKESKOMMUNE**

3020 Drammen
Besøksadresse: Hauges gate 89
Telefon 32 80 85 00

KULTURADMINISTRASJONEN
Telefax 32 80 86 72

ARKIV

Gol kommune
Landbrukskontoret
3550 Gol

Vår dato: 16.10.95
Deres dato: 19.09.95
Vår ref.: 2834/95 JJ/-
Deres ref.:

**MELDING OM PLANLAGT SKOGSVEIByGGING I GOL KOMMUNE
ENDEFJELLVEGEN**

Våre arkivundersøkelser viser at det ikke finnes kjente kulturminner, verken fra forhistorisk eller nyere tid, innenfor området som blir direkte berørt av veiutbyggingen.

Vi gjør oppmerksom på at det likevel kan være freda kulturminner i området både over og under markoverflaten. Det kan f.eks. være ulike typer fangstanlegg, kullgroper, jernvinneanlegg, boplasser eller gamle veifar som i de fleste tilfeller vil være synlige. Inngrep i marka vil videre kunne avdekke indikatorer på automatisk freda kulturminner under markoverflaten. De vanligste indikatorene i så måte er kullkonsentrasjoner og jernslag.

Dersom det først under arbeidet skulle fremkomme automatisk freda kulturminner, må arbeidet straks stanses i den utstrekning det kan berøre kulturminnet, og fylkeskonservator varsles, jfr. lov om kulturminner av 9. juni 1978 paragraf 8.2.

Med hilsen

Geir Helgen
fylkeskonservator


Jørn Jensen
kulturvernkonsulent

Kopi: Universitetet i Oslo, IAKN
Riksantikvaren

Saksbehandler: Jørn Jensen
Tlf. 32 80 86 69 (direkte innvalgsnr.)

| | | |
|--|--------------|--------------|
| INST. FOR ARKEOLOG, KUNSTHISTORIE OG NUMISMATIKK | | |
| Universitetet i Oslo | | |
| Saksb.: | 1 8 FEB 1998 | Kopi: |
| Ark.: | 0617 | |
| Saksnr.: | 98/1197 | Dok. nr.: 34 |

**BUSKERUD FYLKESKOMMUNE**

3020 Drammen
Besøksadresse: Hauges gate 89
Telefon 32 80 85 00

KULTURADMINISTRASJONEN

Telefax 32 80 86 72

ARKIV

Gol kommune
3550 Gol

| | |
|-------------|-------------|
| Vår dato: | Vår ref.: |
| 08.11.95 | 3112/95 /JJ |
| Deres dato: | Deres ref.: |
| 11.10.95 | 94/00603 |

**HØVRESLIE SAMEIGE, GOL, SIGDAL KOMMUNE
FRAMLEGG TIL REGULERINGSPLAN, KUNNGJERING 1. GONG**

Utbyggingen skal skje i et hittil forholdsvis uberørt område, hvor det er mulighet for å finne automatisk freda kulturminner. Registreringene av denne typen kulturminner som ble foretatt i forbindelse med utarbeidelse av økonomisk kartverk er til dels ufullstendige, spesielt i utmark. Det er derfor nødvendig å foreta arkeologiske undersøkelser før utbygging kan skje. Omkostningene ved en slik undersøkelse må dekkes av tiltakshaver. Vi viser til lov om kulturminner av 9. juni 1978 § 9 og 10.

Arbeidet må utføres på bar og frostfri mark, og kan derfor ikke utføres før til våren. Vi vil lage et budsjett i god tid før registreringene kan foretas og sende til kommunen for godkjennelse.

Med hilsen

Geir Helgen
Geir Helgen
fylkeskonservator

Jørn Jensen
Jørn Jensen
kulturvernkonsulent

Kopi: Riksantikvaren
Universitetet i Oslo, IAKN
Plan- og næringskontoret, her

Saksbehandler: Jørn Jensen
Tlf. 32 80 86 69 (direkte innvalgsnr.)

| | |
|---|--------------|
| INSTIT. FOR ARKEOLOGI, KUNSTHISTORIE OG NUMISMATIKK | |
| Universitetet i Oslo | |
| Saksb.: JHL | Kopi: |
| 1 8 FEB 1998 | |
| Ark.: 0617 | |
| Saksnr.: 98/1197 | Dok. nr.: 35 |

**BUSKERUD FYLKESKOMMUNE**

3020 Drammen
Besøksadresse: Hauges gate 89
Telefon 32 80 85 00

KULTURADMINISTRASJONEN

Telefax 32 80 86 72

ARKIV

Gol kommune
3550 Gol

Vår dato: 28.11.95
Dykkar dato: 21.11.95
Vår ref.: 3706/95 /JJ
Dykkar ref.: 95/02544

STOREFJELL, GNR. 24 BNR. 46, GOL KOMMUNE
TELENOR MOBIL AS - SØKNAD OM BYGGELØYVE FOR BASESTASJON FOR MOBILTELEFONER
OVERSENDES FOR UTTALE

Vi kan ikkje ut frå arkivundersøkingar sjå at det planlagte antenneanlegget vil koma i konflikt med automatisk freda kulturminne. Vi kan likevel ikkje sjå bort frå at ein ved arbeid i marka kan støte på slike kulturminne. Dersom dette skulle skje, må arbeidet straks stansast i den utstrekning det kan røre kulturminnet, og fylkeskonservator varslast, jfr. lov om kulturminner av 9. juni 1978 § 8.2.

Meir generelt vil vi uttale at vi ser det som urovekkande at det vert bygt antennemaster i eit slikt omfang som det vert lagt opp til i mange kommunar. Åsane/kollane som desse anlegga vert planlagt på er ofte viktige landskapselement og vil få sitt verd sterkt redusert ved ein slik uheldig bryting av horisontlinja.

Vi tilrår at kommunen krev ein samla plan frå dei ulike telefonselskapa over all utbygging av master og andre anlegg. Då kan ein få ein skikkeleg gjennomgang av planane og syte for at det vert teke mest mogeleg omsyn til så vel landskap som eventuelle kulturminne.

Ein situasjon kor konkurrerande selskap skal ha sin kvar sin mast i same område er særst uheldig.

Med helsing

Geir Helgen
Geir Helgen
fylkeskonservator

Jørn Jensen
Jørn Jensen
kulturvernkonsulent

Kopi: Riksantikvaren
Universitetet i Oslo, IAKN
Plan- og næringskontoret, her
Fylkesmannens miljøvernnavdeling

Sakshandsamar: Jørn Jensen
Tlf. 32 80 86 69 (direkte innvalgsnr.)

| | | |
|---|-------------|-------|
| INST. FOR ARKEOLOGI, KUNSTHISTORIE OG NUMISMATIKK Universitetet i Oslo | | |
| Saksb.: | 18 FEB 1998 | Kopi: |
| Ark.: | 0617 | |
| Saksnr. 98/197 | Dok. nr. 36 | |

**BUSKERUD FYLKESKOMMUNE**

3020 Drammen
Besøksadresse: Hauges gate 89
Telefon 32 80 85 00

KULTURADMINISTRASJONEN
Telefax 32 80 86 72

ARKIV

Gol kommune
Skogbrukssjefen
3550 Gol

Vår dato: 15.12.95
Deres dato: 05.12.95
Vår ref.: 3858/95 JJ/-
Deres ref.:

**MELDING OM PLANLAGT SKOGSVEIByGGING I GOL KOMMUNE
VED ØYGARDAN SKYTEBANE**

Våre arkivundersøkelser viser at det ikke finnes kjente kulturminner fra forhistorisk eller nyere tid innenfor området som blir direkte berørt av veiutbyggingen.

Vi gjør oppmerksom på at det likevel kan være freda kulturminner i området både over og under markoverflaten. Det kan f.eks. være ulike typer fangstanlegg, kullgroper, jernvinneanlegg, boplasser eller gamle veifar som i de fleste tilfeller vil være synlige. Inngrep i marka vil videre kunne avdekke indikatorer på automatisk freda kulturminner under markoverflaten. De vanligste indikatorene i så måte er kullkonsentrasjoner og jernslag.

Dersom det først under arbeidet skulle fremkomme automatisk freda kulturminner, må arbeidet straks stanses i den utstrekning det kan berøre kulturminnet, og fylkeskonservator varsles, jfr. lov om kulturminner av 9. juni 1978 paragraf 8.2.

Med hilsen

Geir Helgen
fylkeskonservator

Jørn Jensen
kulturvernkonsulent

Kopi: Universitetet i Oslo, IAKN
Riksantikvaren

Saksbehandler: Jørn Jensen
Tlf. 32 80 86 69 (direkte innvalgsnr.)

| | |
|--|-----------------|
| INST. FOR ARKEOLOGI, KUNSTHISTORIE OG MUSEUMSVISNING Universitetet i Oslo | |
| Saksb.: JHL | 1 8 FEB 1998 |
| Ark.: 0617 | |
| Saksnr.: 98/1197 | Dok. nr.: 37 |

**BUSKERUD FYLKESKOMMUNE**

3020 Drammen
Besøksadresse: Hauges gate 89
Telefon 32 80 85 00

KULTURADMINISTRASJONEN
Telefax 32 80 86 72

ARKIV

Statens vegvesen Buskerud
Vegkontoret
Postboks 2265 Strømsø
3003 Drammen

Vår dato: 09.01.96
Deres dato: 23.11.95
Vår ref.: 3705/95 /JJ
Deres ref.: 95/-

**RV. 52 HESLASVINGEN - BYGDHEIM, GOL KOMMUNE
GANG- OG SYKKELVEI
ORIENTERING OM PLANLEGGING
FORHÅNDSVARSEL, PLAN- OG BYGNINGSLOVEN §27-1**

Vi beklager vårt seine svar.

Registreringen av automatisk freda kulturminner i forbindelse med utarbeidelse av økonomisk kartverk er ofte svært mangelfull. Det er derfor nødvendig å foreta arkeologiske undersøkelser før utbygging kan skje. Omkostningene ved en slik undersøkelse, som for øvrig må skje på bar og frostfri mark, må dekkes av tiltakshaver. Vi viser til lov om kulturminner av 9. juni 1978 § 9 og 10.

Med hilsen


Geir Helgen
fylkeskonservator


Jørn Jensen
kulturvernkonsulent

Kopi: Riksantikvaren
Universitetet i Oslo, IAKN
Plan- og næringskontoret, her

Saksbehandler: Jørn Jensen
Tlf. 32 80 86 69 (direkte innvalgsnr.)

| | | |
|---|--------------|-----------|
| INST. FOR ARKEOLOGI, KUNSTHISTORIE OG NUMISMATIKK | | |
| Universitetet i Oslo | | |
| Saksb.: | 1 8 FEB 1998 | Kopi: |
| Ark.: | 0617 | |
| Saksnr.: | 98/197 | Dok. nr.: |
| | | 38 |

**BUSKERUD FYLKESKOMMUNE**

3020 Drammen
Besøksadresse: Hauges gate 89
Telefon 32 80 85 00

KULTURADMINISTRASJONEN

Telefax: 32 80 86 72

ARKIV

Gol kommune
3550 GOL

Vår dato: 13.03.96
Deres dato:
Vår ref.: 0310/96 -
Deres ref.: 0310/96


**GOL BYGG: BEBYGGELSESPLAN
KUNNGJERING 1. GONG**

Vi kjenner ikkje til kulturminne frå førhistorisk eller nyare tid som kan koma i konflikt med utbyggingsplanane.

Dersom det skulle vise seg at det først under anleggsarbeidet dukkar opp automatisk freda kulturminne, må arbeidet straks stansast og fylkeskonservator varslast jfr. kulturminneloven § 8.2.

Med helsing


Åse Klundelien
fylkeskultursjef


Inger Liv Gøytil Lund
arkeolog

Kopi: Riksantikvaren
Universitetet i Oslo, IAKN
Plan- og næringskontoret, Buskerud fylkeskommune

| | |
|---|--------------|
| INST. FOR ARKEOLOGI, KUNSTHISTORIE OG HUMISMATIKK | |
| Universitetet i Oslo | |
| Saksb.: JHC | Kopi: |
| 18 FEB 1998 | |
| Ark.: 0617 | |
| Saksnr.: 98/1197 | Dok. nr.: 39 |



ARKIV

BUSKERUD FYLKESKOMMUNE

3020 Drammen

Besøksadresse: Hauges gate 89

Telefon 32 80 85 00

KULTURADMINISTRASJONEN

Telefax 32 80 86 72

Gol kommune
Landbruks- og miljøetaten
3550 Gol

Vår dato:

05.05.96

Deres dato:

30.04.96

Vår ref.:

1609/96 JJ/-

Deres ref.:

MELDING OM PLANLAGT SKOGSVEIBYGGING I GOL KOMMUNE VEIKULVEGEN

Våre arkivundersøkelser viser at det ikke finnes kjente kulturminner fra forhistorisk eller nyere tid innenfor området som blir direkte berørt av veiutbyggingen.

Vi gjør oppmerksom på at det likevel kan være freda kulturminner i området både over og under markoverflaten. Det kan f.eks. være ulike typer fangstanlegg, kullgroper, jernvinneanlegg, boplasser eller gamle veifar som i de fleste tilfeller vil være synlige. Inngrep i marka vil videre kunne avdekke indikatorer på automatisk freda kulturminner under markoverflaten. De vanligste indikatorene i så måte er kullkonsentrasjoner og jernslag.

Dersom det først under arbeidet skulle fremkomme automatisk freda kulturminner, må arbeidet straks stanses i den utstrekning det kan berøre dltturminnet, og fylkeskonservator varsles, jfr. lov om kulturminner av 9. juni 1978 paragraf 8.2.

Med hilsen

Geir Helgen
fylkeskonservator

Jørn Jensen
kulturvernkonsulent

Kopi: Universitetet i Oslo, IAKN
Riksantikvaren

Saksbehandler: Jørn Jensen
Tlf. 32 80 86 69 (direkte innvalgsnr.)

| | |
|---|--------------|
| INSTITUTT FOR ARKEOLOGI, KUNSTHISTORIE OG NUMISMATIKK | |
| Universitetet i Oslo | |
| Saksb.: JHL | Kopi: |
| 18 FEB 1998 | |
| Ark.: 0617 | |
| Saksnr.: 97/1197 | Dok. nr.: 40 |



BUSKERUD FYLKESKOMMUNE

3020 Drammen
Besøksadresse: Hauges gate 89
Telefon 32 80 85 00

KULTURADMINISTRASJONEN
Telefax 32 80 86 72

ARKIV

Gol kommune
Skogbrukssjefen
3550 Gol

Vår dato: 09.07.96
Deres dato: 01.07.96
Vår ref.: 2379/96 JJ/-
Deres ref.:

MELDING OM PLANLAGT SKOGSVEIBYGGING I HEMSEDAL KOMMUNE LANGEHAUGSTØLEN - FUGLEHAUGEN

Våre arkivundersøkelser viser at det ikke finnes kjente kulturminner fra forhistorisk eller nyere tid innenfor området som blir direkte berørt av veiutbyggingen.

Vi gjør oppmerksom på at det likevel kan være freda kulturminner i området både over og under markoverflaten. Det kan f.eks. være ulike typer fangstanlegg, kullgroper, jernvinneanlegg, boplasser eller gamle veifar som i de fleste tilfeller vil være synlige. Inngrep i marka vil videre kunne avdekke indikatorer på automatisk freda kulturminner under markoverflaten. De vanligste indikatorene i så måte er kullkonsentrasjoner og jernslag.

Dersom det først under arbeidet skulle fremkomme automatisk freda kulturminner, må arbeidet straks stanses i den utstrekning det kan berøre kulturminnet, og fylkeskonservator varsles, jfr. lov om kulturminner av 9. juni 1978 paragraf 8.2.

Vi ber om at det blir tatt hensyn til eventuelle kulturminner tilknyttet seterdrift. Det kan være hustuffer, rydningsrøyser, steingjerder, gamle veier/stier eller gammel kulturmark.

Med hilsen

Geir Helgen
fylkeskonservator


Jørn Jensen
kulturvernkonsulent

Kopi: Universitetet i Oslo, IAKN
Riksantikvaren

Saksbehandler: Jørn Jensen
Tlf. 32 80 86 69 (direkte innvalgsnr.)

| | |
|---|----------------------|
| INST. FOR ARKEOLOGI, KUNSTHISTORIE OG NUMISMATIKK | |
| Universitetet i Oslo | |
| Saksb.: | Kopi: |
| JHL | 18 FEB 1998 |
| Ark.: | 0617 |
| Saksnr.: | 98/1197 Dok. nr.: 41 |

**BUSKERUD FYLKESKOMMUNE**

3020 Drammen

Besøksadresse: Hauges gate 89

Telefon 32 80 85 00

KULTURADMINISTRASJONEN

Telefax 32 80 86 72

ARKIV

Gol kommune
Skogbrukssjefen
3550 Gol

Vår dato: 09.07.96
Deres dato: 01.07.96
Vår ref.: 2378/96 JJ/-
Deres ref.:

**MELDING OM PLANLAGT SKOGSVEIBYGGING I HEMSEDAL KOMMUNE
BJØRKELYVEGEN**

Våre arkivundersøkelser viser at det ikke finnes kjente kulturminner fra forhistorisk eller nyere tid innenfor området som blir direkte berørt av veiutbyggingen.

Vi gjør oppmerksom på at det likevel kan være freda kulturminner i området både over og under markoverflaten. Det kan f.eks. være ulike typer fangstanlegg, kullgroper, jernvinneanlegg, boplasser eller gamle veifar som i de fleste tilfeller vil være synlige. Inngrep i marka vil videre kunne avdekke indikatorer på automatisk freda kulturminner under markoverflaten. De vanligste indikatorene i så måte er kullkonsentrasjoner og jernslag.

Dersom det først under arbeidet skulle fremkomme automatisk freda kulturminner, må arbeidet straks stanses i den utstrekning det kan berøre kulturminnet, og fylkeskonservator varsles, jfr. lov om kulturminner av 9. juni 1978 paragraf 8.2.

Med hilsen

Geir Helgen
fylkeskonservator


Jørn Jensen
kulturvernkonsulent

Kopi: Universitetet i Oslo, IAKN
Riksantikvaren

Saksbehandler: Jørn Jensen
Tlf. 32 80 86 69 (direkte innvalgsnr.)

| | | |
|---|-------------|-------|
| INST. FOR ARKEOLOGI, KUNSTHISTORIE OG NUMISMATIKK | | |
| Universitetet i Oslo | | |
| Saksb.: | 18 FEB 1998 | Kopi: |
| Ark.: | 0617 | |
| Saksnr. 98/1197 | Dok. nr. 42 | |



ARKIV

BUSKERUD FYLKESKOMMUNE

3020 Drammen
Besøksadresse: Hauges gate 89
Telefon 32 80 85 00

KULTURADMINISTRASJONEN
Telefax 32 80 86 72

Gol kommune
Natur- og miljøavdelingen
3550 Gol

Vår dato: 20.08.96
Deres dato: 12.07.96
Vår ref.: 2469/96 JJ/-
Deres ref.:

MELDING OM PLANLAGT SKOGSVEIBYGGING I GOL KOMMUNE
GOLBERG, TRAKTORVEI

Våre arkivundersøkelser viser at det ikke finnes kjente kulturminner fra forhistorisk eller nyere tid innenfor området som blir direkte berørt av veiutbyggingen.

Vi gjør oppmerksom på at det likevel kan være freda kulturminner i området både over og under markoverflaten. Det kan f.eks. være ulike typer fangstanlegg, kullgroper, jernvinneanlegg, boplasser eller gamle veifar som i de fleste tilfeller vil være synlige. Inngrep i marka vil videre kunne avdekke indikatorer på automatisk freda kulturminner under markoverflaten. De vanligste indikatorene i så måte er kullkonsentrasjoner og jernslag.

Dersom det først under arbeidet skulle fremkomme automatisk freda kulturminner, må arbeidet straks stanses i den utstrekning det kan berøre kulturminnet, og fylkeskonservator varsles, jfr. lov om kulturminner av 9. juni 1978 paragraf 8.2.

Med hilsen

Geir Helgen
fylkeskonservator

Jørn Jensen
kulturvernkonsulent

Kopi: Universitetet i Oslo, IAKN
Riksantikvaren

Saksbehandler: Jørn Jensen
Tlf. 32 80 86 69 (direkte innvalgsnr.)

| | | |
|---|--------------|-------------|
| INST. FOR ARKEOLOGI, KUNSTHISTORIE OG NUMISMATIKK | | |
| Universitetet i Oslo | | |
| Saksb.: | 1 8 FEB 1998 | Kopi: |
| Ark.: | 0617 | |
| Saksnr.: | 98/1197 | Dok. nr. 43 |



ARKIV

BUSKERUD FYLKESKOMMUNE

3020 Drammen
Besøksadresse: Hauges gate 89
Telefon 32 80 85 00

KULTURADMINISTRASJONEN
Telefax 32 80 86 72

Gol kommune
Skogbrukssjefen
3550 Gol

Vår dato: 28.09.96
Deres dato: 21.08.96
Vår ref.: 2759/96 JJ/-
Deres ref.: 96/02786

MELDING OM PLANLAGT SKOGSVEIBYGGING I GOL KOMMUNE
EIKLID

Våre arkivundersøkelser viser at det ikke finnes kjente kulturminner fra forhistorisk eller nyere tid innenfor området som blir direkte berørt av veiutbyggingen.

Vi gjør oppmerksom på at det likevel kan være freda kulturminner i området både over og under markoverflaten. Det kan f.eks. være ulike typer fangstanlegg, kullgroper, jernvinneanlegg, boplasser eller gamle veifar som i de fleste tilfeller vil være synlige. Inngrep i marka vil videre kunne avdekke indikatorer på automatisk freda kulturminner under markoverflaten. De vanligste indikatorene i så måte er kullkonsentrasjoner og jernslag.

Dersom det først under arbeidet skulle fremkomme automatisk freda kulturminner, må arbeidet straks stanses i den utstrekning det kan berøre kulturminnet, og fylkeskonservator varsles, jfr. lov om kulturminner av 9. juni 1978 paragraf 8.2.

Med hilsen

Geir Helgen
fylkeskonservator

Jørn Jensen
kulturvernkonsulent

Kopi: Universitetet i Oslo, IAKN
Riksantikvaren

Saksbehandler: Jørn Jensen
Tlf. 32 80 86 69 (direkte innvalgsnr.)

| | | |
|---|-------------|-------|
| INST. FOR ARKEOLOGI, KUNSTHISTORIE OG NUMISMATIKK | | |
| Universitetet i Oslo | | |
| Saksb.: | 18 FEB 1998 | Kopi: |
| Ark.: | 0617 | |
| Saksnr. 98/1197 | Dok. nr. 44 | |



ARKIV

BUSKERUD FYLKESKOMMUNE

3020 Drammen
Besøksadresse: Hauges gate 89
Telefon 32 80 85 00

KULTURADMINISTRASJONEN
Telefax 32 80 86 72

Gol kommune
Skogbrukssjefen
3550 Gol

Vår dato: 28.09.96
Deres dato: 21.08.96
Vår ref.: 2760/96 JJ/-
Deres ref.: 96/02640

MELDING OM PLANLAGT SKOGSVEIBYGGING I GOL KOMMUNE
NARUMSLIEN

Våre arkivundersøkelser viser at det ikke finnes kjente kulturminner fra forhistorisk eller nyere tid innenfor området som blir direkte berørt av veiutbyggingen.

Vi gjør oppmerksom på at det likevel kan være freda kulturminner i området både over og under markoverflaten. Det kan f.eks. være ulike typer fangstanlegg, kullgroper, jernvinneanlegg, boplasser eller gamle veifar som i de fleste tilfeller vil være synlige. Inngrep i marka vil videre kunne avdekke indikatorer på automatisk freda kulturminner under markoverflaten. De vanligste indikatorene i så måte er kullkonsentrasjoner og jernslag.

Dersom det først under arbeidet skulle fremkomme automatisk freda kulturminner, må arbeidet straks stanses i den utstrekning det kan berøre kulturminnet, og fylkeskonservator varsles, jfr. lov om kulturminner av 9. juni 1978 paragraf 8.2.

Med hilsen

Geir Helgen
fylkeskonservator

Jørn Jensen
kulturvernkonsulent

Kopi: Universitetet i Oslo, IAKN
Riksantikvaren

Saksbehandler: Jørn Jensen
Tlf. 32 80 86 69 (direkte innvalgsnr.)

| | | |
|--|-------------|-------------|
| INST. FOR ARKEOLOG, KUNSTHISTORIE OG NUMISMATIKK | | |
| Universitetet i Oslo | | |
| Saksb.: | 18 FEB 1998 | Kopi. |
| Ark.: | 0617 | |
| Saksnr.: | 98/1197 | Dok. nr. 45 |



ARKIV

BUSKERUD FYLKESKOMMUNE

3020 Drammen
Besøksadresse: Hauges gate 89
Telefon 32 80 85 00

KULTURADMINISTRASJONEN
Telefax 32 80 86 72

Gol kommune
Skogbrukssjefen
3550 Gol

Vår dato: 28.09.96
Deres dato: 17.09.96
Vår ref.: 3071/96 JJ/-
Deres ref.: 96/02971

MELDING OM PLANLAGT SKOGSVEIBYGGING I GOL KOMMUNE
TRAKTORVEG I RUSTEJUVEI, GNR. 5 BNR. 16

Våre arkivundersøkelser viser at det ikke finnes kjente kulturminner fra forhistorisk eller nyere tid innenfor området som blir direkte berørt av veiutbyggingen.

Vi gjør oppmerksom på at det likevel kan være freda kulturminner i området både over og under markoverflaten. Det kan f.eks. være ulike typer fangstanlegg, kullgroper, jernvinneanlegg, boplasser eller gamle veifar som i de fleste tilfeller vil være synlige. Inngrep i marka vil videre kunne avdekke indikatorer på automatisk freda kulturminner under markoverflaten. De vanligste indikatorene i så måte er kullkonsentrasjoner og jernslag.

Dersom det først under arbeidet skulle fremkomme automatisk freda kulturminner, må arbeidet straks stanses i den utstrekning det kan berøre kulturminnet, og fylkeskonservator varsles, jfr. lov om kulturminner av 9. juni 1978 paragraf 8.2.

Med hilsen

Geir Helgen
fylkeskonservator

Jørn Jensen
kulturvernkonsulent

Kopi: Universitetet i Oslo, IAKN
Riksantikvaren

Saksbehandler: Jørn Jensen
Tlf. 32 80 86 69 (direkte innvalgsnr.)

| | | | |
|---|--------------|-----------|----|
| INST. FOR ARKEOLOGI, KUNSTHISTORIE OG NUMISMATIKK Universitetet i Oslo | | | |
| Saksb.: | 1 8 FEB 1998 | Kopi: | |
| Ark.: | 0617 | | |
| Baksnr.: | 98/1197 | Bek. Nr.: | 46 |

**BUSKERUD FYLKESKOMMUNE**

3020 Drammen
Besøksadresse: Hauges gate 89
Telefon 32 80 85 00

KULTURADMINISTRASJONEN
Telefax 32 80 86 72

ARKIV

Gol kommune
Skogbrukssjefen
3550 Gol

Vår dato: 28.09.96
Deres dato: 17.09.96
Vår ref.: 3072/96 JJ/-
Deres ref.: 96/03106

**MELDING OM PLANLAGT SKOGSVEIBYGGING I GOL KOMMUNE
RUSTEJUVEGEN, GNR. 5 BNR. 16 M.FL.**

Våre arkivundersøkelser viser at det ikke finnes kjente kulturminner fra forhistorisk eller nyere tid innenfor området som blir direkte berørt av veiutbyggingen.

Vi gjør oppmerksom på at det likevel kan være freda kulturminner i området både over og under markoverflaten. Det kan f.eks. være ulike typer fangstanlegg, kullgroper, jernvinneanlegg, boplasser eller gamle veifar som i de fleste tilfeller vil være synlige. Inngrep i marka vil videre kunne avdekke indikatorer på automatisk freda kulturminner under markoverflaten. De vanligste indikatorene i så måte er kullkonsentrasjoner og jernslag.

Dersom det først under arbeidet skulle fremkomme automatisk freda kulturminner, må arbeidet straks stanses i den utstrekning det kan berøre kulturminnet, og fylkeskonservator varsles, jfr. lov om kulturminner av 9. juni 1978 paragraf 8.2.

Med hilsen

Geir Helgen
fylkeskonservator

Jørn Jensen
kulturvernkonsulent

Kopi: Universitetet i Oslo, IAKN
Riksantikvaren

Saksbehandler: Jørn Jensen
Tlf. 32 80 86 69 (direkte innvalgsnr.)

| | | |
|---|-------------|-------------|
| INST. FOR ARKEOLOGI, KULTURHISTORIE OG HUMANITETIKK | | |
| Universitetet i Oslo | | |
| Saksb.: | 18 FEB 1998 | Kopi: |
| Ark.: | 0617 | |
| Saksnr. 08/1197 | | Dok. nr. 47 |



BUSKERUD FYLKESKOMMUNE

3020 Drammen

Besøksadresse: Hauges gate 89

Telefon 32 80 85 00

ARKIV

KULTURADMINISTRASJONEN

Telefax: 32 80 86 72

GOL KOMMUNE

3550 GOL

Vår dato: 19.11.96
Deres dato: - ilgi/akr
Vår ref.: 3894/96
Deres ref.:

REGULERINGSPLAN DEL AV GOL SENTRUM SONE 10 I KOMMUNEDELPLAN

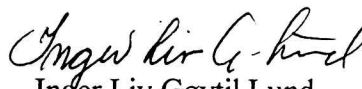
Ovennevnte planområde er befart og det ble ikke funnet kulturminner fra forhistorisk eller nyere tid som blir berørt av utbyggingen. Vi gjør oppmerksom på at det er bare utbyggingsområdene som er befart. Se vedlagte registreringsrapport.

Vi vil imidlertid også gjøre oppmerksom på at dersom det under anleggsarbeidet skulle dukke opp fredede kulturminner, må arbeidet straks stanses og fylkeskonservator varsles jfr. kulturminneloven § 8.2.

Regnskap for befaring vedlegges til orientering. Faktura blir ettersendt fra regnskapsavdelingen.

Med hilsen


Geir Helgen
fylkeskonservator


Inger Liv Gøytil Lund
arkeolog

Vedlegg: Registreringsrapport.

Regnskapsoversikt

Kopi: Universitetet i Oslo, IAKN
Riksantikvaren
Plan- og næringskontoret, her

| | | |
|---|-------------|--------------|
| INST. FOR ARKEOLOGI, KUNSTHISTORIE OG NUMISMATIKK Universitetet i Oslo | | |
| Saksb.: | 18 FEB 1998 | Kopi: |
| Ark.: | 0617 | |
| Saksnr.: | 98/197 | Dok. nr.: 48 |



BUSKERUD FYLKESKOMMUNE
3020 Drammen
Besøksadresse: Hauges gate 89
Telefon 32 80 85 00

ARKIV

KULTURADMINISTRASJONEN
Telefax: 32 80 86 72

GOL KOMMUNE

3550 GOL

Vår dato: 19.11.96
Deres dato:
Vår ref.: 3896/96
- ilgi/akr
Deres ref.:

FRAMLEGG TIL REGULERINGSPLAN FOR GURISSET STØLSLAG: GURISETHØGDA HYTTEFELT

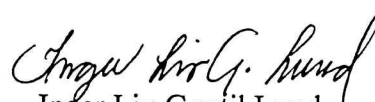
Ovennevnte planområde er befart og det ble ikke funnet kulturminner fra forhistorisk eller nyere tid som blir berørt av utbyggingen. Vi gjør oppmerksom på at det er bare utbyggingsområdene som er befart. Se vedlagte registreringsrapport.

Vi vil imidlertid også gjøre oppmerksom på at dersom det under anleggsarbeidet skulle dukke opp fredede kulturminner, må arbeidet straks stanses og fylkeskonservator varsles jfr. kulturminneloven § 8.2.

Regnskap for befaring vedlegges til orientering. Faktura blir ettersendt fra regnskapsavdelingen.

Med hilsen


Geir Helgen
fylkeskonservator


Inger Liv Gøytill Lund
arkeolog

Vedlegg: Registreringsrapport.
Regnskapsoversikt

Kopi: Universitetet i Oslo, IAKN
Riksantikvaren
Plan- og næringskontoret, her