



Bent Engebret Øye

Bækenslia 10
3540 NESBYEN

KULTURHISTORISK MUSEUM Universitetet i Oslo	
Saksb.	Kopi
24 OKT. 2005	
Ark:	0616 - 74
Saksnr:	05/18974 Dok.nr.: 1

Buvassbrenna - gnr 74 bnr 22 - Reguleringsplan - Nes kommune - Rapport fra kulturminneregistrering

Utviklingsavdelingen har foretatt arkeologiske registreringer av det planlagte byggeområdet. Vi viser til hyggelig telefonsamtale med Bernt Engebret Øye den 13.09.2005, og oversendte rapporten fra kulturminneregistreringen per e-mail samme dag. Det ble avtalt at vi skulle få tilsendt et oppdatert plankart hvor de registrerte kulturminnene var avmerket. Vi har ikke mottatt dette ennå, og sender derfor vår foreløpige uttalelse i forhold til plankart sendt oss per e-mail 27.04.2005.

Vi viser til vedlagt rapport. Det ble påvist 6 kullgroper, som alle er automatisk fredete kulturminner jamfør kulturminneloven § 4. b og c. Videre er det påvist en tuft som er et nyere tids kulturminne. Vi vil understreke at alle automatisk fredete kulturminner har en sikringszone på minimum 5 meter utenfor dets synlige ytterkant jamføre § 6 i samme lov. Fylkeskommunene har myndighet til å utvide denne grensen dersom vi mener det er behov for det. Dette kan vi komme tilbake til.

Kulturminnevernets krav er at enkeltminner ikke skal bli liggende inne i et byggeområde slik at de kan bli skadet. Målet er å bevare sammenhengende områder med kulturminner. Dersom det er nødvendig for å få til en utbygging, kan det søkes om dispensasjon fra kulturminneloven for de kulturminnene som vil bli berørt. Dette bør vi derfor diskutere i et møte.

Til orientering ønsker vi å gi informasjon om saksgang i plansaker med funn:

Når planen er lagt ut til offentlig høring, arkeologisk registrering er foretatt og det er gjort funn av automatisk fredete kulturminner, skjer følgende:

Fylkeskommunens arkeolog sender brev til kommunen om funn som er gjort. Det må deretter være en dialog mellom kommunen og fylkeskommunen om kulturminnene skal legges ut som spesialområde eller om de skal søkes dispensasjon for (dvs. frigivning). Når dette er avklart, må kommunen endre plankartet.

Alle de registrerte kulturminnene skal legges inn på plankartet. Kulturminnene som skal legges ut som spesialområde gis eget symbol på kartet, og kulturminnene som det skal søkes dispensasjon for, skal markeres, men ikke som spesialområde. Kartet sendes så i tre eksemplar til fylkeskommunen. Det nye

POST ADRESSERES TIL AVDELINGEN - IKKE TIL ENKELTPERSONER

Postadresse
BUSKERUD FYLKESKOMMUNE
Fylkeshuset
N-3020 Drammen

Besøksadresse
Hauges gate 89
E-postadresse
Postmottak@bfk.no

Telefon
32 80 85 00
Internett
www.bfk.no

Telefaks
32808676

Bankkonto
2200.07.13523
Foretaksregistre
NO 964 951 373

Vår dato
13.09.2005

Vår referanse
05/00236-7

plankartet og reguleringsplanforslaget sendes Riksantikvaren sammen med en faglig vurdering fra fylkeskommunen. Dette er en søknad etter kulturminneloven § 8.4. ledd.

Riksantikvaren gjør så et dispensasjonsvedtak som formuleres som en reguleringsbestemmelse. Vedtaket sendes fylkeskommunen som tar reguleringsbestemmelsen inn i sin endelige uttalelse til kommunen. Kommunen innarbeider uttalelsen med reguleringsbestemmelser i plandokumentet og planen kan vedtas. Vedtaket sendes så fylkeskommunen som sørger for videre saksgang.

Vi gjør også oppmerksom på at fylkeskommunen har 4 måneders uttalefrist i saker som det er funn av automatisk fredete kulturminner jfr. Kulturminneloven § 9. 2. ledd.

I følge plankartet, er området delt inn i områdene H1, H2 og H3. I planbeskrivelsen for reguleringsplanen fremkommer det at området H1 avmerket med rødt på plankartet, ikke lenger er den del av gnr 74, bnr. 22, med unntak av parseller avsatt til vei og turløyper. Som det fremkommer i planbeskrivelsen er området H1 likevel en del av planforslaget siden reguleringsbestemmelsene omfatter V/A plan.

Når det gjelder område H3 som er den nordre delene av byggeområdet, er det her ikke påvist automatisk fredete eller nyere tids kulturminner. Den planlagte hyttebyggingen innenfor dette området kommer derfor ikke i konflikt med kulturminner.

Området H2 utgjør den sørlige og sørvestlige delen av byggeområdet og omkranser store deler av H1. Det er innefor dette området registrert 5 kullgroper (1, 2, 3,4 og 6) og en nyere tids tuft. Kullgrop 6 blir berørt av hyttetomt 3. I vestre del av H2 ligger det fire kullgroper, disse kommer enten til å bli berørt av hytteutbyggingen eller innebygd i selve hyttefeltet.

I følge plankartete ligger kullgrop 5 innenfor område avmerket som turistanlegg, det er uvisst hvilke byggetiltak som er tiltenkt her.

Vår anbefaling er at det søkes om dispensasjon for kullgropene 5 og 6. Disse ligger relativt langt fra de øvrige registrerte kullgropene og er således vanskelig å innlemme i et spesialområde med formål bevaring. Praksis viser at kullgroper liggende i hytteområder på sikt vil bli utsatt for ulike typer inngrep som tildekking, søppelbrenning, slitasje eller regelrett fjernet.

Når det gjelder de 4 kullgropene registrert i vestre del av planområdet anbefaler vi at tiltakshaver her legge ut et større spesialområde med formål bevaring, dette innebærer at hyttetomtene 9,10, 11, 12, 13 17 og 18 må flyttes lenger mot øst eller nord.

Nyere tids kulturminner

I området er det flere gamle bygninger og en hustuft. Området har vært brukt til rekreasjon og turistformål de siste 100 årene. Bygningene dokumenterer denne historien og har derfor en viss verneverdi. Det store tømmerhuset ble bygget på slutten av 1800-tallet for generalløytnant Harald Nicolai Storm Wergeland. Han fikk i 1879 kontrakt på å drive fiskeoppdrett og fiske. Vi anbefaler at det store tømmerhuset reguleres til spesialområde bevaring. Vedlagt finnes forslag til reguleringsbestemmelser for spesialområde bevaring.


I forbindelse med registreringen og etterarbeid ble det totalt brukt 18 timer. Faktura på kr 10.440,- (18 timer à kr 580,-) vil bli sendt fra regnskapsseksjonen snarest.

Vår dato
13.09.2005

Vår referanse
05/00236-7

Med hilsen


Inger Liv Gøyth Lund e f
kulturvernleder


Siv Anita Lundø
arkeolog

Vedlegg:

- 1 Arkeologisk rapport
- 2 Forslag til reguleringsbestemmelser for spesialområde bevaring

- Kasser - identisk med vedl. 5 til 05/18974-2

19/4-06 Jelt

Kopi til:

Buskerud kommunerevisjon
Fylkesmannen i Buskerud
Kulturhistorisk museum, Universitetet i Oslo
Nes kommune

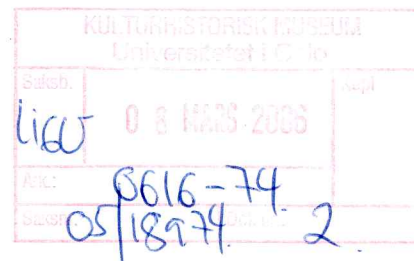
Postboks 4197, 3005 DRAMMEN
Postboks 1604, 3007 DRAMMEN
Postboks 6762 St.Olavspl., 0130 OSLO
3540 NESBYEN



Riksantikvaren

Postboks 8196 Dep
0034 OSLO

ARKIV



Søknad om dispensasjon etter kulturminneloven §8 fjerde ledd - Reguleringsplan for Buvassbrenna - Nes kommune - 5 kullgroper på gbnr 74/22

Buskerud fylkeskommune sender herved ovennevnte reguleringsplan for behandling etter kulturminnelovens § 8, 4. ledd.

Tiltak: Reguleringsplan for Buvassbrenna, Nes kommune.

Tiltakshaver: Bent Engebret Øye, grunneier

Forundersøkelser: Planområdet ble registrert av Buskerud fylkeskommune sommeren 2005 (se vedlagt rapport). Det ble funnet seks kullgroper, samtlige er lagt inn i Askeladden under kullgropfelt ID95907/-1, -2, -3, -4, -5 og -6.

Kulturmiljø: Området ligger ved Buvann i Nes nordmark, ca 20 km sørvest for Nesbyen sentrum. Området grenser inntil Fv. 214 som går mellom Nesbyen og Tunhovd. Planområdet ligger på Buvassbrenna, ca. 850 moh. og omfatter et utmarksområde med skog og myr. Terrenget varierer fra tørre rygger og flater med sandjord til fuktige myrområder. Det er stedvis mye stein og blokker i grunnen. En bekk går gjennom området fra vest og renner ut i Buvatn i sør. Vegetasjonen er dominert av bjørkeskog med innslag av brisk og noe furu og gran. Sør i planområdet ved veien ligger et tun med tre bygninger, et toetasjes bolighus i tømmer fra slutten av 1800-tallet, et hus fra tidlig 1900-tallet (tidligere fjellhotell) og ei lita bu.

Det er ikke tidligere registrert automatisk fredete kulturminner innenfor planområdet. Det er heller ikke kjent automatisk fredete kulturminner i umiddelbar nærhet til planområdet. Dette kan ha sammenheng med at det er foretatt få registreringer i dette området tidligere, da det ikke har vært utsatt for intensiv utbygging. Det skal likevel påpekes at det er foretatt kulturminneregistrering i 2004 på naboeiendommen mot vest i forbindelse med reguleringsplan for Buvatn og i forbindelse med reguleringsplan for Buvatn Vest som ligger ca 1 km lenger mot øst, det ble ikke påvist automatisk fredete kulturminner ved disse registreringsarbeidene.

Kullgropene ID95907/-2, -3, -4, -5 og -6 blir direkte berørt av byggetiltaket og er derfor anbefalt frigitt.

POST ADRESSERES TIL AVDELINGEN - IKKE TIL ENKELTPERSONER

Postadresse
BUSKERUD FYLKESKOMMUNE
Fylkeshuset
N-3020 Drammen

Besøksadresse
Hauges gate 89
E-postadresse
Postmottak@bfk.no

Telefon
32 80 85 00
Internett
www.bfk.no

Telefaks
32808676

Bankkonto
2200.07.13523
Foretaksregistre
NO 964 951 373

Vår dato
01.03.2006

Vår referanse
05/00236-16

Når det gjelder kullgrop ID95907/-1 ligger denne like utenfor planområdet mot vest. Det søkes ikke frigivelse for denne, da den ligger innenfor tilgrensede reguleringsplan.

Planformålet er å legge til rette for 29 nye hyttetomter samt innregulere et område for turistanlegg og utleiehytter. Planen er av kommunen godkjent utarbeidet i strid med kommuneplanens arealdel som følge av "avvikling av eldre planer ved forrige revidering av kommuneplanen".

Tiltakets samfunnsmessige betydning: Tiltaket er en privat utbygging. Det har i perioden 1935-1982 vært drevet tradisjonell turistdrift på eiendommen. Grunneierne har som målsetning å bosette seg på eiendommen og ønsker i den forbindelse å gjenoppta turistvirksomheten. For å realisere dette er grunneier avhengig av å selge hyttetomter. En hyttebygging i dette området bidrar til å styrke sentrumsutviklingen i Nesbyen. Videre vil tiltaket gi positive ringvirkninger for Nes kommune, blant annet innenfor økonomi, handel og turisme.

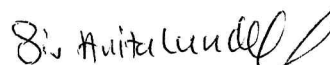
Vurdering av kulturminnene: Kullgroper er en type automatisk fredete kulturminner det finnes svært mange av i øvre Buskerud. I tillegg ligger kullgroperne relativt spredt innenfor reguleringsplanen. Det er derfor vanskelig å regulere kullgroperne i et sammenhengende kulturmiljø til spesialområde med formål bevaring. Enkelte av kullgroperne ligger allerede utsatt til ved at de ligger nær bebyggelse eller vei, dette gjelder spesielt kullgroperne ID95907/-5 og -6.

Fylkeskommunens tilrådning: Utviklingsavdelingen tilrår at det gis dispensasjon etter kulturminneloven §8, fjerde ledd for kullgroperne ID95907/-2, -3, -4, -5 og -6 med vilkår om arkeologisk undersøkelse.

Høringsfrist: Forslaget til planen hadde høringsfrist til 02.02.2006. Vi har i vår uttalelse gjort Nes kommune oppmerksom på at fylkeskommunen har 4 måneders uttalefrist i saker med funn av automatisk fredete kulturminner. Nes kommune har bekreftet at vi har uttalefrist til 04.05.2006, se vedlagt brev.

Med hilsen


Inger Liv Gøytil Lund e f
kulturvernleder


Siv Anita Lundø
arkeolog

Vedlegg:

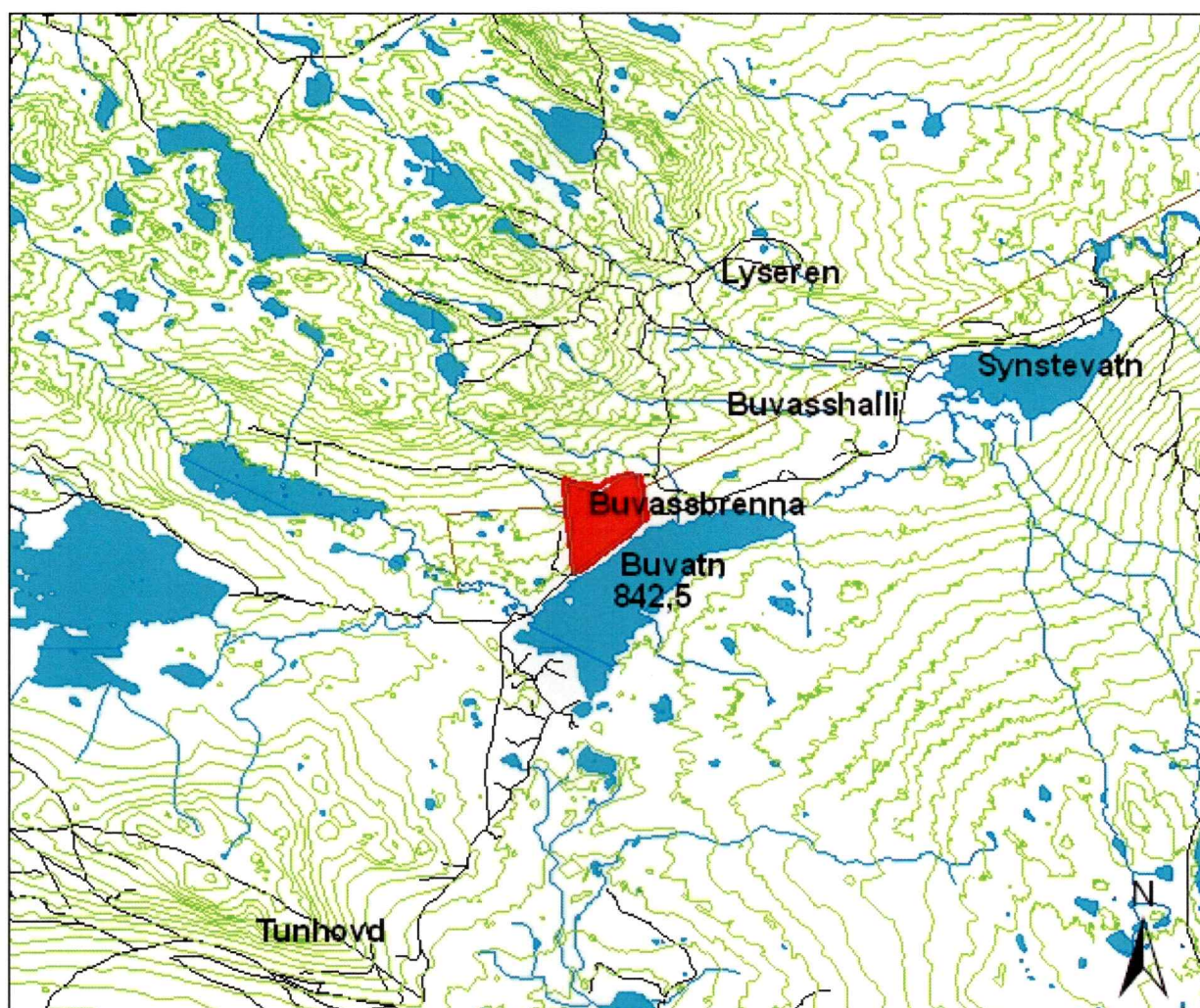
- 1 Reguleringsplan med kart og bestemmelser
- 2 Rapport fra kulturminneregistrering
- 3 Tidligere sakspapirer

Kopi med vedlegg til:
Kulturhistorisk museum, Universitetet i Oslo
Kopi til:
Nes kommune

Postboks 6762 St.Olavspk., 0130 OSLO
3540 NESBYEN

RAPPORT FRA KULTURMINNEREGISTRERING AV UTMARKSOMRÅDE I BUVASSBRENNNA I NES KOMMUNE

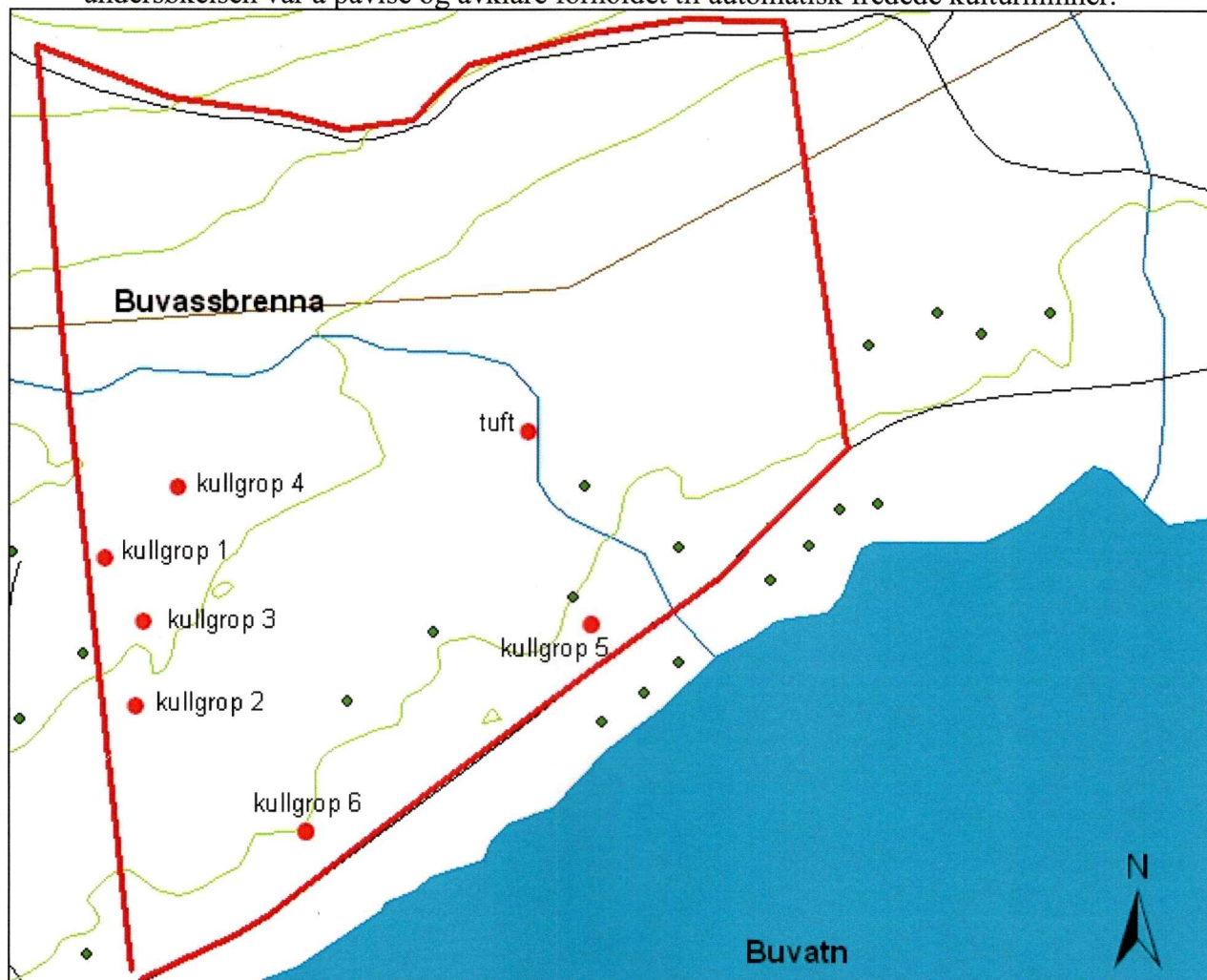
Fylke	Buskerud
Kommune	Nes
Gårdsnur., Gård	74/22, Tollefsgaard/Buvassbrenna
Saknr	05/00236-6714.
Saken gjelder	Reguleringsplan for Buvassbrenna
Kartblad	Øk-kart: BR 58-5-2 M 711 : 1615 IV Uvdal
Utført av	Vanja Tørhaug, Utviklingsavdelingen, Buskerud fylkeskommune
Utført dato	29.08.2005



1:50 000

Formål og bakgrunn for undersøkelsen

I forbindelse med en reguleringsplan for Buvassbrenna i Nes kommune ble det foretatt en arkeologisk registrering av planområdet. Formålet med denne undersøkelsen var å påvise og avklare forholdet til automatisk fredede kulturminner.



1:5 000

Tidsbruk og bemanning

Undersøkelsen ble foretatt av Vanja Tørhaug. Det ble brukt 15 timer i felt, inkludert kjøring og 3 timer til etterarbeid, til sammen 18 timer.

Områdebeskrivelse

Planområdet ligger i Buvassbrenna like nord for Buvatn, ca. 850 moh. og omfatter et utmarksområde med skog og myr. Terrenget varierer fra tørre rygger og flater med sandjord til fuktige myrområder. Det er stedvis mye stein og blokker i grunnen. En bekk går gjennom området fra vest og renner ut i Buvatn i sør. Vegetasjonen er dominert av bjørkeskog med innslag av brisk og noe furu og gran. Sør i planområdet ved veien ligger et tun med tre bygninger, et toetasjes bolighus i tømmer fra slutten av 1800-tallet, et hus fra tidlig 1900-tallet (tidligere fjellhotell) og ei lita bu.

Registrering av automatisk fredete kulturminner

Det er tidligere ikke registrert noen automatisk fredete kulturminner innenfor planområdet eller i nærheten. Det ble sett etter synlige kulturminner på overflaten. Seks kullgroper ble registrert innenfor planområdet og disse ligger i bjørkeskog på tørre flater og rygger med sandjord. Fire av kullgropene (kullgrop 1-4) ligger konsentrert til området lengst vest og to (kullgrop 5 og 6) ligger i sør nært veien.

Kullgrop 1 (ID95907/1)

Kullgrop 1 ligger vest i området på en skogsflate ca 65 m øst for en hytte. Terrenget heller svakt mot sør. Det er et 10 cm kullag i bunnen av gropa og mye kull i vollene. I SØ-side og voll av gropa er det store stein.

Diameter: Ytre: 6 m (NØ-SV) 6,5 m (NV-SØ) Indre: 3,6 m (NØ-SV) 3,4 m (NV-SØ)	Koordinater: X 489606 Y 6705609
Dybde: 1,1 m	



Figur: Foto av kullgrop 1. Sett mot SØ.

Kullgrop 2 (ID95907/2)

Kullgrop 2 ligger vest i området på en rygg i terrenget. Det er utsyn mot en myr i sørøst og mot Buvatn i sør. Det er et 20 cm kullag i bunnen av gropa.

Diameter: Ytre: 4,4 m Indre: 3 m	Koordinater: X 489627 Y 6705506
Dybde: 0,8 m	

Kullgrop 3 (ID95907/3)

Kullgrop 3 ligger vest i området på en stor skogsflate ca 50 m øst for en hytte. Gropa er stor og har tydelige voller. Det er et ca 20 cm kullag i bunnen av gropa.

Diameter: Ytre: 7 Indre: 4 m	Koordinater: X 489633 Y 6705564
Dybde: 1,1 m	



Figur: Foto av kullgrop 3. Sett mot vest.

Kullgrop 4 (ID95907/4)

Kullgrop 4 ligger vest i området på sørsiden av en NØ-SØ-gående rygg. Terrenget heller svakt mot sør. Gropa er fylt igjen med greiner fra skogshogst. Det er et ca 5 cm kullag i bunnen av gropa.

Diameter: Ytre: 5 m (N-S) 7 m (Ø-V) Indre: 3,2 m (N-S) 4 m (Ø-V)	Koordinater: X 489656 Y 6705657
Dybde: 0,9 m	

Kullgrop 5 (ID95907/5)

Kullgrop 5 ligger sør i området på en skogsflate, ca 43 m SØ for det gamle toetasjes tømmerhuset og 15 m NV for veien. Det er et ca 15 cm kullag i bunn av gropa.

Diameter: Ytre: 7,3 m (N-S) 6,7 m (Ø-V) Indre: 4,3 m (N-S) 4,4 m (Ø-V)	Koordinater: X 489942 Y 6705563
---	------------------------------------

Dybde: 0,9 m	
--------------	--

Kullgrop 6 (ID95907/6)

Kullgrop 6 ligger sørvest i området på en skogsflate ca 25 m nord for veien. Groppa har en noe uregelmessig form i Ø-del. Det er et lite kullag i bunn av groppa.

Diameter: Ytre: 6,4 m (N-S) 6 m (Ø-V) Indre: 4,5 m (N-S) 4,3 m (Ø-V)	Koordinater: X 489745 Y 6705419
Dybde: 1 m	

Nyere tids kulturminner

Det ble registrert en tuft sør i området, på en skogsflate i fuktig terreng 2 m vest for bekken (X 489899, Y 6705695). Tufta ligger nord for tunet og antas å høre til dette stedet. Den er kvadratisk og tørrmurt. Ytre mål er 6 x 6 m og indre mål er 4 m. Høyden er 0,6 m. Tufta har åpning ut mot bekken og kan ha hatt funksjon som vaskeplass.



Figur: Toetasjes bygning i tømmer fra slutten av 1800-tallet. Sett mot vest.

Lokalitet - 95907 - Arkeologisk lokalitet -**Klassifisering**

Kategori: Arkeologisk lokalitet **Art:** Kullgropfelt

Stedfesting

Fylke: Buskerud
Kommune: Nes
Gårdsnavn: Tollefsgård
Høyde over havet: 850

Eiendomsopplysninger

Kommune: Nes
Gnr: 74 **Festenr:** 0
Bnr: 22 **Seksjonsnr:** 0
Bruksnavn: Buvassbrenna

Oppretting og ansvar**Registert**

Dato: 23.01.2006 **Ansvarlig etat:** Buskerud fylkeskommune
Utført av: Vanja Tørhaug **Instans:**

Detaljer**Beskrivelse:**

Kullgropfelt med 6 kullgroper.

Terrengbeskrivelse:

Kullgropene ligger i et utmarksområde med skogs og myrterreng. Vegetasjonen består av fur, gran og brisk. Stedvis blokkrik grunn.

Tilhørende enkeltminner

℞ **95907** Kullgropfelt
 ℞ **1** Kullgrop AUT
 ℞ **2** Kullgrop AUT
 ℞ **3** Kullgrop AUT
 ℞ **4** Kullgrop AUT
 ℞ **5** Kullgrop AUT
 ℞ **6** Kullgrop AUT

Nytt enkeltminne

Eksporter

Vis på kart

Endre

Endre kategori til "Annet minne"

Sammendrag lokalitet

- Synlig over markoverflaten

Registreringstype: Reguleringsplan

Vernestatus: Automatisk fredet

Lovgrunnlag: Kulturminneloven av 1978

Paragraf: 4

Enkeltminne - 95907-1 - Arkeologisk enkeltminne - Kullgrop -**Klassifisering**

Kategori: Arkeologisk enkeltminne **Art:** Kullgrop
Opprinnelig funksjon: Industri, fremstilling, produksjon.
Hovedgruppe: Sekundærnæringer
Status:

Stedfesting

Fylke: Buskerud
Kommune: Nes

Datering

Datering: Yngre jernalder - middelalder **Metode:** Andre
Eksakt datering: **Kvalitet:** Sannsynlig

Detaljer

Beskrivelse:
Ytre mål: 6,5 mIndre mål: 3,6 m ;Dybde: 1,1 m

Tilhørende lokalitet

☞ 95907 Kullgropfelt
┌☞ 1 Kullgrop AUT
┌☞ 2 Kullgrop AUT
┌☞ 3 Kullgrop AUT
┌☞ 4 Kullgrop AUT
┌☞ 5 Kullgrop AUT
┌☞ 6 Kullgrop AUT

Eksporter

Vis på kart

Endre

Slett

Endre kategori til "Annet minne"

Sammendrag enkeltminne

Vernestatus: Automatisk fredet
Lovgrunnlag: Kulturminneloven av 1978
Paragraf: 4

Enkeltminne - 95907-2 - Arkeologisk enkeltminne - Kullgrop -**Klassifisering**

Kategori: Arkeologisk enkeltminne **Art:** Kullgrop
Opprinnelig funksjon: Industri, fremstilling, produksjon.
Hovedgruppe: Sekundærnæringer
Status:

Stedfesting

Fylke: Buskerud
Kommune: Nes

Datering

Datering: Yngre jernalder - middelalder **Metode:** Typologisk
Eksakt datering: **Kvalitet:** Sannsynlig

Detaljer

Beskrivelse:
Ytre mål: 4,4 m Indre mål: 3,0 m ;Dybde: 0,8 m

Tilhørende lokalitet

☞ **95907** Kullgropfelt
┌☞ **1** Kullgrop AUT
┌☞ **2** Kullgrop AUT
┌☞ **3** Kullgrop AUT
┌☞ **4** Kullgrop AUT
┌☞ **5** Kullgrop AUT
└☞ **6** Kullgrop AUT

Sammendrag enkeltminne

Vernestatus: Automatisk fredet
Lovgrunnlag: Kulturminneloven av 1978
Paragraf: 4

Eksporter

Vis på kart

Endre

Slett

Endre kategori til "Annet minne"

Enkeltminne - 95907-3 - Arkeologisk enkeltminne - Kullgrop -**Klassifisering**

Kategori: Arkeologisk enkeltminne **Art:** Kullgrop
Opprinnelig funksjon: Industri, fremstilling, produksjon.
Hovedgruppe: Sekundærnæringer
Status:

Stedfesting

Fylke: Buskerud
Kommune: Nes

Datering

Datering: Yngre jernalder - middelalder **Metode:** Typologisk
Eksakt datering: **Kvalitet:** Sannsynlig

Detaljer

Beskrivelse:
Ytre mål: 7,0 m Indre mål: 4,0 m ; Dybde: 1,1 m gropa har tydlige voller

Tilhørende lokalitet

☒ **95907** Kullgropfelt
┌ ☒ 1 Kullgrop AUT
┌ ☒ 2 Kullgrop AUT
┌ ☒ 3 Kullgrop AUT
┌ ☒ 4 Kullgrop AUT
┌ ☒ 5 Kullgrop AUT
└ ☒ 6 Kullgrop AUT

Sammendrag enkeltminne

Vernestatus: Automatisk fredet
Lovgrunnlag: Kulturminneloven av 1978
Paragraf: 4

Eksporter

Vis på kart

Endre

Slett

Endre kategori til "Annet minne"

Enkeltminne - 95907-4 - Arkeologisk enkeltminne - Kullgrop -**Klassifisering**

Kategori: Arkeologisk enkeltminne **Art:** Kullgrop
Opprinnelig funksjon: Industri, fremstilling, produksjon.
Hovedgruppe: Sekundærnæringer
Status:

Stedfesting

Fylke: Buskerud
Kommune: Nes

Datering

Datering: Yngre jernalder - middelalder **Metode:** Typologisk
Eksakt datering: **Kvalitet:** Sannsynlig

Detaljer

Beskrivelse:
Ytre mål: 7,0 m Indre mål: 4,0 m ; Dybde: 0,9 m

Tilhørende lokalitet

☞ **95907** Kullgropfelt
┌ ☞ 1 Kullgrop AUT
┌ ☞ 2 Kullgrop AUT
┌ ☞ 3 Kullgrop AUT
┌ ☞ 4 Kullgrop AUT
┌ ☞ 5 Kullgrop AUT
└ ☞ 6 Kullgrop AUT

Sammendrag enkeltminne

Vernestatus: Automatisk fredet
Lovgrunnlag: Kulturminneloven av 1978
Paragraf: 4

Eksporter

Vis på kart

Endre

Slett

Endre kategori til "Annet minne"

Enkeltminne - 95907-5 - Arkeologisk enkeltminne - Kullgrop -**Klassifisering**

Kategori: Arkeologisk enkeltminne **Art:** Kullgrop
Opprinnelig funksjon: Industri, fremstilling, produksjon.
Hovedgruppe: Sekundærnæringer
Status:

Stedfesting

Fylke: Buskerud
Kommune: Nes

Datering

Datering: Yngre jernalder - middelalder **Metode:** Typologisk
Eksakt datering: **Kvalitet:** Sannsynlig

Detaljer

Beskrivelse:
Ytre mål: 7,3 m Indre mål: 4,4 m ;Dybde: 0,9 m

Tilhørende lokalitet

R 95907 Kullgropfelt
┌ R 1 Kullgrop AUT
┌ R 2 Kullgrop AUT
┌ R 3 Kullgrop AUT
┌ R 4 Kullgrop AUT
┌ R 5 Kullgrop AUT
┌ R 6 Kullgrop AUT

Eksporter

Vis på kart

Endra

Slett

Endre kategori til "Annet minne"

Sammendrag enkeltminne

Vernestatus: Automatisk fredet
Lovgrunnlag: Kulturminneloven av 1978
Paragraf: 4

Enkeltminne - 95907-6 - Arkeologisk enkeltminne - Kullgrop -**Klassifisering**

Kategori: Arkeologisk enkeltminne **Art:** Kullgrop
Opprinnelig funksjon: Industri, fremstilling, produksjon.
Hovedgruppe: Sekundærnæringer
Status:

Stedfesting

Fylke: Buskerud
Kommune: Nes

Datering

Datering: Yngre jernalder - middelalder **Metode:** Typologisk
Eksakt datering: **Kvalitet:** Sannsynlig

Detaljer

Beskrivelse:
 Ytre mål: 6,4 m Indre mål: 4,5 m ;Dybde: 1,0 m

Tilhørende lokalitet

R 95907 Kullgropfelt
 ┌ R 1 Kullgrop AUT
 ┌ R 2 Kullgrop AUT
 ┌ R 3 Kullgrop AUT
 ┌ R 4 Kullgrop AUT
 ┌ R 5 Kullgrop AUT
 ┌ R 6 Kullgrop AUT

Eksporter

Vis på kart

Endre

Slett

Endre kategori til "Annet minne"

Sammendrag enkeltminne

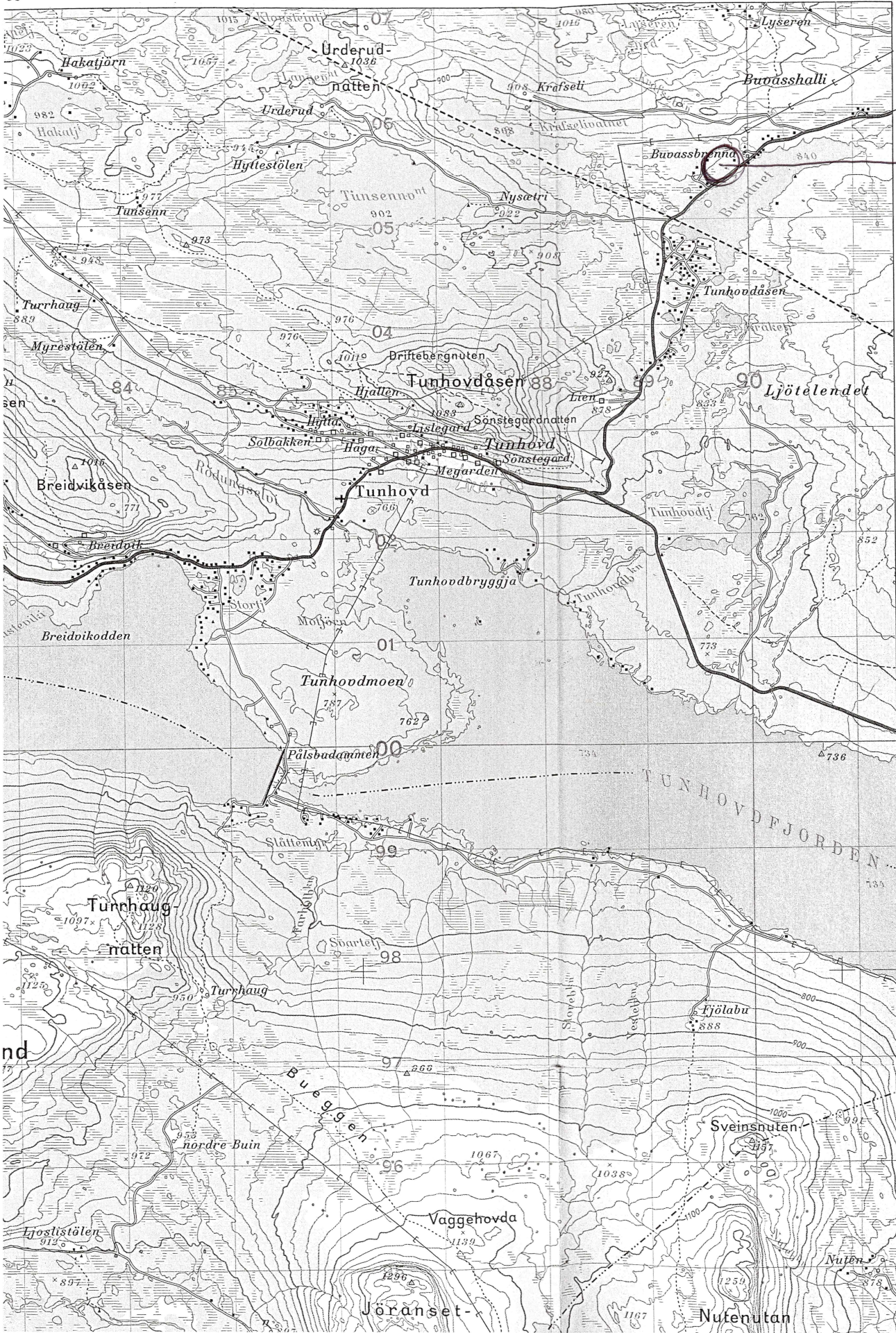
Vernestatus: Automatisk fredet
Lovgrunnlag: Kulturminneloven av 1978
Paragraf: 4

SKERUD FYLKE

83 84 85 86 45' 87 88 89 490 50'91 8°50'35" 60°29'58"

NES

NGO II
23 KM A



20 KM
NESBYEN

276 KM N
NGO II

5 KM
KOLLBJÖRNSTØLEN

24 KM
RÖDBERG

25'

97

96

95

11 KM
DAMMEN

PLANOMRÅDET

TUNHOVDFJORDEN

nd