



HallingKonsult as

Flå IT-senter
3539 FLÅ

KULTURHISTORISK MUSEUM Universitetet i Oslo	
Saksb. 160	Kopi 28 SEPT. 2005
Ark.: 0616-58	
Sakenr.: 05/17836	Dok.nr.: 1

Reguleringsplan for Arvid Majormoen gnr 58 bnr 48 og Odd Klype gnr 61 bnr - Klyperen - Nes kommune - Rapport kulturminneregistrering

Ovennevnte planområde er nå arkeologisk registrert. Det ble ikke funnet automatisk fredete kulturminner.


Når det gjelder nyere tids kulturminner ble det påvist to tufter og ei rydningsrøys på stølsvollen sørvest i planområdet, se vedlagt rapport. Tuftene og rydningsrøysa må sees i relasjon til det tilhørende kulturlandskapet, vi viser til vår tidligere uttalelse angående nyere tids kulturminner i Vårt brev den 20.10.2004 med referanse 04/946-2.

Det bør likevel framgå av kommunens vedtak at dersom det under anleggsarbeidet skulle framkomme automatisk fredete kulturminner, må arbeidet straks stanses og utviklingsavdelingen i fylkeskommunen varsles, jmf. kulturminneloven § 8.2.

I forbindelse med registreringen ble det totalt brukt 18 arbeidstimer à kr 580,- . Faktura på kr. 10440,- vil bli sendt fra regnskapsseksjonen snarest.

Med hilsen


Anger Liv Gøytil Lund e f
kulturvernleder


Siv Anita Lundø
arkeolog

Vedlegg:

1 Rapport kulturminneregistrering

POST ADRESSERES TIL AVDELINGEN - IKKE TIL ENKELTPERSONER

Postadresse
BUSKERUD FYLKESKOMMUNE
Fylkeshuset
N-3020 Drammen

Besøksadresse
Hauges gate 89
E-postadresse
Postmottak@bfk.no

Telefon
32 80 85 00
Internett
www.bfk.no

Telefaks
32808676

Bankkonto
2200.07.13523
Foretaksregistre-
NO 964 951 373

Vår dato
23.09.2005

Vår referanse
04/00946-5

Kopi til:

Fylkesmannen i Buskerud

Kulturhistorisk museum, Universitetet i Oslo

Nes kommune

Postboks 1604, 3007 DRAMMEN

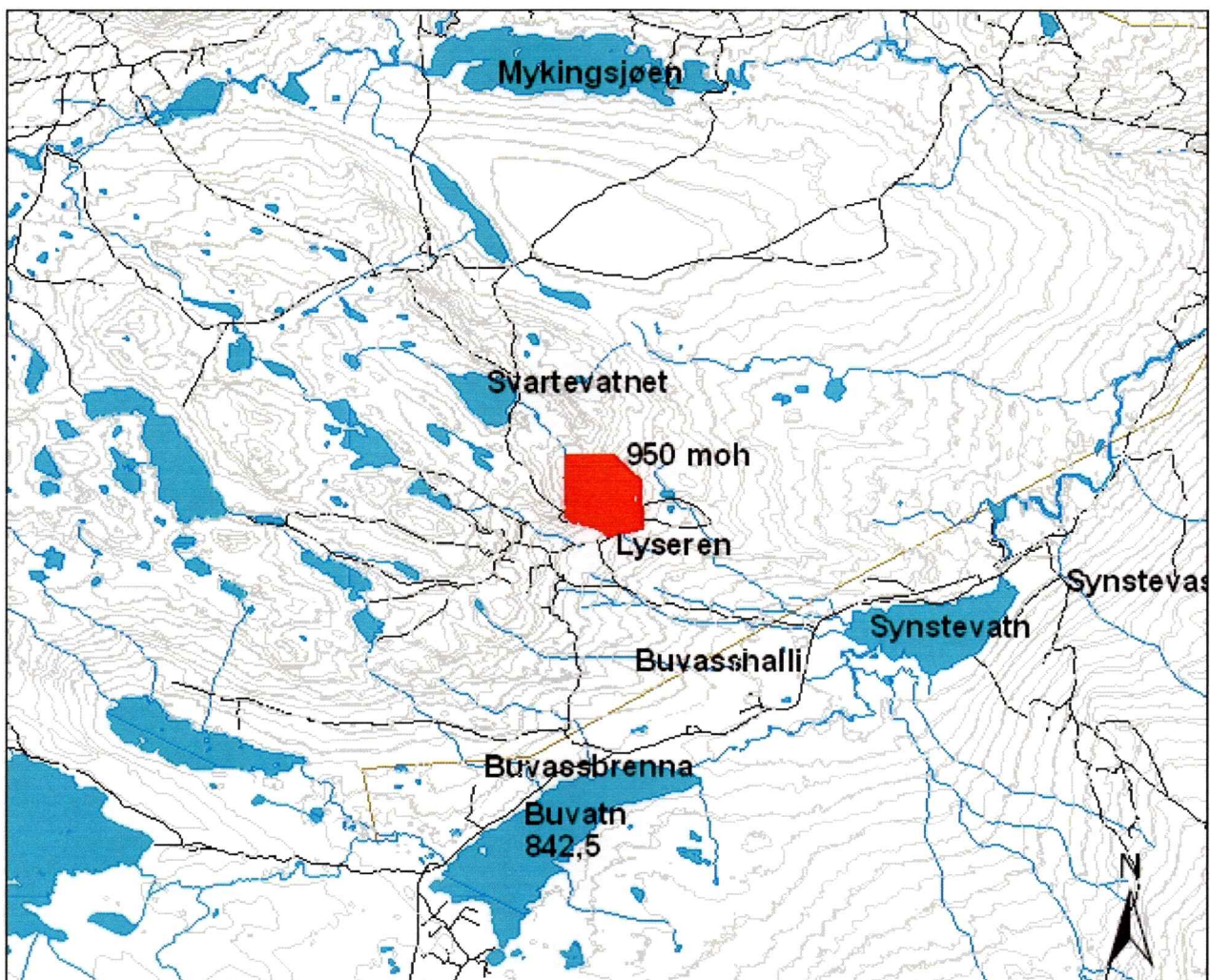
Postboks 6762 St.Olavspk., 0130 OSLO

3540 NESBYEN

Lisbeth Kaas Ambrosen Utviklingsavdelingen

RAPPORT FRA KULTURMINNEREGISTRERING PÅ LYSEREN I NES KOMMUNE

Fylke	Buskerud
Kommune	Nes
Gårdsnr., Gård	58/48 og 61/7
Saksnr	04/00946-2714.
Saken gjelder	Reguleringsplan for Lyseren
Kartblad	Øk-kart: BR 059-5-4
Utført av	Vanja Tørhaug, Utviklingsavdelingen, Buskerud fylkeskommune
Utført dato	11-13.09.2005



1:50 000

Formål og bakgrunn for undersøkelsen

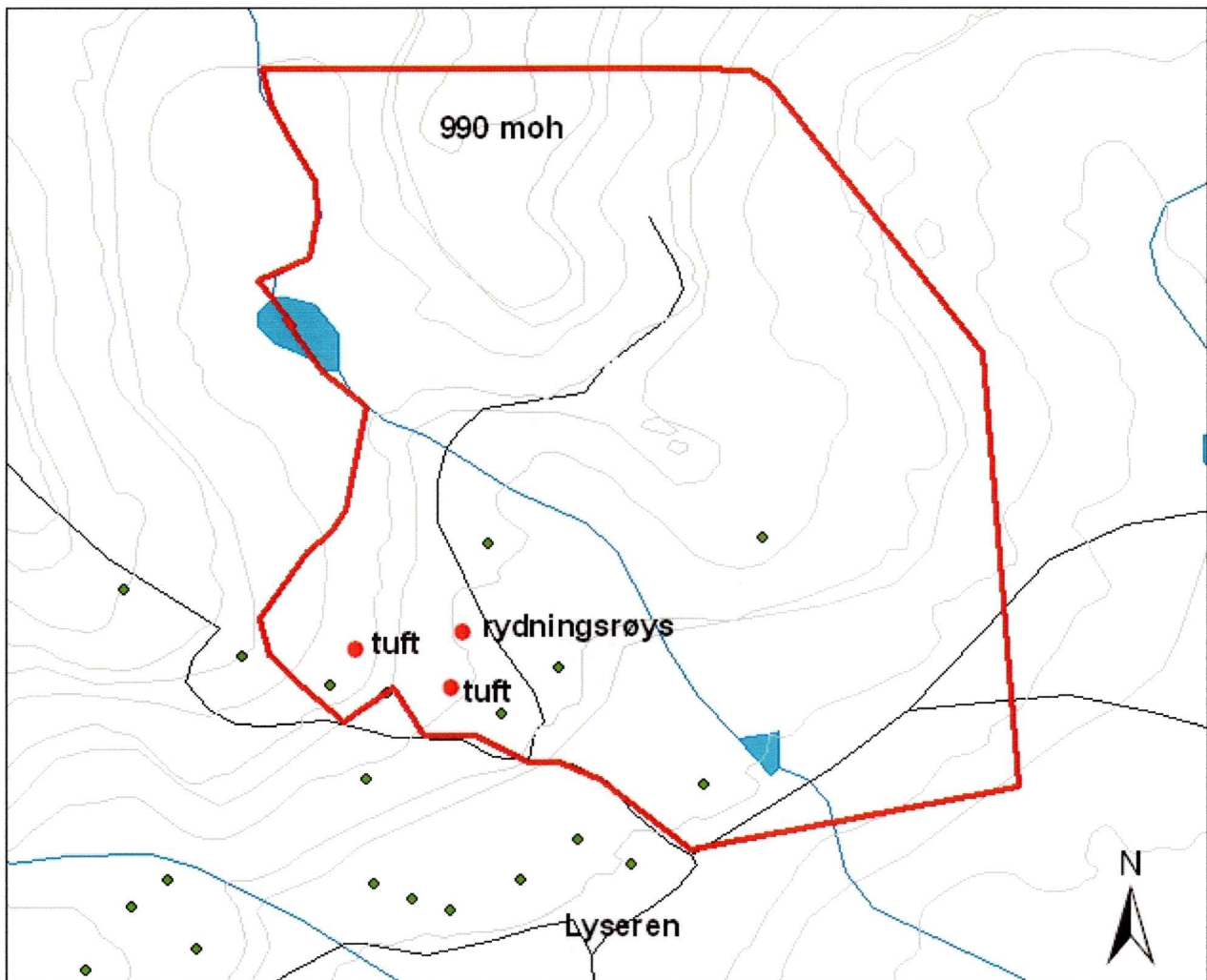
I forbindelse med en reguleringsplan for Lyseren i Nes kommune ble det foretatt en arkeologisk registrering av planområdet. Formålet med denne undersøkelsen var å påvise og avklare forholdet til automatisk fredede kulturminner.

Tidsbruk og bemanning

Undersøkelsen ble foretatt av Vanja Tørhaug. Det ble brukt 15 timer i felt, inkludert kjøring og 3 timer til for- og etterarbeid, til sammen 18 timer.

Områdebeskrivelse

Planområdet ligger på Lyseren, ca. 850 moh. i et stølsområde. Den sørvestre delen av området ligger på en stølsvoll med tre gamle bygninger, en løe/hytte, en stølsbu og et fjøs. Det øvrige området omfatter skog og myr. Terrenget er kuppert og stiger mot nordvest opp til 990 moh. Det er utpreget blokkrikt og mye stein i grunnen. I vest ligger det en myr og et tjern, og terrenget flater ut og er åpent. Vegetasjonen i området er dominert av bjørkeskog med innslag av brisk.



1:5 000

Registrering av automatisk fredete kulturminner

Det er tidligere ikke registrert noen automatisk fredete kulturminner innenfor planområdet eller like i nærheten. Det ble sett etter synlige kulturminner på overflaten. Ingen automatisk fredete kulturminner ble funnet.


Nyere tids kulturminner

Det ble registrert to tufter og en rydningsrøys på stølsvollen sørvest i planområdet. Terrenget er her åpent og består av dyrket mark/beitemark.

Den ene **tufta** ligger lengst nordvest på stølsvollen i hellende terreng mot øst (X: 490244, Y:6707468). Tufta er rektangulær og har åpning mot øst. Den er tørrmurt og består av middels stor og stor stein. Ytre mål er 6,5 m (Ø-V) x 6 m (N-S) og indre mål er 5 m (Ø-V) x 3,5 m (N-S).

Den andre **tufta** ligger på en flate ca 100 m SØ for den forrige tufta (X:490309, Y:6707442). Tufta er rektangulær og er delvis overgrodd. Den har en diameter på 7 m (Ø-V) x 5,5 m (N-S).

Rydningsrøysa ligger i bunnen av helling hvor terrenget flater ut (X: 490318, Y:6707482). Den er rund og består av middels store og store stein som er ryddet inntil en steinblokk. Røysa har en diameter på 2 x 1,5 m og en høyde på 0,5 m.



Figur: Foto av stølsområde, Synstevatn kan ses i bakgrunn. Sett mot øst.

Drammen 19.09.2005
Vanja Tørhaug