



BUSKERUD
FYLKESKOMMUNE
Utviklingsavdelingen

Vår saksbehandler
Else Høyer Tangen, tlf 32 80 86 62

Vår dato
02.11.2004

Deres dato

Vår referanse
04/00592-6
714.

Deres referanse

Prevista AS

Gamlevegen 6
3550 GOL

ARKIV

KULTURHISTORISK MUSEUM Universitetet i Oslo	
Saksb. L160	Kopi 10 NOV. 2004
Ark: 0616-58.	
Saksnr. 04/11416.	Dok.nr.: 1

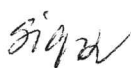
Reguleringsplan for Enan 58/32, Nes kommune - Rapport fra kulturminneregistreringer


Ovennevnte planområde er nå arkeologisk registrert. Det ble ikke funnet automatisk fredete kulturminner. Vi har derfor ingen merknader til planen.

Vi minner likevel om at dersom det framkommer automatisk fredete kulturminner i forbindelse med anleggsarbeid eller annen virksomhet i planområdet, må arbeidet straks stanses og utviklingsavdelingen i fylkeskommunen varsles, jmf. kulturminneloven §8, 2.

I forbindelse med registreringen ble det totalt brukt 5 arbeidstimer, hvorav 3 timer til for- og etterarbeid. Faktura på til sammen kr 2.700,- (5 timer a kr 540,-) vil bli sendt fra regnskapsseksjonen snarest.

Med hilsen


Åse Klundelien e f
konst. Utviklingssjef


Inger Liv Gøytil Lund
kulturvernleder

Vedlegg:

1 Arkeologisk rapport med kart

Kopi til:

Buskerud kommunerevisjon Postboks 4197, 3005 DRAMMEN
Fylkesmannen i Buskerud e-post,
Nes kommune 3540 NESBYEN

Kopi med vedlegg til:

Universitetet i Oslo UKM Pb 6762 St. Olavs plass, 0164 OSLO

Magne Nilsen Utviklingsavdelingen

POST ADRESSERES TIL AVDELINGEN - IKKE TIL ENKELTPERSONER

Postadresse
BUSKERUD FYLKESKOMMUNE
Fylkeshuset
N-3020 Drammen

Besøksadresse
Hauges gate 89
E-postadresse

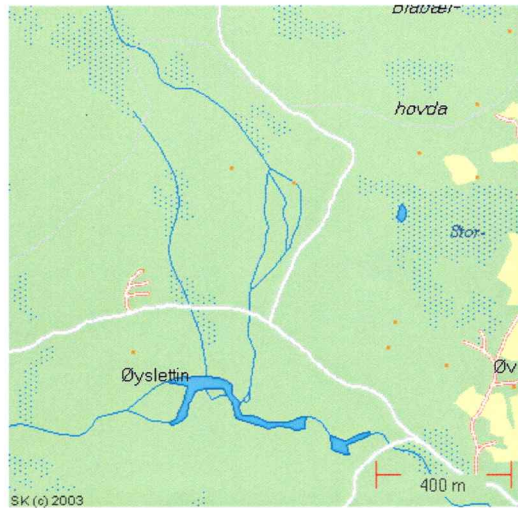
Telefon
32 80 85 00
www.bfk.no

Telefaks
32808676

Bankkonto
2200.07.13523
Foretaksregisteret
NO 964 951 373

RAPPORT FRA KULTURMINNEREGISTRERING AV ENAN I NES KOMMUNE

Fylke	Buskerud
Kommune	Nes
Gårdsnr., Gård	58/32
Saksnr	04/592
Saken gjelder	Melding om oppstart av planarbeid , privat reg. plan, formål: fritidsbygg.
Kartblad	
Utført av	Bernt-Egil Tafjord, Utviklingsavdelingen, Buskerud fylkeskommune
Utført dato	01.10.04
Vedlegg	Utsnitt av ØK – kart



Formål og bakgrunn for undersøkelsen

I forbindelse med et forslag til privat reguleringsplan til byggeområde ble det foretatt en arkeologisk registrering i området. Formålet med denne registrering var å avklare og påvise forholdet til automatisk fredede kulturminner.

Tidsbruk og bemanning

Undersøkelsen ble utført av Bernt-Egil Tafjord og Nils Ole Sundet. Det ble brukt 4 timer i felt og 1 time til etterarbeid, til sammen 5 timer.

Områdebeskrivelse

Området Enan preges av å være bekkefaret til Skårslubekken som møter elva Mykingåni som utgjør planområdets grense i sør. Skårslubekken forgreiner seg i tre fra planområdets grense mot nord-vest og samles ved broen på Mykingveien. På vestsiden av Skårslubekken og parallelt med denne er det anlagt en skogsvei og på østsiden går veien opp mot bla. Nystølen, en vei som utgjør planområdets grense i nordøst. Området sør for Mykingveien er

myrlendt med enkelte grantrær og mye einer. Nord for Mykingveien preges området av granskog med unntak av et myrområde i nord.

Tidligere arkeologiske registreringer

Det er ikke tidligere gjort funn av automatisk fredete kulturminner på eiendommen 58/32.

Metode

Det ble gjort søk etter synlige spor og strukturer på overflaten og stukket med jordbor.

Funn

Det ble ikke gjort funn av automatisk fredete kulturminner i området.

Drammen 04.10.04

Bernt-Egil Tafjord
Bernt-Egil Tafjord

Situasjonskart

Dato: 26/06/03

Målestokk 1:5000

Nes kommune, teknisk etat

