



5/1-05
T.E. OLQ

Valdres arkitektkontor As

2900 FAGERNES

ARKIV

KULTURHISTORISK MUSEUM Universitetet i Oslo	
Saksb. LIGT	Kopi 05 JAN. 2005
Ark.: 0616-40	
Saksnr. 05/38	Dok.nr.: 1

Syningset - Lyseren - Thosomeiet gnr 40 bnr 12 mfl - Nes kommune - rapport fra kulturminneregistrering

Ovennevnte planområde er nå arkeologisk registrert. Det ble ikke funnet automatisk fredete kulturminner.

Det ble funnet flere nyere tids kulturminner i planområdet. Disse er lokalisert til stølsgrendene Lyseren og Syningset. På Lyseren ble det observert en steinsatt grop av ukjent funksjon (X1), en tuft (X2) og syv rydningsrøyser (X3). På Syningset ble det registrert en nedbrent bygning (X4), spor etter bygning (X5) og et område med ryddet stein, dvs. to mindre røyser (X6). Alle disse er kulturminner fra nyere tid og er viktige fysiske spor etter tidligere virksomhet i området.

Både på Syningset og Lyseren er det registrert eldre bygninger og tufter etter hus i forbindelse med SEFRAK-registreringen i 1991. På Syningset ble det registrert 8 bygninger hvorav fire ligger på stølsvollen til nordre Toen (gnr 40/12), og fire på stølsvollen til søndre Toen (gnr 40/3). Av bygningene på nordre Toen er det to laftete tømmerbygninger henholdsvis et fjøs og et geitefjøs, begge skal være oppført på 1800-tallet. I tillegg ble det registrert en tuft og en hytte som skal være bygd tidlig på 1900-tallet.

På stølen til søndre Toen ble det registrert et laftet tømmerfjøs og en tilsvarende løe som begge skal være bygd på 1800-tallet. På stølsvollen står det også en hytte bygd ca. 1930, og det registrert tuft etter stølshuset.

På Lyseren er det registrert seks bygninger hvorav tre står (1991) på stølsvollen til søndre Toen (gnr 40/1). En hytte er bygd i 1926, et vedskjul i laftet tømmer bygd av materialer fra melkebu i det gamle stølshuset, og et fjøs i laftet tømmer bygd i 1875. På Lysevollen (gnr 40/27) som ble utskilt fra nordre Toen i 1917, står det et stølshus i laftet tømmer bygd på 1800-tallet og påbygd omkring 1920, en løe og et fjøs begge bygd i laftet tømmer antagelig på 1800-tallet.

Kulturlandskapet på stølsgrendene Syningset og Lyseren er med sine kulturminner fra nyere tid et bevaringsverdig miljø som det er viktig å ta vare på for fremtiden.

POST ADRESSERES TIL AVDELINGEN - IKKE TIL ENKELTPERSONER

Postadresse
BUSKERUD FYLKESKOMMUNE
Fylkeshuset
N-3020 Drammen

Besøksadresse
Hauges gate 89
E-postadresse

Telefon
32 80 85 00

www.bfk.no

Telefaks
32808676

Bankkonto
2200.07.13523
Foretaksregisteret
NO 964 951 373

Vår dato
20.12.2004Vår referanse
03/01657-8

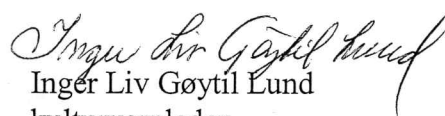
Vi ber om at følgende framkommer av kommunens endelige vedtak:

"Dersom det framkommer automatisk fredete kulturminner ved anleggsarbeidet eller annen virksomhet i planområdet, må arbeidet straks stanses og utviklingsavdelingen i fylkeskommunen varsles, jmf. kulturminneloven §8, 2."

I forbindelse med registreringen ble det totalt brukt 29,5 arbeidstimer. Faktura på kr. 15 930,- (29,5 timer a kr 540,-) vil bli sendt fra regnskapsseksjonen snarest.

Med hilsen


Åse Klundelien e f
konst. utviklingssjef


Inger Liv Gøytill Lund
kulturvernleder

Vedlegg:

1 Arkeologisk rapport med kart

Kopi til:

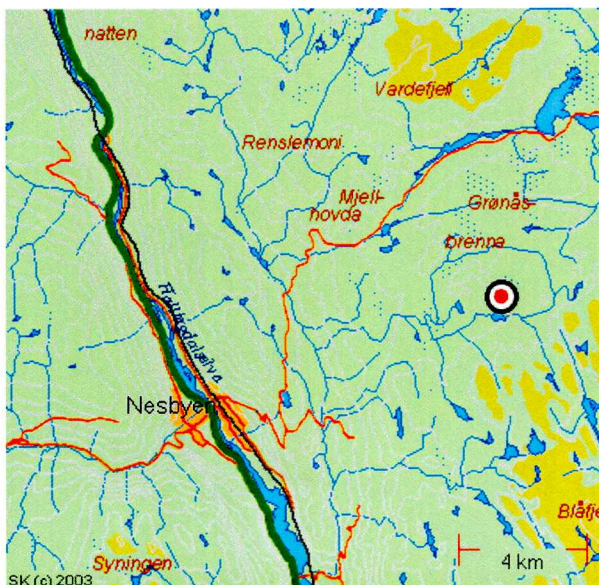
Buskerud kommunerevisjon Postboks 4197, 3005 DRAMMEN
Fylkesmannen i Buskerud Postboks 1604, 3007 DRAMMEN
Magne Nilsen her,
Nes kommune 3540 NESBYEN

Kopi med vedlegg:

Universitetet i Oslo UKM Pb 6762 St. Olavs plass, 0164 OSLO

RAPPORT FRA KULTURMINNEREGISTRERING AV SYNINGSET / LYSEREN THOSAMEIET I NES KOMMUNE

Fylke	Buskerud
Kommune	Nes
Gårdsnr., Gård	40/12
Saksnr	03/1652 ↗
Saken gjelder	Melding om oppstart av planarbeid , privat reg. plan, formål: turistvirksomhet.
Kartblad	BV 061
Utført av	Bernt-Egil Tafjord, Utviklingsavdelingen, Buskerud fylkeskommune
Utført dato	27.09.04
Vedlegg	



Lyseren/ Syningset

Formål og bakgrunn for undersøkelsen

I forbindelse med et forslag til reguleringsplan ble det foretatt en arkeologisk registrering i området. Formålet med denne registrering var å avklare og påvise forholdet til automatisk fredede kulturminner.

Tidsbruk og bemanning

Undersøkelsen ble utført av Bernt-Egil Tafjord, Nils Ole Sundet og Silje Hauge. Det ble brukt 22.5 timer i felt og 7 timer til etterarbeid, til sammen 29.5 timer.

Områdebeskrivelse

Området ligger på over 900m høyde, og med unntak av gresskledd setervoller, består området av flere åpne myrområder omgitt av blandingsskog.

Tidligere arkeologiske registreringer

Det har ikke tidligere blitt registrert kulturminner innenfor planområdet, men ved Krossløkken, nordvest for Syningset/Lyseren, har det blitt gjort funn av kullgroper, noe som er en indikasjon på at det har blitt fremstilt jern i området i eldre tid.

Metode

Det ble gjort søk etter synlige spor og strukturer på overflaten og stukket med jordbor.

Funn

Det ble påtruffet flere nyere tids kulturminner i planområdet.

X1 Steinsatt grop

Beskrivelse: Steinsatt sirkulær grop, tydelig murt. Ukjent funksjon.

Mål: 1,5m ytre diameter, 1m indre diameter, 20cm dyp.

GPS: Avvik 6m, N 60 36.026', E009 17.250'



Foto 1 : X1 steinsatt grop

X2: TUFT

Beskrivelse: Kvadratisk tuft

Mål: 3x2m

GPS: Avvik 6m, N 60 36.020', E 009 17.265'



Foto 2: X2 tuft mot øst

X3 Rydningsrøyser

Beskrivelse: 7 røyser med ryddet stein i skråning fra setervollen og ned mot myra. Ligger i et belte på ca 35m lengde. På kastet mye moderne søppel og skrot.

Steinstørrelse: 120x100cm til 30x40cm og mindre.

GPS: Avvik 5m, N 60 35.966', E 009 17.225'

X4 Nedbrent bygning

Beskrivelse: Kartfestet, nedbrent bygning.

GPS: Avvik 6m, N 60 36.167', E 009 16.561'

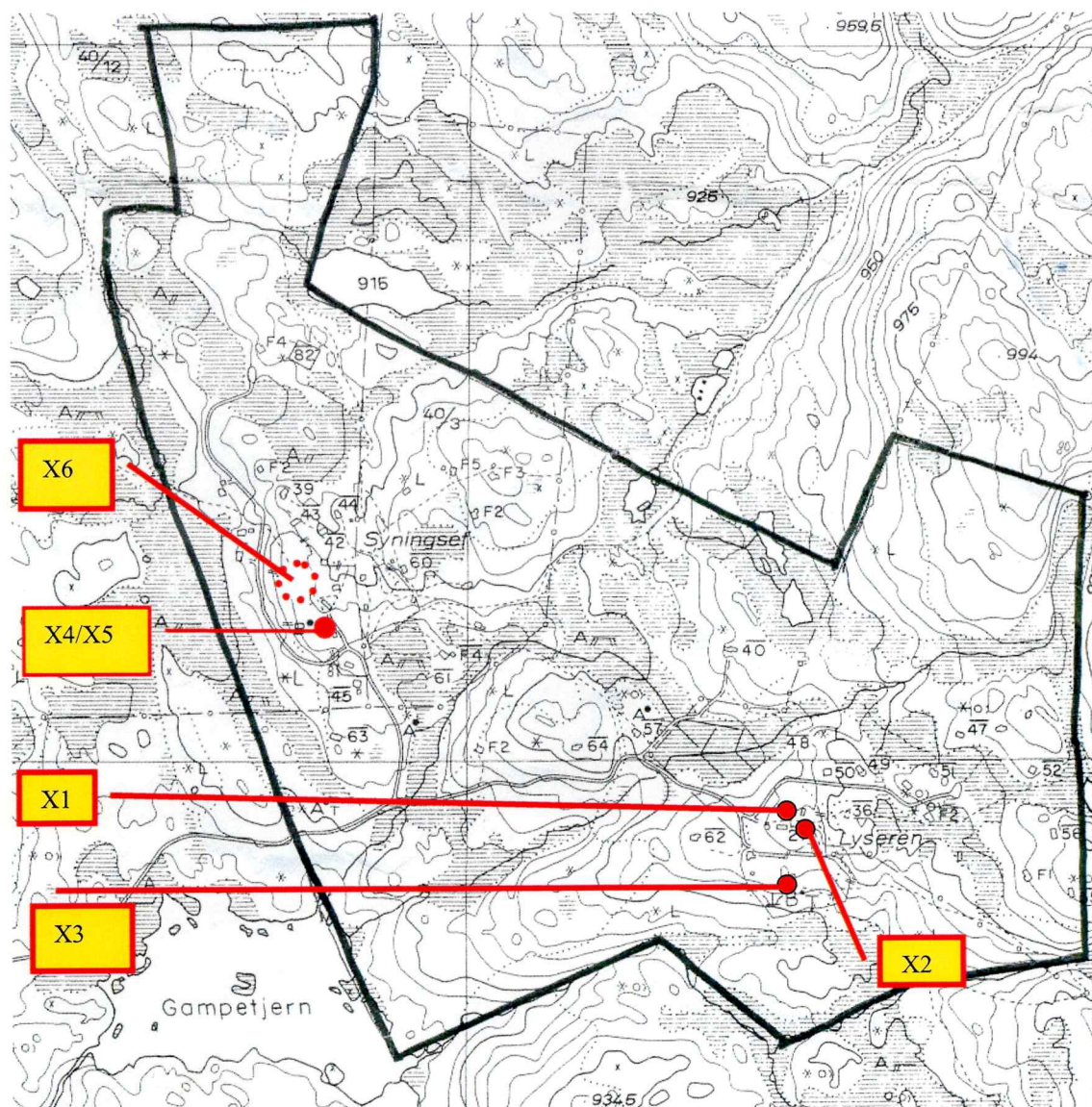
X5 Spor etter bygning

Beskrivelse: Spor etter bygning som har stått på påler/støtter ut fra skråning. Ligger vegg i vegg med X4 og er i motsetning til X4 ikke tidligere kartfestet.

Mål: 6x3,5m

X6 Område med ryddet stein

Beskrivelse: 2 små røyser ca 1x2m og en større ca 5x3m.



Oversiktskart Thosameiet

Det ble ikke gjort funn av automatisk fredede kulturminner.

Drammen 29.11.04

Bernt-Egil Tafjord
Bernt-Egil Tafjord