



Nes kommune

3540 NESBYEN



### Kulturminneregistrering utført for reguleringsplan Gartnerlykkja og Gartneriet, Nesbyen, Nes kommune.

Planområdet er nå arkeologisk undersøkt ved hjelp av gravemaskin. Det ble ikke funnet spor som tydet på forhistorisk aktivitet.

Det ble gravd sjakter som vist på vedlagte kart, totalt ca. 700 kvm. Den sterile grunnen vekslet mellom silt og sand, enkelte steder også med svært mye rullestein i sanden. Humuslaget varierte i tykkelse fra 15 cm og opp til 40 cm.

I området lengst mot nordvest, inntil Skrivarguto, framkom det to tydelige nedgravninger. Den ene var 0,5m i diameter, mens den andre var på 1,4m i diameter. Fyllskiftet var forholdsvis likt i begge strukturene. I en ytre sirkel var det åkerjord, mens det innenfor denne var en markert, rund struktur som besto av humusholdig masse med biter av ubrent tre. Den lille strukturen kunne være et stolpehull, mens den store kunne være et ildsted.

Strukturene ble undersøkt og snittet av undertegnede arkeolog sammen med Lil Gustafson fra Universitetets Oldsaksamling, Oslo.

Dybden på den minste strukturen var ca. 25 cm. I profilen var det et markert lag med mørk humusholdig masse med ubrente trebiter. Dette laget var ca. 6 cm tykt og lå i en halvsirkel ca. 10 cm under overflaten. Blant massen i nedgravningen ble det funnet noen dyreknokler og fragment av krittpipe. Det er uklart hvilken funksjon denne nedgravningen kan ha hatt, men det er sikkert at den ikke er forhistorisk.

Den store nedgravningen var ca. 26 cm på det dypeste, og besto av samme mørke humusholdige masse som man kunne se på overflaten. Blant denne massen ble det også funnet ubrent tre, ubrente dyreknokler og fragmenter av krittpipe. Strukturen må være en avfallsgrop fra nyere tid. Det ble ikke tatt inn noen form fra prøver fra noen av strukturene. Bilder av gropene og området finnes hos kulturavdelingen, Buskerud fylkeskommune.

Selv om det ikke ble gjort noen interessante funn, vil kulturavdelingen minne om at dersom det under anleggsarbeid skulle framkomme automatisk fredete kulturminner, må arbeidet straks stanses og kulturavdelingen i fylkeskommunen varsles jf. kulturminneloven § 8.2.

Det er brukt 15 arbeidstimer á kr. 465,- i forbindelse med kulturminneregistrering av planen. Faktura for innbetaling på kr 6975,- blir sendt fra regnskapsseksjonen snarest.

POST ADRESSERES TIL AVDELINGEN - IKKE TIL ENKELTPERSONER

Postadresse  
BUSKERUD FYLKESKOMMUNE  
Fylkeshuset  
N-3020 Drammen

Besøksadresse  
Hauges gate 89  
E-postadresse  
Postmottak@bfk.no

Telefon  
32 80 85 00

Telefaks  
32808676


Bankkonto  
2200.07.13523  
Foretaksregisteret  
NO 964 951 373


Vår dato  
12.10.2001

Vår referanse  
99/00579-82

Til slutt vil vi minne om fylkeskommunens tidligere uttalelse til reguleringsplanen, hvor det står at nordvestre del av planområdet mot Skrivargarden og Skrivarguto ikke bør bebygges av hensyn til grøntstruktur og kulturmiljø.

Med hilsen

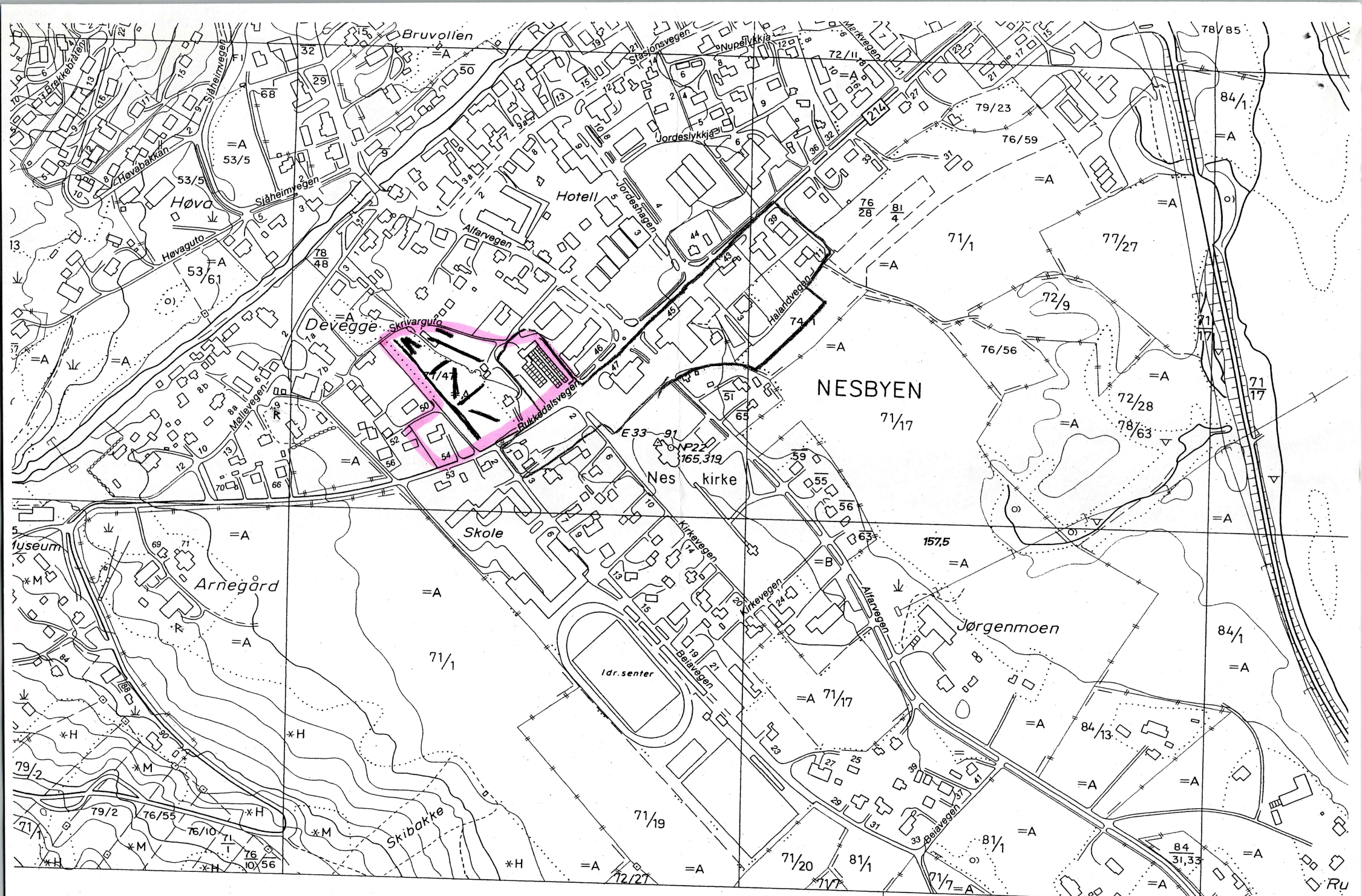
  
Sigurd Fjose e f  
seksjonsleder

  
Lars Groseth  
arkeolog

Vedlegg:  
1 Kart

Kopi med vedlegg til:  
Universitetet i Oslo UKM Pb 6762 St. Olavs plass, 0164 OSLO ✓  
Hallingdal Folkemuseum 3540 NESBYEN  
Kopi ~~med vedlegg~~ til:  
Kulturavdelingen, her  
Magne Nilsen, her  
Fylkesrevisor, her





NESBYEN

506

(MOAN)

△ △ Trekantpunkt NGO, annet