




Erling Solberg AS

Narums vei 5
3430 SPIKKESTAD



Høgåsen - gnr 79 bnr 5 - Reguleringsplan - Røyken kommune - Rapport fra kulturminneregistrering


Ovennevnte planområde er nå arkeologisk registrert. Det ble ikke funnet automatisk fredete eller nyere tids kulturminner. Vi har derfor ingen merknader til planen.

Det bør likevel framgå av kommunens vedtak at dersom det under anleggsarbeidet skulle framkomme automatisk fredete kulturminner, må arbeidet straks stanses og utviklingsavdelingen i fylkeskommunen varsles, jmf. kulturminneloven § 8.2.

I forbindelse med registreringen ble det totalt brukt 4 arbeidstimer à kr 580,- . Faktura på kr. 2320,- vil bli sendt fra regnskapsseksjonen snarest.

Med hilsen


Inger Liv Gøytil Lund e.f.
kulturvernleder


Siv Anita Lundø
arkeolog

Vedlegg:

1 Rapport fra kulturminneregistrering

Kopi til:

Kulturhistorisk museum, Universitetet i Oslo
Prevista AS
Røyken kommune
Buskerud kommuneregion

Postboks 6762 St.Olavspl., 0130 OSLO
Postboks 554, 3605 KONGSBERG
Katrineåsveien 20, 3440 RØYKEN
Postboks 4197, 3005 DRAMMEN

Lisbeth Kaas Ambrosen Utviklingsavdelingen

POST ADRESSERES TIL AVDELINGEN - IKKE TIL ENKELTPERSONER

Postadresse
BUSKERUD FYLKESKOMMUNE
Fylkeshuset
N-3020 Drammen

Besøksadresse
Hauges gate 89
E-postadresse
Postmottak@bfk.no

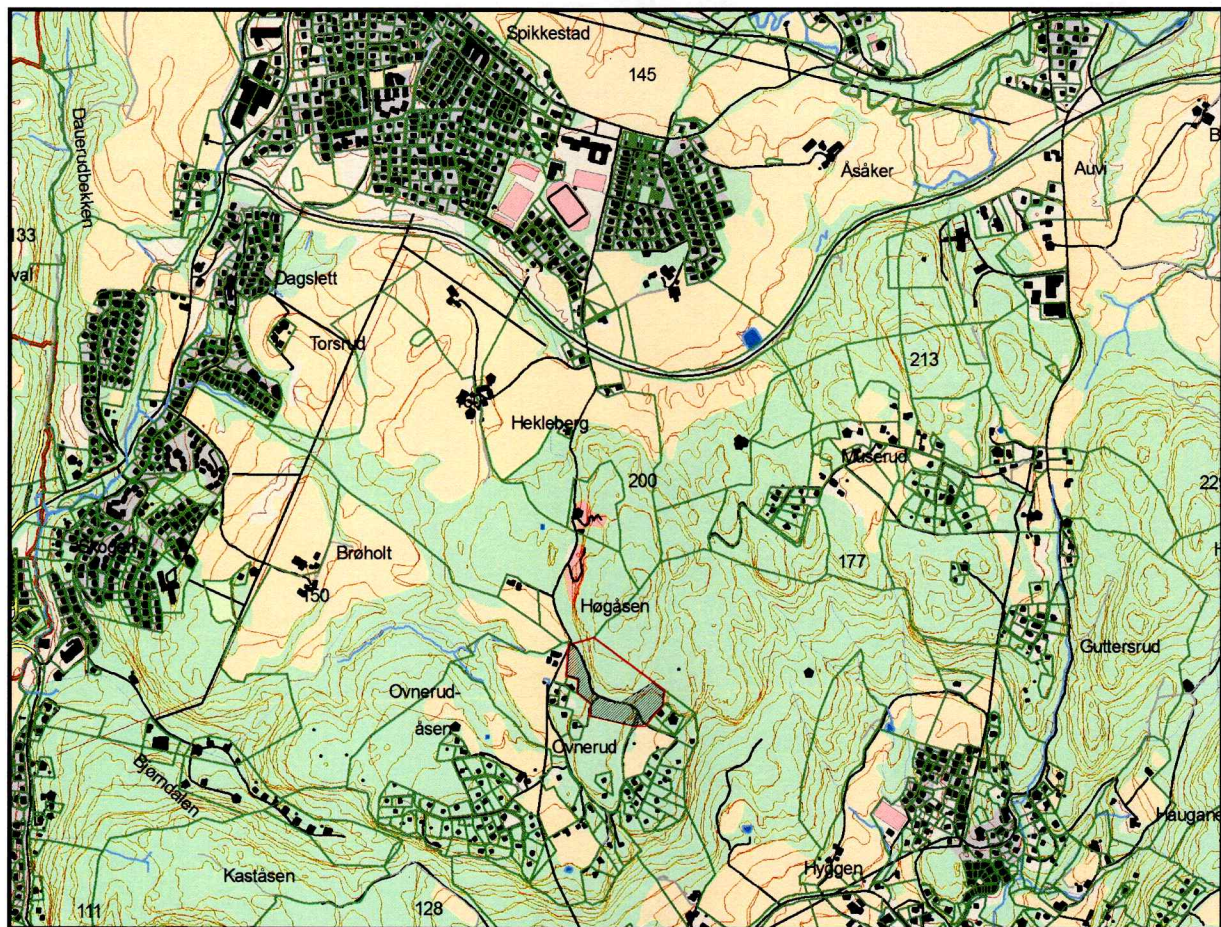
Telefon
32 80 85 00
Internett
www.bfk.no

Telefaks
32808676

Bankkonto
2200.07.13523
Foretaksregistre
NO 964 951 373

RAPPORT FRA ARKEOLOGISK REGISTRERING

Fylke	Buskerud
Kommune	Røyken
Gnr/Bnr, Navn	79/5, Nordengen
Saksnr.	04/992
Gjelder	Arkeologisk registrering i forbindelse med igangsetting av reguleringsplan, Høgåsen steinbrudd
Utført dato	23.11.2005
Utført av	Lars Groseth, Buskerud fylkeskommune, Utviklingsavdelingen



Planområdet midt i bildet, avgrenset med rødt og delvis skravert.

Formål og bakgrunn for undersøkelsen

I forbindelse med igangsetting av reguleringsplan ble det 23.11.2005 foretatt en arkeologisk befaringsplanområdet. Formålet med denne befaringsplanområdet var å avklare potensialet for funn av automatisk fredete kulturminner i planområdet.

Bemanning og tidsbruk

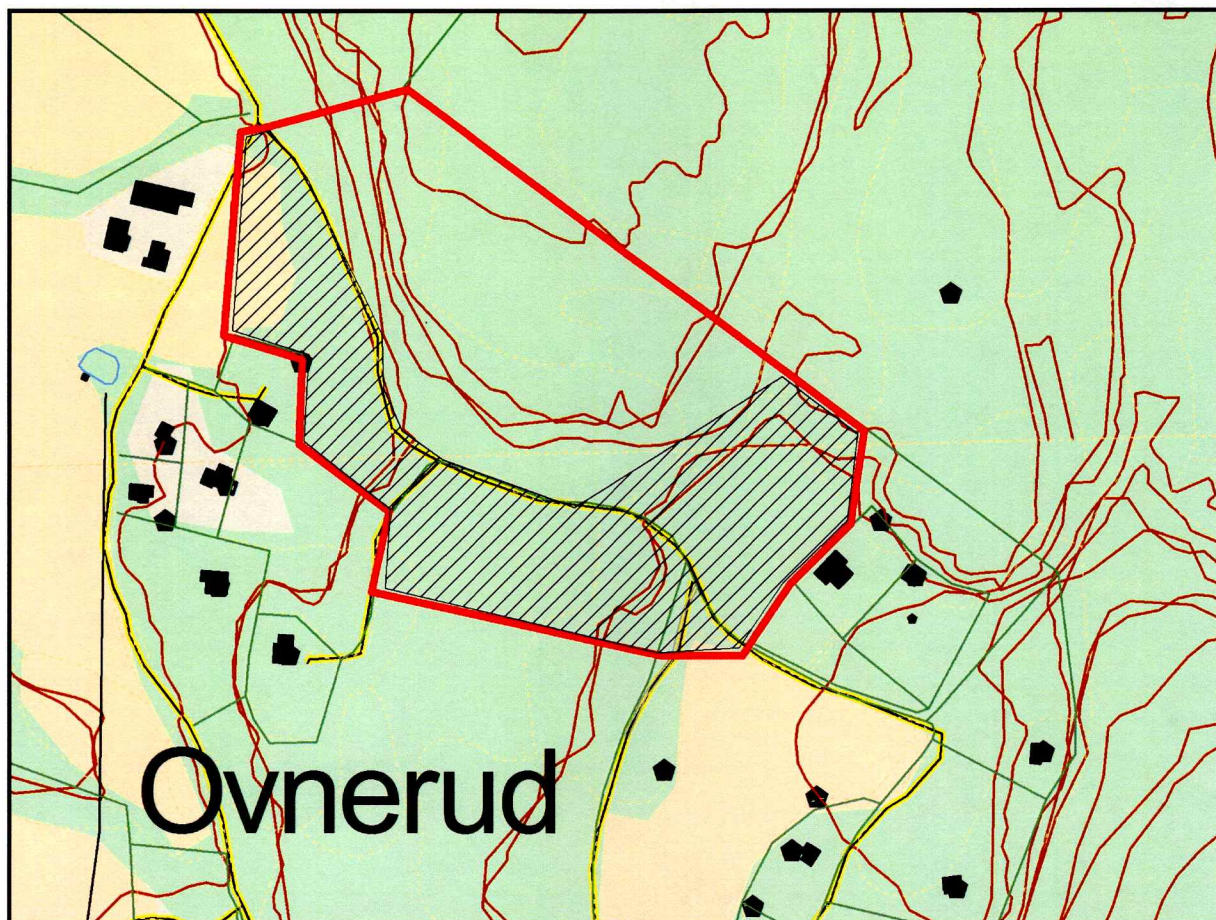
Undersøkelsen ble foretatt av Lars Groseth. Det ble brukt 1 time til forarbeid, 2 timer i felt inkludert kjøring og 1 time til etterarbeid, til sammen 4 timer.

Topografi

Området som foreslås regulert til steinbrudd ligger sør og øst for Høgåsen. Sør for Høgåsen heller terrenget svakt mot sør og er skogbevokst. I området nord for veien er det mye stein, mens i arealet sør for veien synes det å være løsmasser. Det er dyrka mark rett sør for plangrensen her. I øst består terrenget av berg, med enkelte lommer med løsmasser. Her er det spor etter tidligere steinbrudd.

Tidligere arkeologiske registreringer

Det er ikke tidligere registrert automatisk fredede kulturminner innenfor planområdet. Området på selve Høgåsen ble arkeologisk registrert i 2004, men det ble ikke registrert automatisk fredete kulturminner. På Hekleberg nordvest for Høgåsen er det registrert fire gravhauger, en ble utgravd i 1922 av grunneieren og de tre andre ble fjernet under nydyrking ca 1950. I den største av disse haugene ble det funnet ei jernøks (Funnummer C 27937).



Planområdet. Det skraverte området ble befart.

Registreringer/observasjoner

Den delen av planområdet som ligger på selve Høgåsen ble registrert i 2004. Befaringen denne gang ble gjort innenfor det skraverte området på kartet, og dette ligger på omkring 175 moh. Området ble visuelt befart. Det er et visst potensial for funn av steinalderlokaliteter fra steinalderens aller eldste periode. Det burde derfor være prøvestykket på enkelte steder. Dette gjelder særlig i en lomme med løsmasser i sørøstre del av det befarte området. Denne lommen er avgrenset av berg mot nord og sør. Det burde også tas prøvestikk på flatene langs veien sør for Høgåsen. Det var ikke tid til prøvestikking innenfor oppsatte og godkjente budsjett.

Det ble ikke registrert automatisk fredede eller nyere tids kulturminner ved denne befaringen.