



Vår saksbehandler
Bjørn Christian Edvardsen, tlf 32808737

Vår dato
18.12.2006

Vår referanse
05/00038-21
714.

Deres dato

Deres referanse

ARKIV

Magnus Aure v/ Høgevarde A/S

3539 FLÅ

KULTURHISTORISK MUSEUM Universitetet i Oslo		
Saksb. L160	21 DES. 2006	Kopi
Ark:	0615-29	
Saksnr.	06/16716	Dok.nr.: 1

Kulturhistoriske registreringer - HØGEVARDE - HYTTEFELT HV3 - GULSVIKFJELLET - Fullført


Ovennevnte planområde er nå arkeologisk registrert. Det ble ikke funnet automatisk fredete eller nyere tids kulturminner. Vi har derfor ingen merknader til planen.

Det bør likevel framgå av kommunens vedtak at dersom det under anleggsarbeidet skulle framkomme automatisk fredete kulturminner, må arbeidet straks stanses og utviklingsavdelingen i fylkeskommunen varsles, jmf. kulturminneloven § 8, 2. ledd.

I forbindelse med registreringen ble det totalt brukt 22.5 arbeidstimer à kr 600,- . Faktura på kr 13500,- vil bli sendt fra regnskapsseksjonen snarest.

Med hilsen


Inger Liv Gøytillund
Kulturvernleder


Bjørn Christian Edvardsen
Arkeolog / feltleder

Vedlegg:

1 Rapport fra kulturhistorisk Registrering

Kopi til:

Buskerud Kommunerevisjon IKS

Flå Kommune

Fylkesmannen i Buskerud

Kulturhistorisk museum, Universitetet i Oslo

Postboks 4197, 3005 DRAMMEN

3539 FLÅ

Postboks 1604, 3007 DRAMMEN

Postboks 6762 St.Olavspl., 0130 OSLO

Lisbeth Kaas Ambrosen Utviklingsavdelingen

POST ADRESSERES TIL AVDELINGEN - IKKE TIL ENKELTPERSONER

Postadresse
BUSKERUD FYLKESKOMMUNE
Fylkeshuset
N-3020 Drammen

Besøksadresse
Hauges gate 89
E-postadresse
Postmottak@bfk.no

Telefon
32 80 85 00
Internett
www.bfk.no

Telefaks
32808676

Bankkonto
2200.07.13523
Foretaksregisteret
NO 964 951 373



KULTURHISTORISK REGISTRERING

Høgevarde Flå Kommune

Gnr 29 / bnr 1 og 5

Gnr 28 / bnr 1

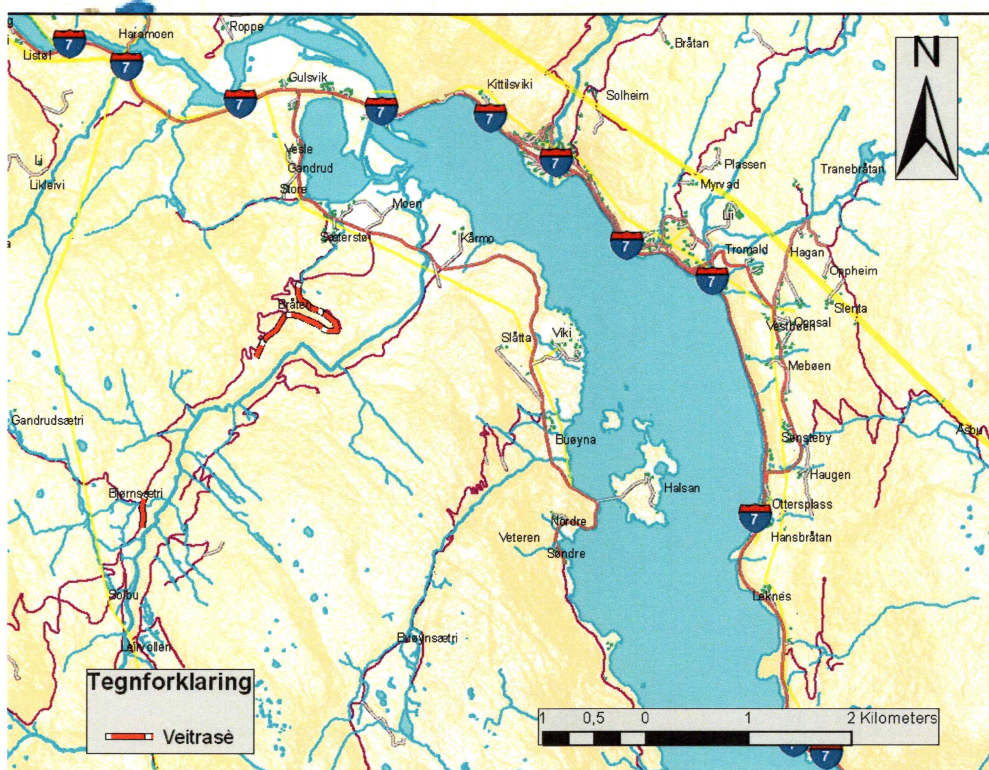


Gulsvik-Høgevarde; Ny adkomstvei til hyttefelt

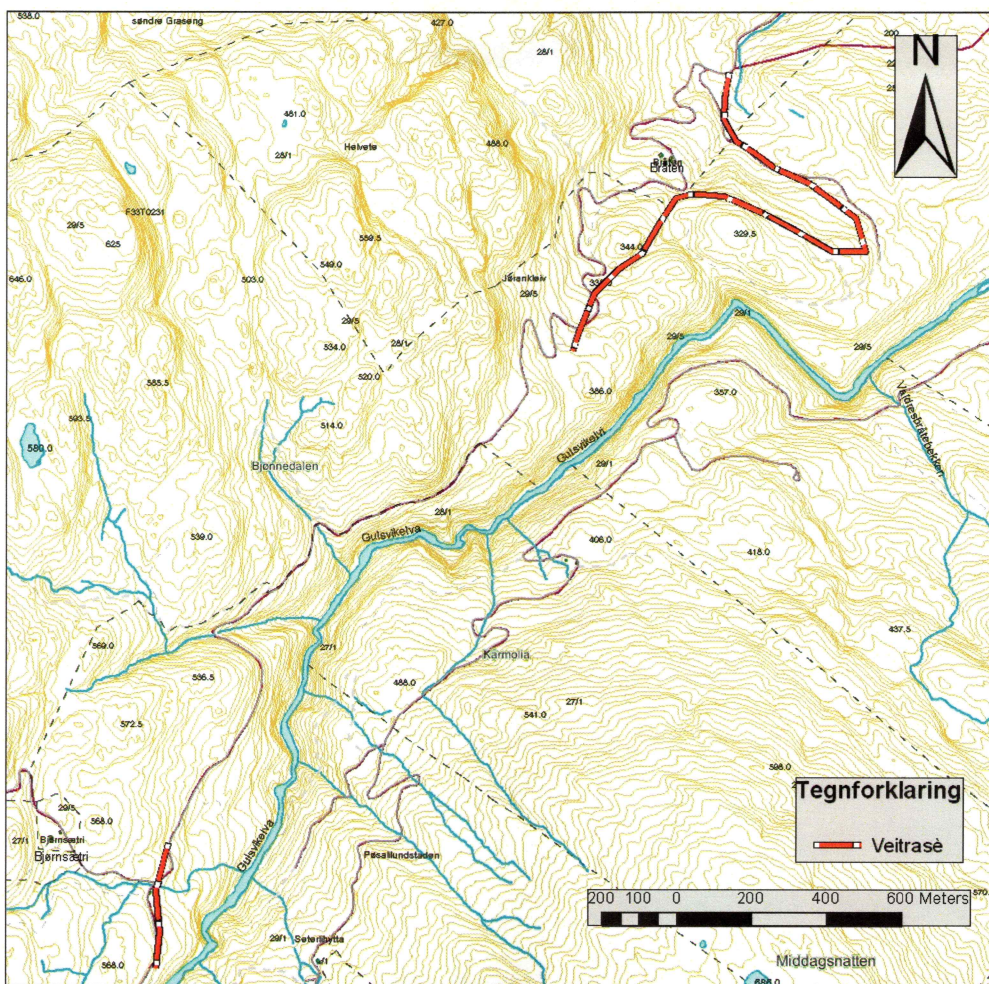
SAKSNR; 05/00038

BUSKERUD FYLKESKOMMUNE

Utviklingsavdelingen



Kart 1. Viser undersøkelses området ut fra Riksvei 7 og Gulsvik i Flå kommune.



Kart 2. Viser undersøkelsesområdet/trasé for ny adkomstvei i detalj.

RAPPORT FRA KULTURHISTORISK BEFARING

Kommune:	Flå		
Gardsnavn:	Høgevarde/Gulsvik		
Gardsnummer:	29 og 29		
Bruksnummer:	1, 5 og 1		
Kartreferanse	BX055-5-2 og CD055-5-3		
Tiltakshaver:	Magnus Aure ^v /Høgevarde ^{a/s}		
Adresse:	Flå		
Navn på sak:	Gulsvik/Høgevarde – Ny adkomstvei til hyttefelt		
Saksnummer:	05/00038		
Prosjektnummer:			
Høyde over havet:	340-540 meter over havet		
Registrering utført:	14 og 15.12.2006	Ved:	Bjørn Christian Edvardsen
Rapport utført:	18.12.2006	Ved	Bjørn Christian Edvardsen
Autom. fredete kulturminner i området:		Ingen	
Nyere tids kulturminner i området:		Ingen	
			Registreringsnummer
Fotodokumentasjon:	XXX-XXX		
Faglige konklusjoner:			
<input checked="" type="checkbox"/> Planen er <u>ikke</u> i konflikt med kulturminner.			
Automatisk fredete kulturminner		Nyere tids kulturminner	
<input type="checkbox"/>	Planen er i konflikt	<input type="checkbox"/>	Planen er i konflikt
<input type="checkbox"/>	Ingen synlige, potensiale under bakken	<input type="checkbox"/>	Ikke påvist til nå, nærmere arkivsjekk påkreves
<input type="checkbox"/>	Ikke vurdert	<input type="checkbox"/>	Ikke vurdert
Videre saksgang (for saksbehandler):			
Registreringer		Merknader	
<input type="checkbox"/>	Videre reg. ikke nødvendig	<input type="checkbox"/>	Ingen merknad
<input type="checkbox"/>	Videre reg. nødvendig	<input type="checkbox"/>	Tilrår spesialområde
<input checked="" type="checkbox"/>	Reg. fullført	<input type="checkbox"/>	Tilrår dispensasjon
<input type="checkbox"/>		<input type="checkbox"/>	Foreløpig uavklart

BAKGRUNN FOR PLANEN:

Undersøkelsen ble gjennomført da tiltakshaver, Magnus Aure ^v/Høgevarde ^a/_s, ønsker å tilrettelegge for en videre utvikling av området med ny adkomstvei med tilhørende anlegg opp til eksisterende hyttefelt (kart 1 og 2).

Det er tidligere ikke registrert automatisk fredete kulturminner i området. Tatt områdets beliggenhet i nærheten av sæterområder og at registreringer utført i forbindelse med utarbeidelse av økonomisk kartverk ofte er mangelfulle, ble området betraktet som et område med et visst funnpotensial. En kulturminneregistrering var derfor nødvendig for å avklare områdets videre potensial for automatisk fredete kulturminner. Formålet med registreringen var å undersøke forholdet mellom planområdet og eventuelle automatiske fredete kulturminner, jf § 9 i kulturminneloven av 9. juni 1978.

OMRÅDET

Området for regulering av ny adkomstvei er drøye 2.5 km i lengde. Omtrentlig 2.2 km strekker seg opp fra Gulsvik mot Gulsviksetrene, mens 2-300 meter planlegges utbedret/omlagt ved Kluftebekk (kart 2). Veitrasèen er lokalisert drøyt en kilometer i luftlinje sørvest om Gulsvik i Flå kommune og inn mot Slåtta og Halsan (kart 1). Tilkomst til feltet ble gjort ved avkjøringen videre opp mot Sæterstøl og Bråtan, gjennom bompengveien der. Et søk i gårdsnavn databasen avslørte ingen gårdshistorie for det aktuelle området.

STRATEGI OG METODE

Som primær metode ble visuell overflaterregistrering utført. Metoden innebærer at området blir visuelt undersøkt etter automatisk fredete kulturminner som er synlige i terrenget. Kulturminner man her er på jakt etter vil eksempelvis være kullgroper, jernvinner, tufter, fangstanlegg, gravhauger/røyser, veianlegg og lignende. Eventuelle funn ble målt inn med GPS og fotodokumentert.

DELTAGERE OG TIDSRUM

Undersøkelsen for Veitrasèen ved Høgevarde ble gjennomført i perioden 14.12. og 15.12.2006. Det ble her brukt 22.5 timer på befaring av området inkludert kjøring til og fra feltet og ferdigstilling av rapporten for eiendommene. Undersøkelsen ble utført av undertegnede for Buskerud fylkeskommune.

REGISTRERINGENS FORLØP OG RESULTATER

Det aktuelle planområdet ble gjennomgått nøye for kulturminner. Registreringen ble startet i nord for å følge trasèen sørover mot kluftebekk. Gjennomgangen av trasèen ble gjort med tanke på en anleggsbredde på 35 meter. Dette førte til at trasèen ble gått opp to ganger. En gang sørover og en gang nordover. Terrenget besto av mye berg/fjell med noen myrdrag innimellom. Skogen var en hovedsakelig bestående av furu- og granskog samt krattskog. Tiltider var krattskogen tett og terrenget bratt/ulent å registrere i, dette førte til at enkelte deler av området gikk noe saktere å registrere. Dette gjaldt spesielt for området fra Bråten og sørover (kart 2). Overflateregistreringen avdekket ikke nye automatisk fredete kulturminner.

KONKLUSJON

Hele området ble grundig befart jf § 9 i kulturminneloven av 9. juni 1978 uten at det ble gjort funn av automatisk fredete kulturminner.

BUSKERUD FYLKESKOMMUNE 12.12.2006

Bjørn Christian Edvardsen



.....

Feltleder