



13/8-04
T.E.OU

Hans H. Gulsvik

3539 FLÅ

ARKIV

UNIVERSITETET I OSLO		SEER
Saksb.	660	03
Ark:	0615-28	
Saksnr.	04/7760	1 1


Gulsvik mellom (Sæterstøen) , gnr 28/17 , Flå kommune - rapport fra kulturminneregistrering

Ovennevnte veitrasé er nå arkeologisk registrert. Det ble funnet en hustuft. Tuften (ID 88478) er antagelig fra nyere tid. Det ble ikke observert automatisk fredete kulturminner. Vi har derfor ingen merknader til planen.

Vi minner likevel om at dersom det framkommer automatisk fredete kulturminner i forbindelse med anleggsarbeid eller annen virksomhet i planområdet, må arbeidet straks stanses og utviklingsavdelingen i fylkeskommunen varsles, jmf. kulturminneloven §8, 2.

I forbindelse med registreringen ble det totalt brukt 9,5 arbeidstimer hvorav 7,5 timer til registrering og 2 timer til etterarbeid (rapportskrivning). Faktura på kr. 5 130,- (9,5 timer a kr 540) vil bli sendt fra regnskapsseksjonen snarest.

Med hilsen


for Åse Klundelien e f
fylkeskultursjef


for Anne Merete Knudsen
Inger Liv Gøytil Lund
kulturvernleder

Vedlegg:

1 Arkeologisk rapport med kart

Kopi til:

Buskerud kommunerevisjon Postboks 4197, 3005 DRAMMEN

Flå kommune 3539 FLÅ

Fylkesmannen i Buskerud Postboks 1604, 3007 DRAMMEN

Magne Nilsen her,

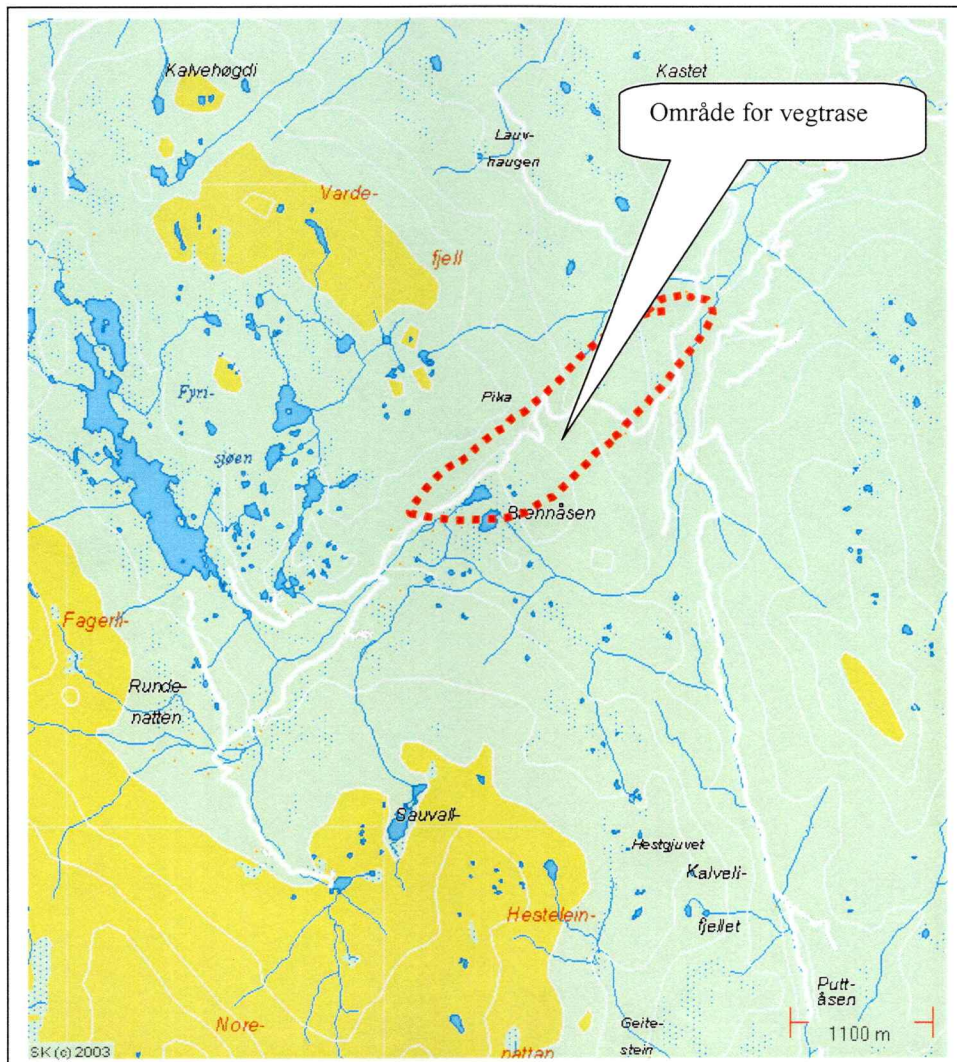
Kopi med vedlegg:

Universitetet i Oslo UKM Pb 6762 St. Olavs plass, 0164 OSLO

POST ADRESSERES TIL AVDELINGEN - IKKE TIL ENKELTPERSONER

RAPPORT FRA KULTURMINNEREGISTRERING I GULSVIKFJELLET, FLÅ

Fylke	Buskerud
Kommune	Flå
Gårdsnr., Gård	28/17 Gulsvik mellom (sæterstøen)
Saksnr	
Saken gjelder	Registrering av ny vegtrasee
Kartblad	ØK-kart: Mangler M 711-kart:
Utført av	Kjell E. Sønsterud, Utviklingsavdelingen, Buskerud fylkeskommune
Utført dato	28.06.04
Vedlegg	Utsnitt av M 711 kart



Formål og bakgrunn for undersøkelsen

I forbindelse med en ny vegtrase på Gulsvikfjellet ble det 28.06.04. foretatt en befarings av det berørte område. Formålet med denne befarings var å avklare og påvise forholdet til automatisk fredede kulturminner.

Tidsbruk og bemanning

Undersøkelsen ble utført av Kjell E. Sønsterud. Det ble brukt 7,5 timer til feltundersøkelsen og 2 timer til etterarbeid, til sammen 9,5 timer.

Områdebeskrivelse



Området fremstår som relativt kupert og ligger plassert i en sydvendt skråning med et elveløp i syd. Området er bevokst med gran og bjørkeskog.

Gårdshistorie

Gård, Gnr/Bnr	Utdrag fra Rygh	Første gang nevnt i skr. kilder	Alder
Gulsvik nordre 27/1	<p>27. Gulsvik. Udt. gø:2fsvik. -- Gaulsvik DN. X 21 1325 (Vidisse af 1622). Gaulswikar sokn DN. I 239, 1346 Gaulsvik DN. b.5,s.78 I 342, 1380. Golfzwiik DN. III 682, 1482 Golsuick NRJ. IV 87, 1528. [i nedre Guullsuiig gaarder DN. X 827, 1563(Afskrift fra 1627). Golszuig DN. XV 103 1572]. Gulßwiigk 1578. 1593. [Guelsuig JN. 352 (3 Gaarde)]. [Gullsuigh 1604.1/1, 1/2, 1/2. Golßuiig St. S. 129. Gulßuig 1657 (4 Gaarde). Gulsuiig 1723 (ligesaa). Herunder indgaaet Lie (gl. M.-No. 176) 1723.</p> <p>Vistnok til gaul m. "Vindstød, Lufting, svag og jevn Vind", en Aflydsform til oldn. gol (gola, gula, sml. Havgul), der maaske har paavirket de senere Former med o og u i første Led. Gulsvikelven har Navn efter Viken eller Gaarden. Om Gaulsvikar sokn se under "Nedlagte Kirker". -- Lie er GN. 28,4.</p>	1325	

Tidligere arkeologiske registreringer

Løsfunn på Gulsvikgårdene

Cnr	Gjendstandstype	Illustrasjon	Datering
<p>18947</p>	<p>112. Stenøxe med Skafthul, af Typen [Rygh fig.29]NO. 29, men meget stærkt aftagende i Høyde bagover (som det synes, paa Grund af det benyttede Emnes Form). Længde 13,3 cm., Bredde foran Hullet 5,6 cm. Af Sandsten, forvitret paa Overfladen. F. paa Gulsvik i Flaa Sogn, Nes Pgd., Buskerud Amt. (</p>		<p>Yngre steinalder</p>
<p>33105.</p>	<p>Pilespiss av jern fra eldre jernalder. Nærmest som [Rygh fig.540]R. 540, men bladets st.br. ligger nærmere tangen på vårt eksemplar. Bladet sterkt forrustet, oddparti mangler og tangen er avbrutt ytterst. Lengde 10,8 cm, st.br. 1,9 cm. Funnet ca 1930 av Ammund Støen ved pløying, ca 15 cm under overflaten, ca 60 m NØ for våningshuset på gården BÅRDSPLASSEN 27, bnr. 2) FLÅ s., NES pgd., BUSKERUD. Innkommet ved reg. 1970.</p>		<p>Eldre jernalder</p>

Faste forninner i området

IDnr	Forminnetype
66318	Kullgroper 2 stk.

Registreringer/observasjoner

Langs etter vegtraseen mellom eksisterende veg og ny vegtrase ble det observert en tuft. Denne lå plassert på en terrasse i et ellers kupert terreng . Denne terrassen fremsto som en liten setervoll og grunneier kunne opplyse om at stedet het Olasgaardsvollen. I dag står det en moderne hytte på vollen.

ID: 88478 Tuft

Tufta fremstår som to parallelle sylsteinsrekker og har en rektangulær form.

Lengde: 11,50 m	Koordinater:
Bredde: 4,50 m	X
Høyde: 0,20 m	Y



Foto mot vest med tuftas plassering stiple i rødt

Drammen 23.07.04