



Jon Nesselquist

Gulsvik  
3539 FLÅ

ARKIV

KULTURMINNERREGISTERISK MUSEUM Universitetet i Oslo		
Saknb. 6160	20 OKT. 2005	Kopi
Ark. 0615-27		
Saksnr. 05/18837	Dok.nr. 1	


## Bygging av minikraftverk - gnr 27 bnr 1 - Flå kommune - Rapport fra kulturminneregistreringer

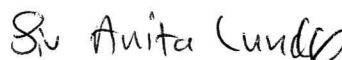
Ovennevnte planområde er nå arkeologisk registrert. Det ble ikke funnet automatisk fredete eller nyere tids kulturminner. Vi har derfor ingen merknader til planen.

Det bør likevel framgå av kommunens vedtak at dersom det under anleggsarbeidet skulle framkomme automatisk fredete kulturminner, må arbeidet straks stanses og utviklingsavdelingen i fylkeskommunen varsles, jmf. kulturminneloven § 8.2.

I forbindelse med registreringen ble det totalt brukt 10 arbeidstimer à kr 580,- . Faktura på kr. 5800,- vil bli sendt fra regnskapsseksjonen snarest.

Med hilsen

  
Inger Liv Gøyttil Lundø e f  
kulturvernleder

  
Siv Anita Lundø  
arkeolog

Vedlegg:

1 Rapport fra kulturminneregistrering

POST ADRESSERES TIL AVDELINGEN - IKKE TIL ENKELTPERSONER

Postadresse  
BUSKERUD FYLKESKOMMUNE  
Fylkeshuset  
N-3020 Drammen

Besøksadresse  
Hauges gate 89  
E-postadresse  
Postmottak@bfk.no

Telefon  
32 80 85 00  
Internett  
www.bfk.no

Telefaks  
32808676

Bankkonto  
2200.07.13523  
Foretaksregistre  
NO 964 951 373

Vår dato  
18.10.2005

Vår referanse  
05/00300-10

---

Kopi til:

Buskerud Kommunerevisjon IKS

Flå kommune

Fylkesmannen i Buskerud

Kulturhistorisk museum, Universitetet i Oslo

Postboks 4197, 3005 DRAMMEN  
3539 FLÅ

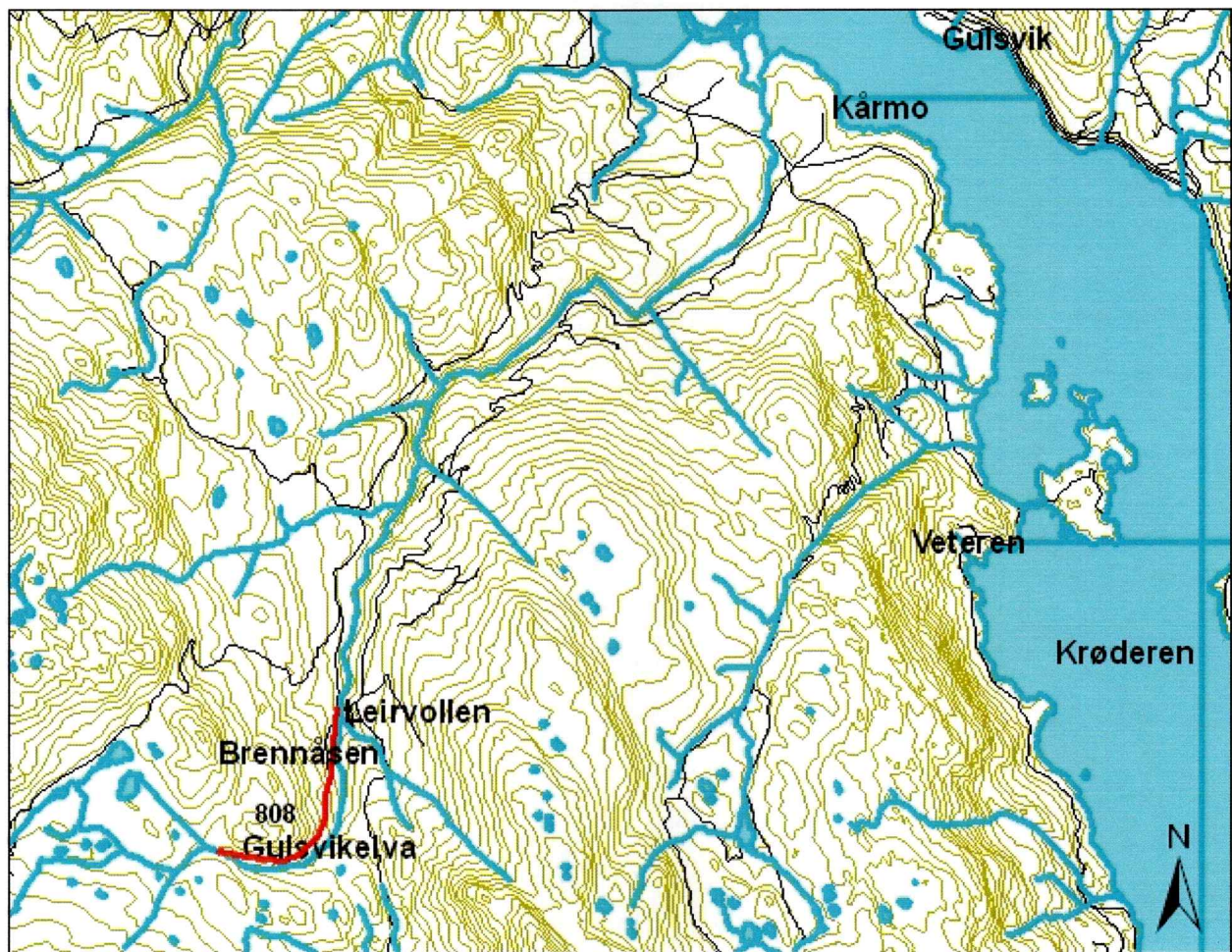
Postboks 1604, 3007 DRAMMEN

Postboks 6762 St.Olavspl., 0130 OSLO

Lisbeth Kaas Ambrosen    Utviklingsavdelingen

**RAPPORT FRA KULTURMINNEREGISTRERING AV  
UTMARKSOMRÅDE FRA LEIRVOLLEN TIL BRENNÅSFOSS,  
GULSVIKELVA I FLÅ KOMMUNE**

Fylke	Buskerud
Kommune	Flå
Gårdsnr., Gård	27/1
Saksnr	05/00300-8344.T04.
Saken gjelder	Bygging av minikraftverk
Kartblad	Øk-kart: BX55 - 5 - 4
Utført av	Vanja Tørhaug, Utviklingsavdelingen, Buskerud fylkeskommune
Utført dato	14.09.2005



1:50 000

**Formål og bakgrunn for undersøkelsen**

I forbindelse med bygging av et minikraftverk i Gulsvikelva mellom Leirvollen og Brennåsfoss i Flå kommune ble det foretatt en arkeologisk registrering av området. Utbyggingen omfatter en planlagt kraftstasjon, en rørledningstrasè og en inntaksdam. Formålet med denne undersøkelsen var å påvise og avklare forholdet til automatisk fredede kulturminner.

### **Tidsbruk og bemanning**

Undersøkelsen ble foretatt av Vanja Tørhaug. Det ble brukt 7,5 timer i felt, inkludert kjøring og 3 timer til for- og etterarbeid, til sammen 10 timer.

### **Områdebeskrivelse**

Det planlagte minikraftverket ligger i Gulsvikelva, ved Leirvollen, ca 600 moh. Traseen for rørledningen går gjennom skogsterreng i og ved eksisterende traktorveger langs Gulsvikelva og ender opp ved en inntaksdam 735 moh. Terrenget er kuppert og bratt. I hele dette området er det mye stein og løsblokker i grunnen.



*Foto: Deler av trasè for rørledning. Gulsvikelva ligger lengst til høyre i bildet. Sett mot NV.*

### **Registrering av automatisk fredete kulturminner**

Det ble sett etter synlige kulturminner på overflaten, men ingen automatisk fredete kulturminner ble funnet i traseen. Ingen nyere tids kulturminner ble registrert innenfor området.

Drammen, 06.10.05  
Vanja Tørhaug