



Flå kommune
Teknisk etat
3532 FLÅ

INST. FOR ARKEOLOG. KUNSTHISTORIE OG NUMISMATIKK Universitetet i Oslo	
Saksb.: JHL	Kopi: 10 DES 1997
Ark.: 0615-3	
Saksnr.: 97/8805	Dok. nr.: 1

Saksbeh: Knut Paasche
Dir. tlf: 32808593
Telefaks: 32808672
Vår ref: 97/2734-2 (Oppgis ved henv.)
Arkivkode: 650.714.
Vår dato: 28.11.97
Deres dato: 30.10.97
Deres ref: 93/00870

**ARKEOLOGISK REGISTRERING I FORBINDELSE MED FORSLAG TIL
REGULERINGSPLAN VED BUVATNET-ØSTRE SVARTLI HYTTEOMRÅDE, DEL AV
EIEND. GNR. 3, BNR. 22 I FLÅ KOMMUNE..**

Vi har foretatt arkivundersøkelse av det foreslåtte reguleringsområdet. Vi sitter ikke inne med opplysninger om at det finnes automatisk fredete kulturminner innenfor reguleringsområdet.

Registreringene av automatisk fredete kulturminner, som er foretatt i forbindelse med utarbeidelse av økonomisk kartverk, er ofte mangelfulle. Planen ligger i et området hvor det er sannsynlig at det kan ligge automatisk fredete kulturminner knyttet til bruken av utmarka i forhistorisk tid. Dette kan f.eks. være ulike typer fangstanlegg, kullgroper, jernvinneanlegg, boplasser eller veifar som i de fleste tilfeller vil være synlige, men de kan også ligge skjult under markoverflaten. Vi ønsker derfor å foreta registreringer før vi kan uttale oss til planen.

Vedlagt følger budsjett for arkeologisk registrering av planen. Vi viser til lov om kulturminner §§ 8 og 9 om undersøkelsesplikten ved planlegging av offentlige og større private tiltak. Utgifter til slik gransking må dekkes av tiltakshaver jfr. lovens § 10.

Dette arbeidet må vente til våren, da det krever bar og frostoffri mark. Vennligst gi skriftlig tilbakemelding med godkjenning av budsjettet, slik at vi så snart som mulig neste vår / sommer kan komme i gang med arbeidet.

Vi tar forbehold om at det kan bli endringer i budsjettet. Skulle dette skje vil vi varsle om dette.

Med hilsen

Geir Helgen
fylkeskonservator

Knut Paasche
fylkesarkeolog

Vedlegg:

Kopi: Riksantikvaren
Universitetets Oldsaksamling / IAKN
Regionalutviklingsavdelingen / her



Flå kommune
Teknikk etat
3532 FLÅ

INST. FOR ARKEOLOGI, KONSTHISTORIE OG NUMISMATIKK	
Universitetet i Oslo	
Saksb.: JHL	Kopi:
14 AUG 1998	
Ark.: 0645-3	
Saksnr. 97/8805	Dok. nr.: 2

Saksbeh: Knut Paasche
Dir. tlf: 32808593
Telefaks: 32808672
Vår ref: 97/2734-3 (Oppgis ved henv.)
Arkivkode: 650.714.
Vår dato: 21.07.98
Deres dato:
Deres ref:

RAPPORT ETTER KULTURMINNeregistrering i forbindelse med forslag til reguleringsplan ved BUVATNET-ØSTRE SVARTLI HYTTEOMRÅDE, DEL AV EIEND. GNR 3 BNR 22 I FLÅ KOMMUNE

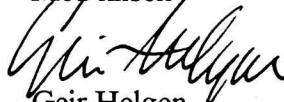
Ovennevnte planområde er befart, og det ble ikke funnet kulturminner fra forhistorisk tid innenfor planområdet.


Vi vil imidlertid gjøre oppmerksom på at dersom det under anleggsarbeidet skulle dukke opp fredete kulturminner, må arbeidet straks stanses og fylkeskonservator varsles jfr. kulturminneloven § 8.2.

Langs med elva finnes det en del fløtningsminner. Spesielt er det to steinmurer, såkalte skådammer som ligger innenfor reguleringsplanen (merket av på vedlagt kart). Disse er trolig bygget en gang i forige århundrede i samband med utbedringsarbeid på fløtningsruta mellom Øystevatnet og Frisvatnet. Vi vil anbefale at disse reguleres inn i planen som spesialområde kultur.

Vi sender vedlagt spesifikasjon av regning for kulturminneregistrering i ovennevnte område til orientering. Faktura for innbetaling blir sendt fra regnskapsseksjonen snarest.

Med hilsen


Geir Helgen
fylkeskonservator


Knut Paasche
fylkesarkeolog

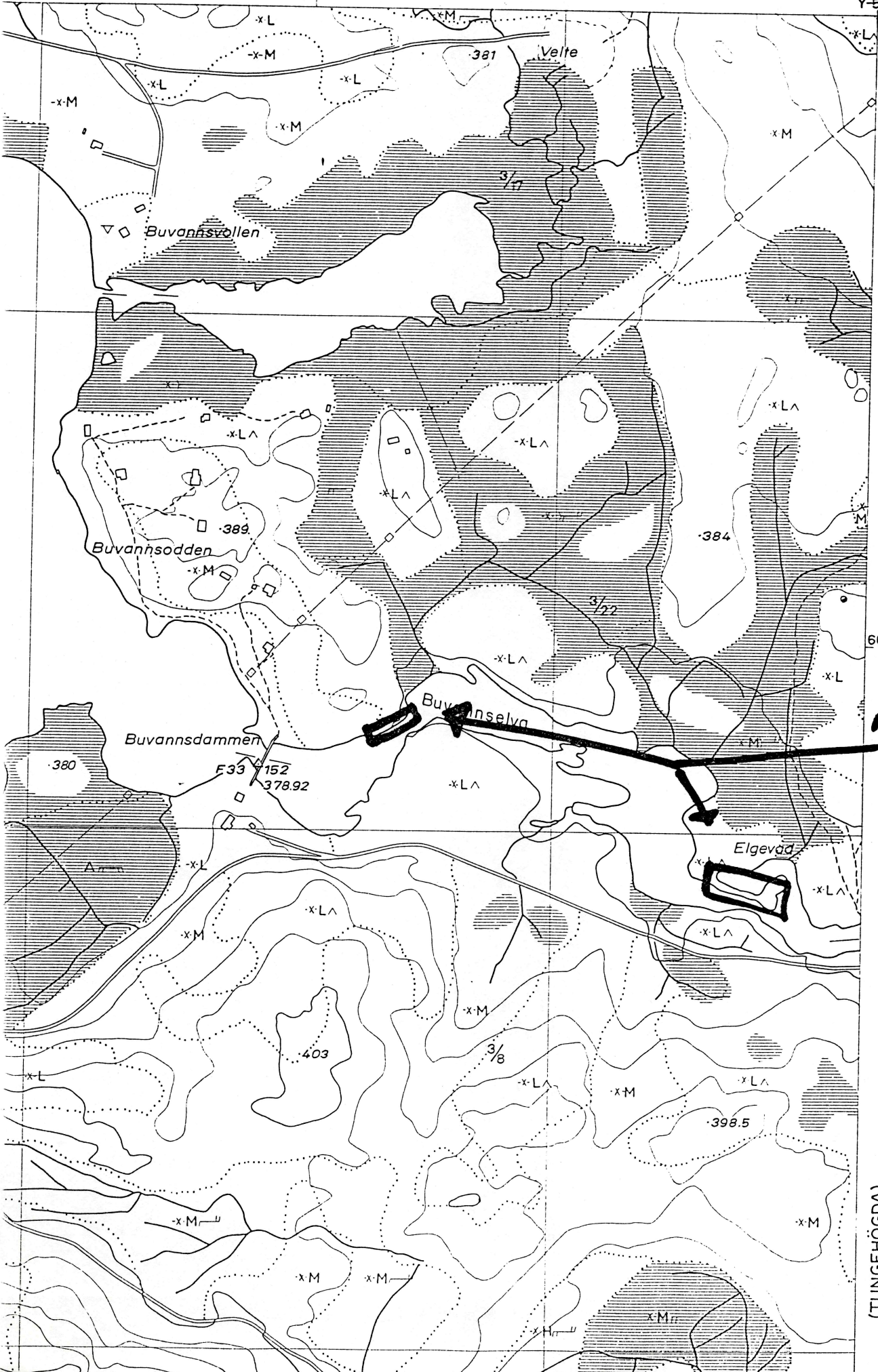
Vedlegg: Kartkopi med avmerking av to "skådammer".
Spesifikasjon av regning

Kopi m. vedlegg:
Riksantikvaren
Universitetets Oldsaksamling / IAKN
Regionalutviklingssetaten / her
Fylkesrevisor
Kari Wøien / her

CE.056-5-2 / 1715 I

543

Y-51 200
X268 800



6697
"Skådalen"

(TUNGEHÖGDA)