



UNIVERSITETET
I OSLO

0612-224

KOPI

Riksantikvaren
Postboks 8196 Dep.
0034 Oslo

KULTURHISTORISK MUSEUM
Fornminneseksjonen
Postboks 6762 St. Olavs plass
0130 Oslo

Besøksadresse
St. Olavs gt. 29

Deres ref:
Vår ref: ~~00/15758~~ 05/11740-9
Saksbehandler: Lil Gustafson

Telefon: 22 85 19 13
Telefaks: 22 85 19 38
E-mail: lillian.gustafson@khm.uio.no

Oslo, 02. juni 2005

Melding om avsluttet undersøkelse
Reguleringsplan for Svingerud Vest
Hole prestegård, 224/1, Hole kommune, Buskerud

Vi viser til tidligere behandling av saken samt Riksantikvarens vedtak av 21. juli 2003.

Det er foretatt søk etter den ødelagte kullgropen på "tomt 3" hvor den iflg. reguleringsplanen skulle ha ligget. Arbeidet ble foretatt ved hjelp av gravemaskin som avdekket store deler av planlagt hageareal. Det var imidlertid ikke mulig å finne spor etter kullgropen. Forklaringen må være at den har ligget på nabotomten, som nå er planert og tildekket med matjord.

Undersøkelsen er nå avsluttet, og vi anser at opparbeiding av hage på "tomt 3" kan utføres.


Lil Gustafson
Førsteamanuensis

Vedlegg: rapport

Kopi: Buskerud fylkeskommune
Terra eiendomsutvikling AS, Akersgt. 8, 0158 Oslo
Victor Marley, Svingerud vest, 3530 Røyse

Museum of Cultural History
University of Oslo

**Rapport om undersøkelse
Reguleringsplan for Svingerud Vest
Hole prestegård, 224/1, Hole kommune, Buskerud**

**Lil Gustafson. Kulturhistorisk Museum. Universitetet i Oslo.
Undersøkelsen foretatt 01. juni 2005.**

Arkivnr. 00/15758. Tiltakskode 758029. Prosjektkode 420665.

Bakgrunn

I forbindelse med reguleringsplan for boligtau Svingerud Vest ble det registrert to automatisk fredete kulturminner (kullgroper) ved Buskerud fylkeskommune (rapport ved G. Dyrnæs, 26.05.2000). Området ligger på Røysehalvøya i Tyrifjorden, ca. 700 m ØSØ for Hole kirke. UKM ga dispensasjon fra Lov om kulturminner av 09. juni 1978 med krav om en arkeologisk undersøkelse av kulturminnene bekostet av tiltakshaver.

Reguleringsplanen ble vedtatt 31.10.00 der de to kullgroperne er markert på plankartet og reguleringsbestemmelsen om arkeologiske undersøkelser er tatt inn. Ved en beklagelig feil ble utbyggingen foretatt uten at UKM ble kontaktet for gjennomføring av utgravningen. Dette har medført at den ene kullgropen er ødelagt, og den andre tildekket av jord i forbindelse med planering av tomt.

I Riksantikvarens brev av 21. juli 2003 ble det vedtatt at den gjenværende kullgropen (R1) skulle undersøkes.

Ved befaring 02. Oktober 2003 ved Ole Christian Lønnaas og Lil Gustafson, Kulturhistorisk Museum, var det ingen spor etter kullgropen på overflaten.

Beskrivelse av kullgroperne (fra registreringsrapporten):

Grop nr.	Form	Ytter mål	Dybde	Bunn	Kanter	Voll	Merknad
R1, ID-nr: bureg1798	sirkulær	5,0	3,1	Flat, rektang.	Slakt skrånende	Tydelig	Vollen forsvinner nesten i S del av gropa. Beliggende vest for R2
R2, ID-nr: bureg1797	sirkulær	4,3	2,1	Flat, rektang. 0,6 x 1,0 m.	Slakt skrånende	Tydelig	Beliggende øst for R1. Fjernet som følge av oppføring av hus

Undersøkelsen

Etter at alle formelle forhold var avklart, ble det planlagt å foreta undersøkelsen våren 2005. 1. juni fikk vi mulighet til å benytte gravemaskinen som hadde avsluttet arbeidet ved den arkeologiske undersøkelsen ved Hole kirke. (Gravemaskinfører Jan Frøshaug, Hundstadveien 128, 3530 Røyse).

Det var ingen spor på overflaten etter kullgropen, men det var antatt at en fflateavdekking av torv og matjord ville avklare hvor gropa lå, og at det var rester etter den som kunne gi informasjon om form og dimensjon, samt kull til C14-datering.

Iflg. registreringskart og reguleringskart skulle gropen ligge i den vestlige delen av tomten, på en flate nedenfor huset (registreringskart og reguleringskart vedlagt). Denne flaten har vært skogbevokst, men skogen var nå hugget og noen stubber var dratt opp. Her var nå lyng, gress og småkratt. Det sto fortsatt stubber igjen. Et par trær var brent, og i dette området var det mye kull synlig på overflaten.


Gravemaskinen avdekket torv og humus i et areal på ca. 20x20 m i den del av tomta hvor kullgropen skal ha ligget iflg. kartene, dvs. i den vestlige del, avgrenset av tomtegrensen mot nord og sør og kjerreveg i vest som går mellom planområdet og åker (markert på vedlagte reguleringskart). Det var tynt jordsmonn, ca 10 cm torv og humus, og herunder gulbrun sand/grus. Det ble ikke sett tegn til nedgravning.

Det var heller ingen tegn til påfylling av jord. Gravemaskinføreren hadde planert tomta for selve huset. Han mente det ikke var foretatt planering i undersøkelsesområdet, bare skogrydding. Terrenget her går helt i ett med den naturlige skogbunnen videre mot nord og stubbene etter skogrydding var synlige.

Området med mye kull ble snittet med gravemaskin, som viste naturlig undergrunn umiddelbart under kullet. I dette kullholdige området var det som nevnt rester etter et brent tre. Det ble benyttet jordbor over hele området som forsøk på å påvise kullag, uten at noe ble funnet. Området som ble undersøkt ble fotodokumentert.

Beskrivelsen av kullgropene fra registreringen viser uten tvil at slike må ha ligget i området. Forklaringen på mangel av funn må være at gropa har ligget på nabotomten i sør, som er planert og hvor det er påfylt matjord. Mål fra registreringen (antall m fra fylkesvegen) kan tyde på at gropa er feilplassert på kartet og har ligget noen meter lengre sør. Undersøkelsen ble avsluttet samme dag.

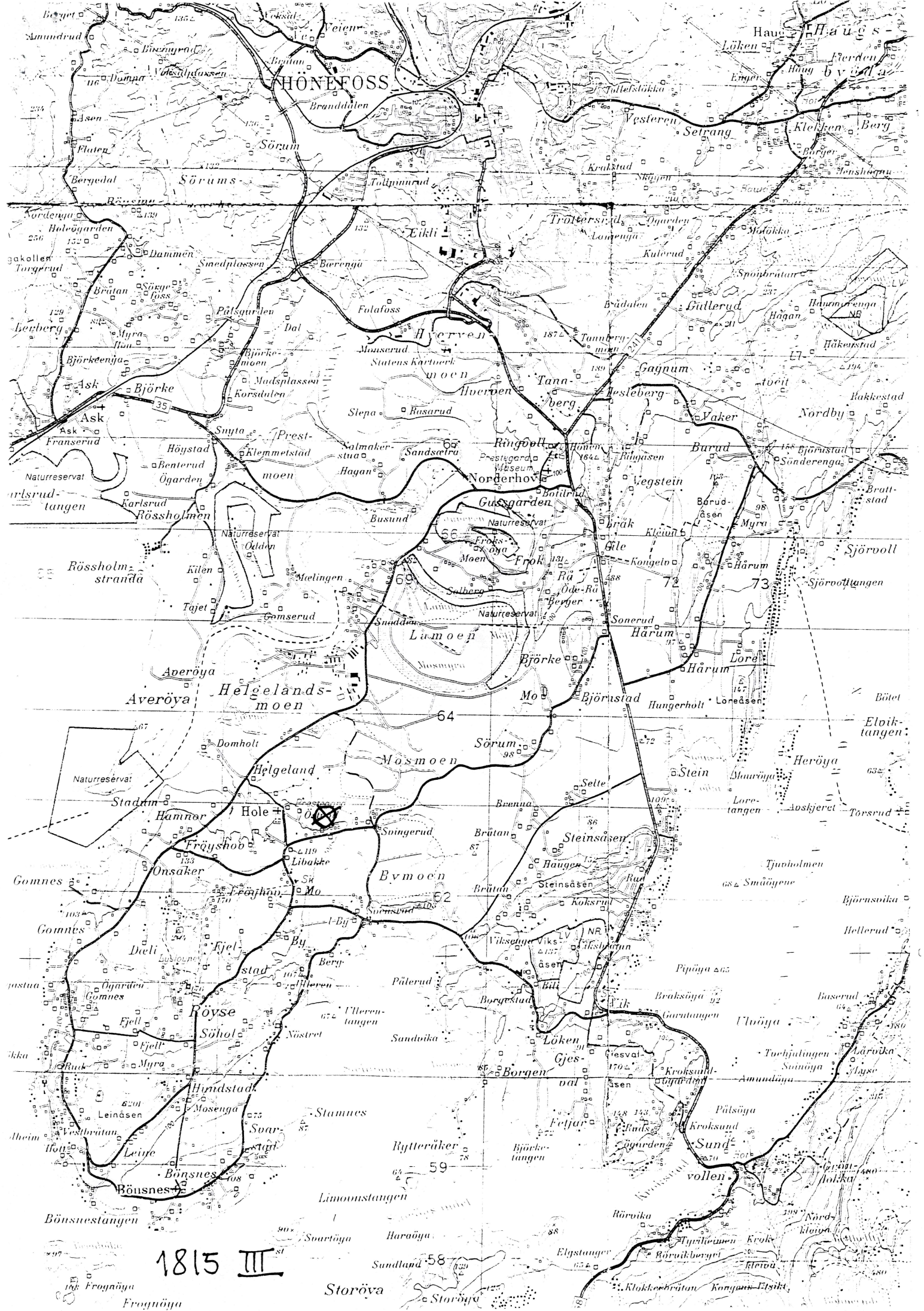
Oslo, 02. juni 2005



Lil Gustafson

FOTOLISTE. Neg.nr. Cs 29679

2. Gravemaskin avdekker området der kullgropen skal ha ligget. Mot Ø
3. samme mot N
4. samme mot NØ. Den andre kullgropen har muligens ligget hvor huset nå står.
5. samme
6. samme
7. avdekking av området, mot V
8. samme
9. brent rot
10. området ryddet etter avdekkingen, mot nabotomten i sør, hvor kullgropen antagelig har ligget
11. området ryddet, mot Ø
12. samme mot V
13. Hole kirke mot V



1815 IIIst

Storöya

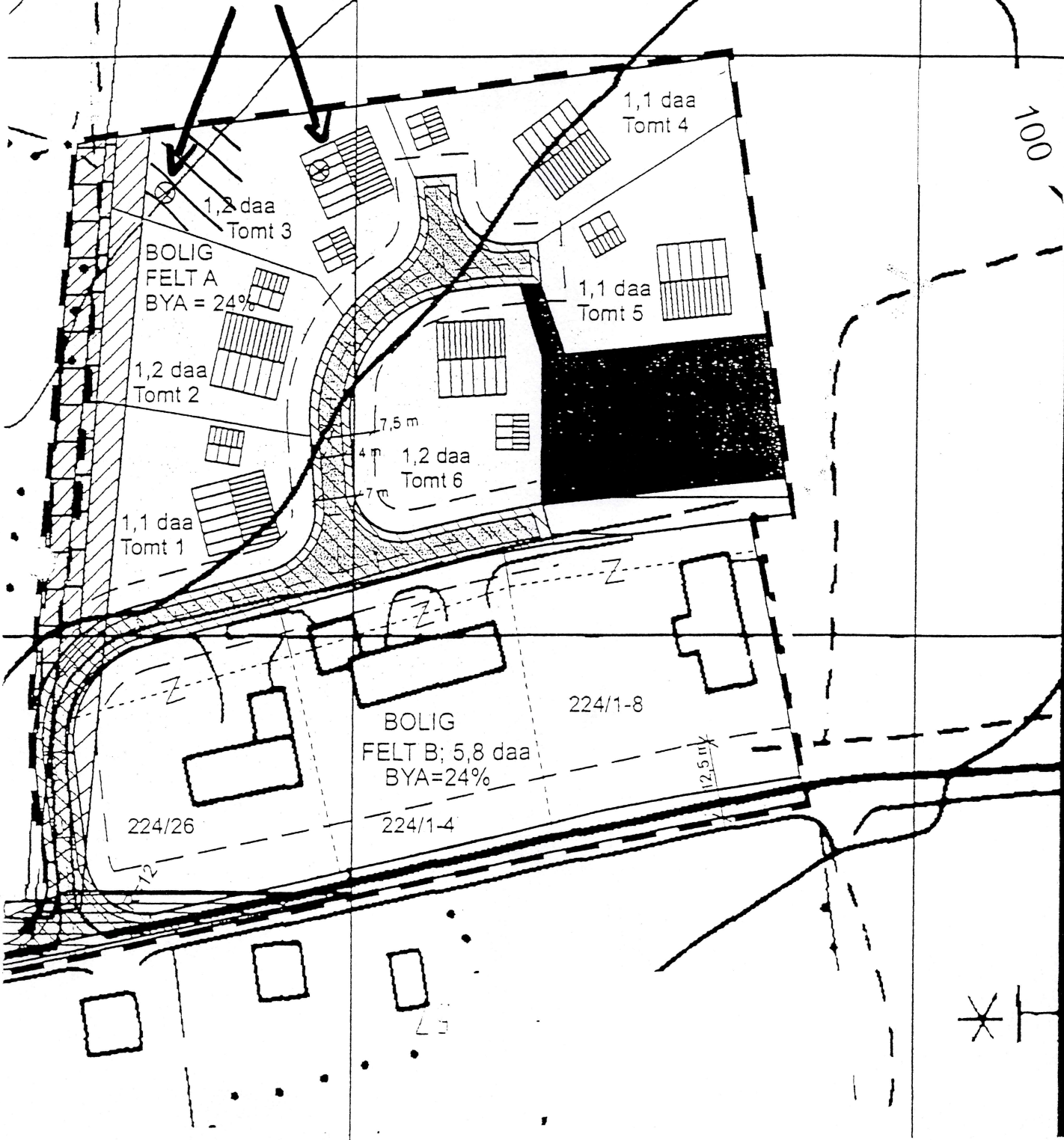
Frognöya

Sundland

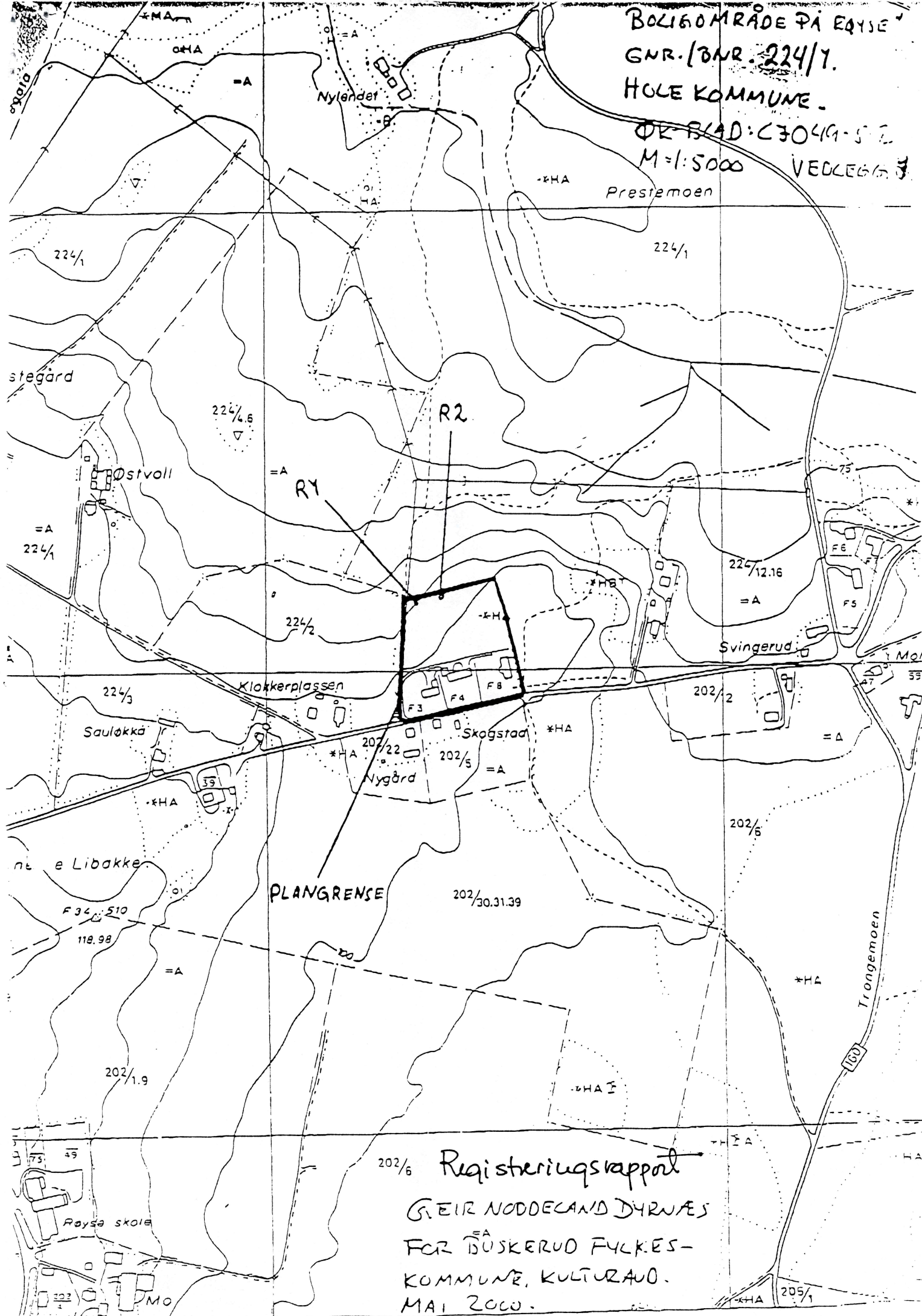
Storöya

undersøkt område 01. juni 2008 ^{224/1}

KULLGROP



BOLIGOMRÅDE PÅ RØYSE
GNR./BNR. 224/1.
HOLE KOMMUNE.
ØR-BLAD: C3049-S 2
M=1:5000 VEDLEGG 3




202/6 Registeringsrapport
GJER NODDEGARD DYNÆS
FOR BØSKERUD FYLKES-
KOMMUNE, KULTURAD.
MAI 2000.

**Rapport om undersøkelse
Reguleringsplan for Svingerud Vest
Hole prestegård, 224/1, Hole kommune, Buskerud**

**Lil Gustafson. Kulturhistorisk Museum. Universitetet i Oslo.
Undersøkelsen foretatt 01. juni 2005.**

Arkivnr. 00/15758. Tiltakskode 758029. Prosjektkode 420665.

Neg.nr. Cs 29679






Film No 217

Datum 07.06.05

INDEX PHOTO

AGFA



Vedlegg 2 / Tilhører
Sak: 05/11740-9



Vedlegg 3 / Tilhører
Sak: 05/11740-3



Vedlegg 4 / Tilhører
Sak: 05/11740-4



Vedlegg 5 / Tilhører
Sak: 05/11740 - 2



Vedlegg 6 / Tilhører

Sak: 05/11740 - 3



Vedlegg 7 / Tilhører
Sak: 05/11740-2
AGFA
Sensatis
PAPER



Vedlegg 8 / Tilhører
Sak: ... 05/11740-7 ...



Vedlegg / Tilhører
Sak: 05/11740-2



Vedlegg 10 / Tilhører
Sak: ... 05 / 11740 - 3 ...



Vedlegg 11 / Tilhører
Sak: ... 05/11740-~~8~~ ...



Vedlegg/2...../ Tilhører
Sak: 05/11740-~~3~~.....



Vedlegg 13 / Tilhører
Sak: 05/11740-38