



Hole kommune

Herredshuset
3530 RØYSE

ARKIV

KULTURHISTORISK MUSEUM Universitetet i Oslo	
Saksb. 1160	Kopi 01 JUNI 2005
Ark.: 0612-218.	
Saksnr. 05/1462	Dok.nr.: 1

Moloveien - gnr 218 bnr 40 , 76 og 172 - reguleringsplan - Rapport fra kulturminneregistreringer

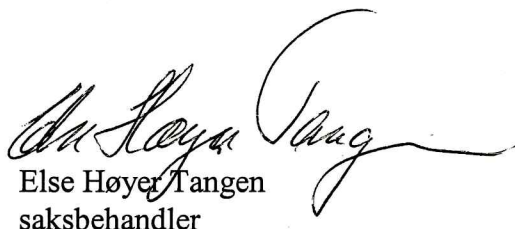
Ovennevnte planområde er nå arkeologisk registrert. Det ble ikke funnet automatisk fredete kulturminner. Vi har derfor ingen merknader til planen.

Vi minner likevel om at dersom det framkommer automatisk fredete kulturminner i forbindelse med anleggsarbeid eller annen virksomhet i planområdet, må arbeidet straks stanses og utviklingsavdelingen i fylkeskommunen varsles, jmf. kulturminneloven §8, 2.

I forbindelse med registreringen ble det totalt brukt 5,5 arbeidstimer, inkl. kjøring og etterarbeid. Faktura på til sammen kr 3.190,- (5,5 timer a kr 580,-) vil bli sendt fra regnskapsseksjonen snarest.

Med hilsen


Inger Liv Gøytil Lund e f
kulturvernleder


Else Høyer Tangen
saksbehandler

Vedlegg:

1 Arkeologisk rapport

Kopi til:

Buskerud Kommunerevisjon IKS

Fylkesmannen i Buskerud

Kopi med vedlegg:

Kulturhistorisk museum, Universitetet i Oslo

Postboks 4197, 3005 DRAMMEN

Postboks 1604, 3007 DRAMMEN

Postboks 6762 St.Olavspl., 0130 OSLO

Lisbeth Kaas Ambrosen Utviklingsavdelingen

POST ADRESSERES TIL AVDELINGEN - IKKE TIL ENKELTPERSONER

Postadresse
BUSKERUD FYLKESKOMMUNE
Fylkeshuset
N-3020 Drammen

Besøksadresse
Hauges gate 89
E-postadresse
Postmottak@bfk.no

Telefon
32 80 85 00
Internett
www.bfk.no

Telefaks
32808676

Bankkonto
2200.07.13523
Foretaksregistre
NO 964 951 373

Rapport for kulturminneregistrering

I forbindelse med:

Reguleringsplan for Moloveien på Gomnes.

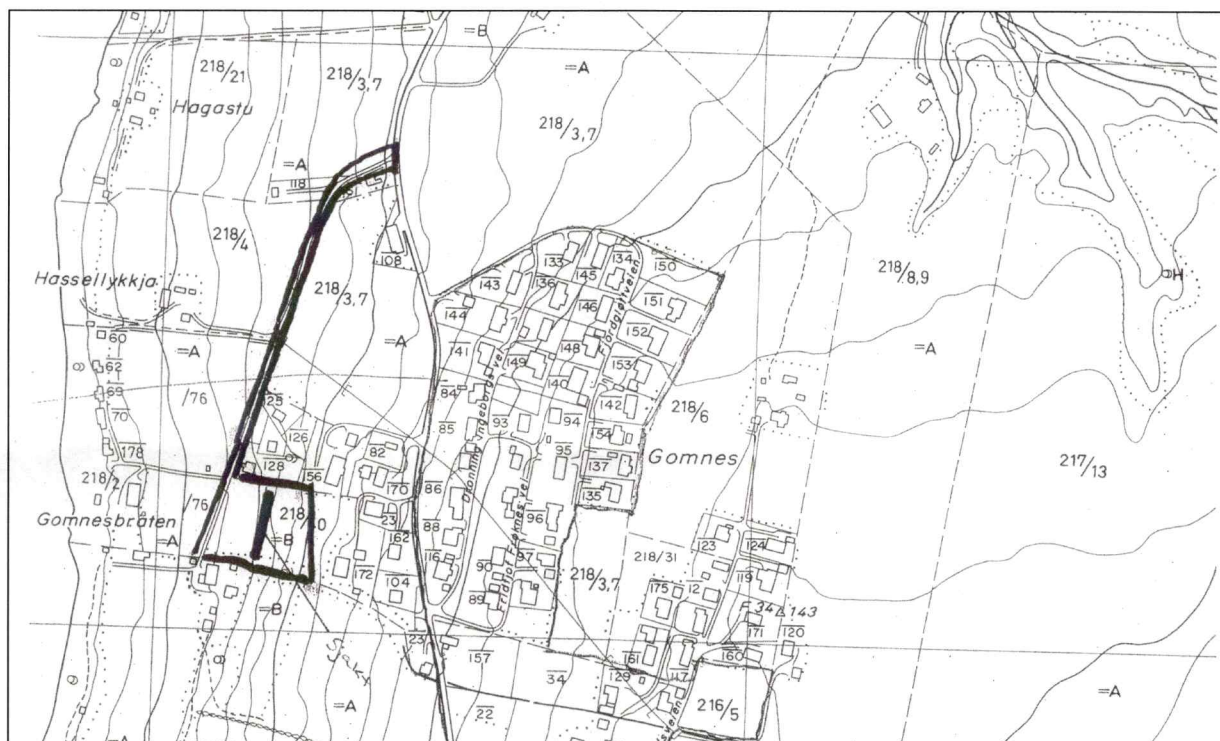
Buskerud fylkeskommunes saksnr: 04/00194

Hole kommune

Gnr. 218/40 og 76.

Morten Olsen 15.04.2005

Fylke:	Buskerud
Kommune:	Hole
Gnr/Bnr/Navn:	Gnr.
Saksnummer:	04/00194
Gjelder:	Reguleringsplan for Moloveien på Gomnes
Kartreferanser:	CJ049-5-3
Utført dato:	15.04.05
Utført av:	Morten Olsen. Buskerud fylkeskommune, utviklingsavdelingen
Vedlegg:	Kart med innmålt sjakt i 1:5000



Formål med og bakgrunn for undersøkelse:

I forbindelse med reguleringsplan for Moloveien på Gomnes i Hole kommune, ble det utført en arkeologisk registrering av området for å etterse at planene ikke kommer i konflikt med kulturminnelovens § 9 om vern av automatisk fredete kulturminner.

Tidsbruk og bemanning:

Undersøkelsene ble utført den 15.04.2005 av arkeolog Morten Olsen. Og arbeidet inkludert rapport hadde en total varighet av 5.5 timer. Flateavdekking ble utført av Jan Frøsnes.

Tidligere arkeologiske registreringer:

Det er ikke tidligere registrerte kulturminner i planområdet (jf brev av Kjersti Bærug Hulbakk til Hole kommune datert 14.02.2005).

Topografi:

Undersøkellesområdet bestod i hovedsak av en slakt hellende slette tettvokst med grantrær, og hvor en trasse var hogd ut i senter av denne, Moloveien og adkomst til denne.

Metode:

Det ble under undersøkelsen benyttet 2 registreringsmetoder:

1. Visuell overflatebefaring.

Formålet med denne metoden er å søke etter strukturer synlig på overflaten, og se etter egnede steder for videre undersøkelser for bl.a. sjakting med gravemaskin og prøve-stikking.


2. Sjakting med gravemaskin.

Metoden består i at en gravemaskin graver sjakter på utvalgte steder. Målet med denne metoden er å fjerne det øverste jordlaget og således avdekke eventuelle strukturer i form av stolpehull, ildsteder osv. nedfelt i undergrunnen, samt for å søke etter eldre jordbruksspor i form av humus- og kullholdige undergrunn.

Undersøkellesresultat:

I henhold til utbygger ved Jon Ruud er det ingen planer om å endre Moloveien, og siden adkomstområdet til veien hvor det er planer om masseutfylling synes å være omrotet ble undersøkelsene konsentrert om den mindre sletten.


Det ble satt en 2.2 m bred sjakt i den ryddete trasseen på langs av den grandekte sletten. Det ble i denne sjakten ikke registrert levninger etter kulturminner. Undergrunnen bestod her av berggrunn i sør og mer sandholdig grunn i nord. En nyere tids nedgraving med tegl i lengst nord i sjakten var eneste spor etter menneskelige aktiviteter.



Undersøkt trasse.



Sjakten.



Adkomst til Moloveien.

Kart over Gomnes.

