



**Buskerud  
fylkeskommune**

Utviklingsavdelingen

Vår saksbehandler  
Kristoffer Dahle, tlf 32808737

Vår dato  
28.11.2006

Deres dato  
05.09.2006

Vår referanse  
06/00452-5  
714.

Deres referanse

Liv Emma Thorsen og Erling Schøller

Øvre Løken  
3530 RØYSE

KULTURHISTORISK MUSEUM Universitetet i Oslo		
Saksb.	13 DES. 2006	Kopi
Ark:	0612-200	
Saksnr.	06/16276	Dok.nr.: 1

**ARKIV**

## Gnr 200 bnr 61 - Løken - kulturminneregistreringer - Hole kommune

### *Automatisk fredete kulturminner*

Ovennevnte planområde er nå arkeologisk registrert, og vi har ingen merknader til planen. Det ble ikke funnet automatisk fredete kulturminner, foruten spor etter fossile dyrkingslag. Herfra er det tatt ut kullprøve som vil vise når området først ble dyrket, og som vil kunne sees i forhold til gravfeltet på Løken.

Det bør likevel framgå av kommunens vedtak at dersom det under anleggsarbeidet skulle framkomme automatisk fredete kulturminner, må arbeidet straks stanses og utviklingsavdelingen i fylkeskommunen varsles, jmf. kulturminneloven § 8, 2. ledd.

### *Nyere tids kulturminner*

Tunet med våningshus, låve og uthus er som nevnt av kulturell verdi. Vi har ingen innvendinger mot at låven får en ny bruk, men mener at bygningene i tunet bør reguleres til bevaring for å sikre vernet formelt, jmf. brev av 27.07.2006.

I forbindelse med registreringen ble det totalt brukt 19,5 arbeidstimer à kr 600,-. I tillegg kommer kostnadene for 1 C14-analyse à kr 3100,-. Faktura på kr. 14800,- vil bli sendt fra regnskapsseksjonen snarest.

Med hilsen

  
Inger Liv Gøyvik Lund e f  
Kulturvernleder

  
Kristoffer Dahle  
Feltarkeolog/saksbehandler

Vedlegg:  
1 Rapport

POST ADRESSERES TIL AVDELINGEN - IKKE TIL ENKELTPERSONER

Postadresse  
BUSKERUD FYLKESKOMMUNE  
Fylkeshuset  
N-3020 Drammen

Besøksadresse  
Hauges gate 89  
E-postadresse  
Postmottak@bfk.no

Telefon  
32 80 85 00  
Internett  
www.bfk.no

Telefaks  
32808676

Bankkonto  
2200.07.13523  
Foretaksregisteret  
NO 964 951 373

Vår dato  
28.11.2006

Vår referanse  
06/00452-5

---

Kopi til:

Buskerud Kommunerevisjon IKS

Hole kommune

Kulturhistorisk museum, Universitetet i Oslo

Postboks 4197, 3005 DRAMMEN

Herredshuset, 3530 RØYSE

Postboks 6762 St.Olavspl., 0130 OSLO

Lisbeth Kaas Ambrosen    Utviklingsavdelingen

AKS 07/13

Vedlegg ... 1 ... / Tilhører  
Sak: 06/16 276-1

Vedlegg til: 06/00452-5



**BUSKERUD FYLKESKOMMUNE**

# KULTURHISTORISK REGISTRERING

## Hole kommune

## Løken

GBNR.: 200/61

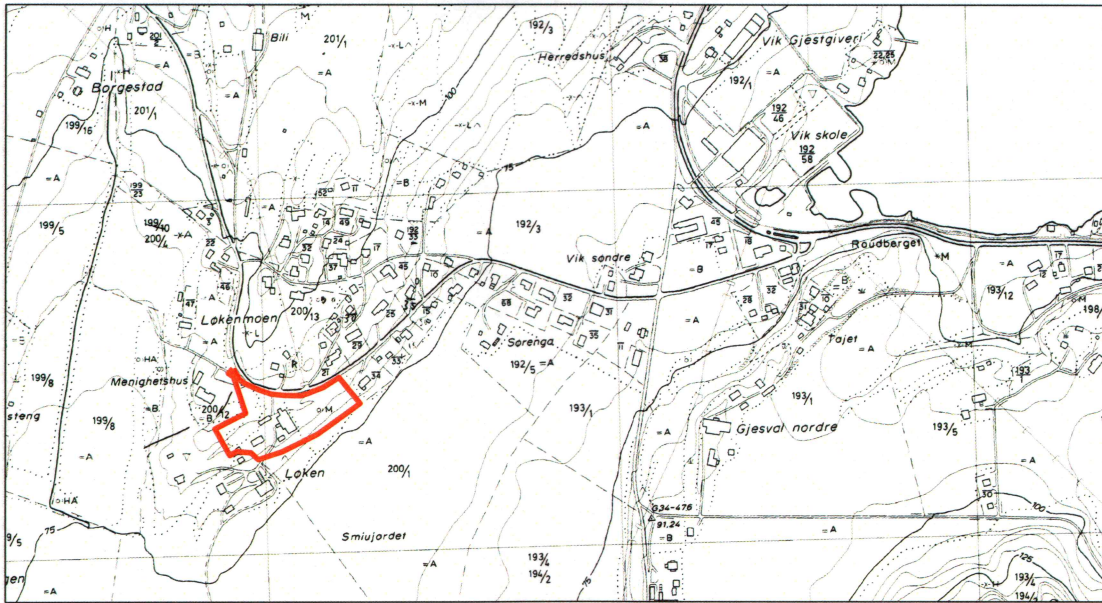
SAKSNR: 06/452



# RAPPORT FRA KULTURHISTORISK BEFARING/REGISTRERING

<b>Kommune:</b>	Hole		
<b>Gardsnavn:</b>	Løken		
<b>Gards- og bruksnummer</b>	200/61		
<b>Kartreferanse</b>	CK049-5-3		
	1815 III, koordinater: 707607 (se vedlegg 1)		
<b>Høyde over havet</b>	75-90 m		
<b>Tiltakshaver:</b>	Liv Emma Thorsen og Erling Schøller		
<b>Adresse:</b>	Øvre Løken, 3530 Røyse		
<b>Navn på sak:</b>	Løken		
<b>Saksnummer:</b>	06/141		
<b>Registrering utført:</b>	12.10.2006-13.10.2006	<b>Ved:</b>	Kristoffer Dahle
<b>Rapport utført:</b>	7.12.2006	<b>Ved</b>	Kristoffer Dahle
<b>Autom. fredete kulturminner i området:</b>	Løfunn	Registreringsnummer	
	Fossile dyrkingsspor	102269	
	Haug	102270	
<b>Nyere tids kulturminner i området:</b>	Gårdstun	102271	
<b>Fotodokumentasjon:</b>	Egen mappe		
<b>Faglige konklusjoner:</b>			
<input checked="" type="checkbox"/> <b>Planen er <u>ikke</u> i konflikt med kulturminner.</b>			
Automatisk fredete kulturminner		Nyere tids kulturminner	
<input type="checkbox"/>	Planen er i konflikt	<input type="checkbox"/>	Planen er i konflikt
<input type="checkbox"/>	Ingen synlige, potensiale under bakken	<input type="checkbox"/>	Ikke påvist til nå, nærmere arkivsjekk påkreves
<input type="checkbox"/>	Ikke vurdert	<input type="checkbox"/>	Ikke vurdert
<b>Videre saksgang (for saksbehandler):</b>			
Registreringar		Merknader	
<input type="checkbox"/>	Videre reg. ikke nødvendig	<input type="checkbox"/>	Ingen merknad
<input type="checkbox"/>	Videre reg. nødvendig	<input type="checkbox"/>	Tilråd spesialområde
<input checked="" type="checkbox"/>	Reg. fullført	<input type="checkbox"/>	Tilråd dispensasjon
<input type="checkbox"/>		<input type="checkbox"/>	Foreløpig uavklart
<b>Merknader:</b>	Av de automatisk fredete kulturminnene er det kun sporene etter fossil dyrking som faller innenfor planområdet. Fra dette dyrkinglaget er det tatt ut kullprøve til datering.		

## Kulturhistorisk registrering Løken



### Tegnforklaring

— Planområde



0 60 120 240 360 480 Meters

## Kulturhistorisk registrering Løken



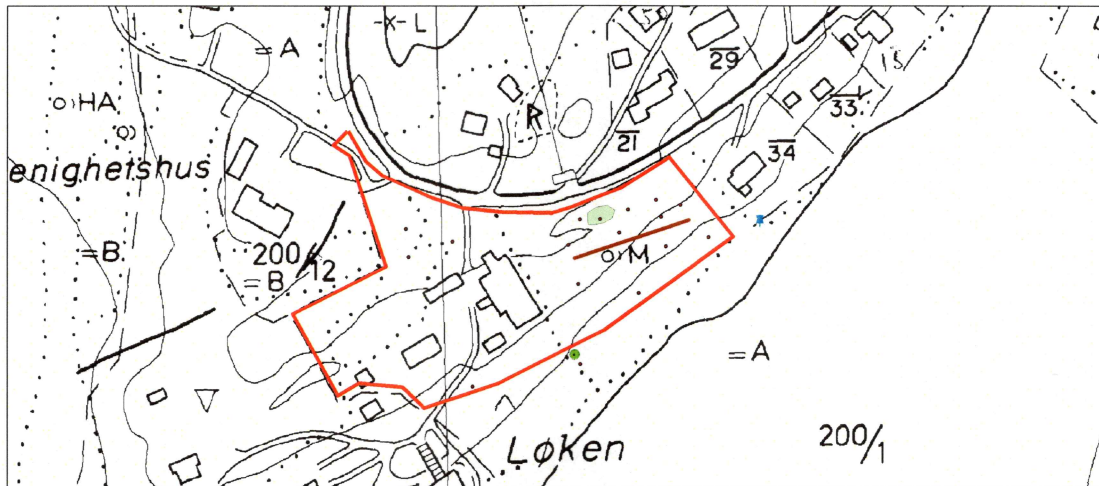
### Tegnforklaring

- Planområde
- Prøvestikk
- Fossile dyrkingsspor
- ✦ Funn
- Haug
- Veifar



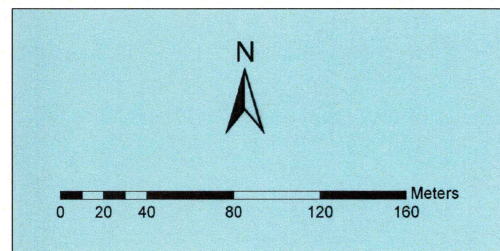
0 20 40 80 120 160 Meters

## Kulturhistorisk registrering Løken



### Tegnforklaring

- Planområde
- Prøvestikk
- Fossile dyrkingsspor
- + Funn
- Haug
- Veifar



Gårdstunet på Løken sett fra åkeren (mot N)

## BAKGRUNN FOR PLANEN

Undersøkelsen/registreringen ble gjennomført da tiltakshaverne, Liv Emma Thorsen og Erling Schøller, har varslet oppstart av reguleringsplan på et område under gbnr 200/61 i Hole kommune. Planen er å regulere den nordøstre delen av området til småhusbebyggelse med 4 boligtomter, mens det i den sørvestre delen planlegges bygging av bolig med livsløpstandard. I tillegg vil det bli endringer med hensyn til gangveier og avkjørsler. Dagens gårdstun som ligger sentralt i reguleringsområdet ønskes imidlertid bevart.

Deler av arealet er i.h.t. dagens kommuneplan avsatt til utbyggingsområde for boliger. Resterende del av arealet er avsatt til LNF-formål, men lagt som innspill til dagens kommuneplanarbeide.

Formålet med registreringen er å undersøke forholdet mellom planområdet og eventuelle automatiske fredete kulturminner, jf § 9 i kulturminneloven av 9. juni 1978. Det er ikke kjent at det finnes kulturminner i området fra før, men registreringene foretatt i forbindelse med utarbeidelsen av økonomisk kartverk er ofte mangelfulle.

## OMRÅDET

Reguleringsområdet ligger på gården Løken (200/61), og om lag 500 meter sørøst for Vik sentrum i Hole kommune. Planområdet måler 12,5 daa, og består hovedsakelig av et gårdstun med noe skog og tidligere beiteområder mot nordøst.

Eiendommen har opprinnelig vært et gårdsbruk, men i dag er det ikke mer igjen av dette enn det som planlegges regulert. Gårdsdriften er avsluttet, men det går fortsatt en del høner på tunet – til stor begeistring for barna på Løken barnehage like vest for planområdet.




*Planerte og forstyrrede masser på Løken (mot NØ)*

Området er noe bratt, og heller ned mot de flate og leirholdige jordene ved Tyrifjorden. Vegetasjonen i skogområdet mot nordøst er noe blandet, men består hovedsakelig av løvskog.

Store deler av tunet er berørt av veier og planering. Skogs- og beiteområdene i nordøst er imidlertid uberørt. Grunnen består her av leire med flere rygger av berg.

Det er som nevnt ikke registrert automatisk fredete kulturminner innenfor planområdet tidligere, men det er gjort flere funn i nærområdet og Hole er generelt en kommune med svært mange fornminner. De fleste tidsperiodene er representert.



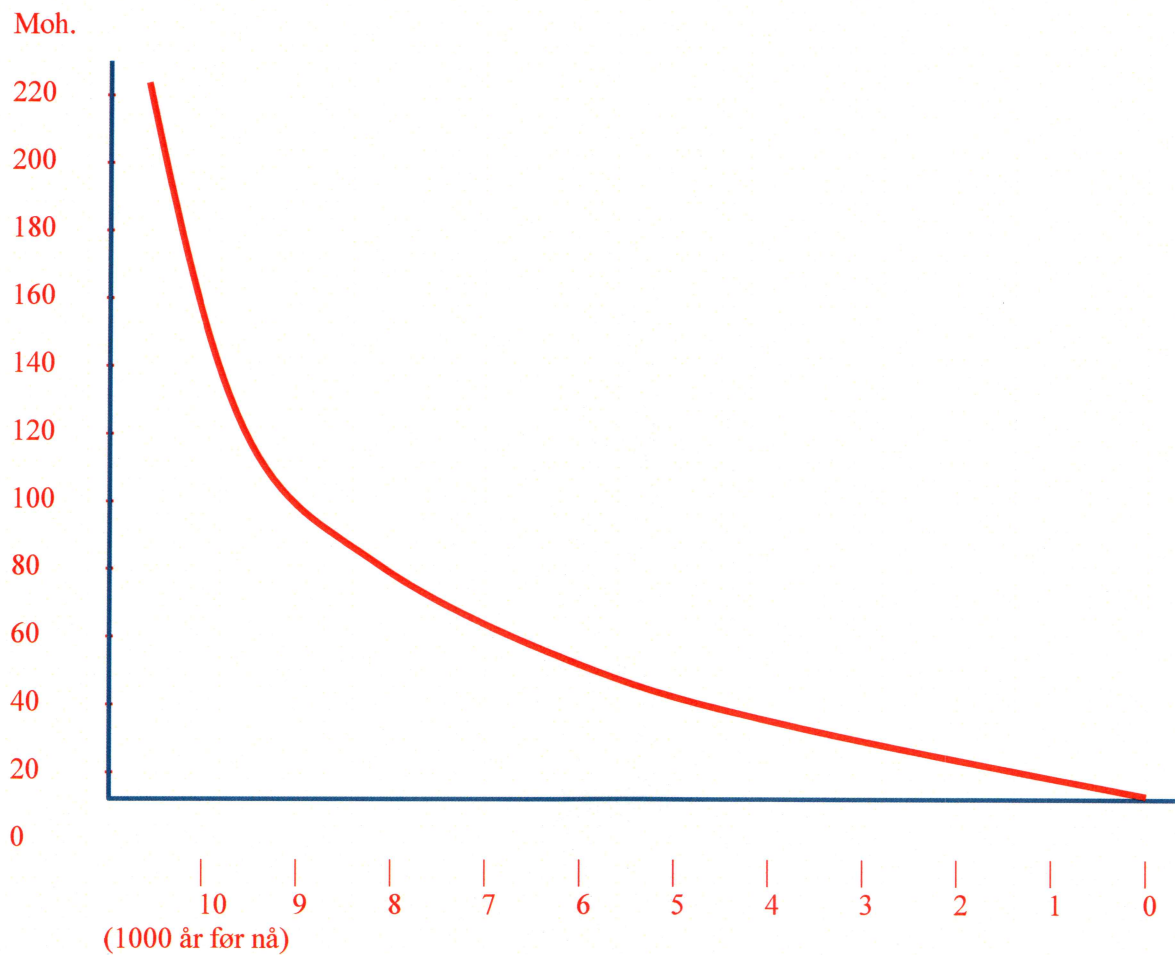
*Utsikt over åkrene fra planområdet (mot Gjesvold i SØ)*

Området ligger om lag 75-90 meter over havet, noe som innebærer at området lå like ved havet i mesolitikum. Jordene nedenfor planområdet, og mellom Løken og Gjesvold utgjorde et grunt sund, slik at halvøya mellom Vik og Kroksundet var omsluttet av hav på alle kanter. Et slikt sund gir nærmest optimale leveforhold for jeger- og samlerfolk som i hovedsak livnærte seg av havets frukter.

Flere steinalderfunn i området kan bygge opp under dette. Under registreringene i forbindelse med Ringeriksbanen på 1990-tallet ble det funnet et ildsted og flere flintavslag på et jorde om lag 300 meter nordvest for planområdet. Det ble også funnet en mulig stikkell, som er typisk for det littiske materialet i mellommesolitikum.

Det er også gjort flere funn fra neolitikum, og fra tiden etter at jordbruket var introdusert. Ettersom landet steg og Tyrifjorden ble en innsjø, ble det også blottlagt store arealer som kan ha vært tatt i bruk til jordbruksformål. Likevel er det som regel i sørvendte hellinger med god naturlig drenering at de eldste gårdene/åkrene er å finne.





*Landhevingskurve fra Skimorenen. Etter Sørensen 1979.*



*Funnsted for flint om lag 500 NNV for planområdet (mot SSØ)*



*Gravhaug på gravfeltet på Løken (mot NØ)*

Løken er et vin-navn. Slike er som regel ansett for å være eldre enn 700-800 e.Kr. (Briså 1996:37). Det er også funnet et gravfelt på gården som sannsynligvis kan dateres til jernalderen. Dette ligger like nord for planområdet, og omfatter opphavlig sju rundhauger. To av disse er delvis fjernet, mens en er helt borte. Det er imidlertid ikke gjort noen funn som kan knyttes til disse gravene.



Dagens tun med våningshus, låve og uthus er også av kulturell verdi. Våningshuset er fra ca 1850. Låven er en sammenbygd låve og tømmerfjøs, mens uthuset er en sidebygning med bryggerhus, drengestue og vognskjul. Det er også registrert et gjerde med kalksteinheller på høykant (Bredesen m.fl. 1999:48-49).

I henhold til tidligere korrespondanse, datert 27.07.2006, ønsker utviklingsavdelingen at bygningene reguleres til bevaring for å sikre vernet formelt, men har ingen innvendinger mot at låven får en ny bruk.

Som følge av planområdets topografi og beliggenhet, ble det lagt størst vekt på å påvise funn fra steinbrukende tid.

*Låvebygning på Øvre Løken (mot SØ)*



*Stabbur på Øvre Løken (mot SV)*

## STRATEGI OG METODE

Som primær metode ble visuell overflateregistrering tatt i bruk. Metoden innebærer at området blir visuelt undersøkt etter automatisk fredete kulturminner som er synlige i terrenget, slike som graver, tufter, røyser og lignende. Det ble også lettet etter kulturminner fra nyere tid. Eventuelle funn ble målt inn med GPS og fotodokumentert.

I uberørte områder ble det tatt relativt systematiske prøvestikk for å påvise kull- og kulturlag, samt flint og eventuelt andre artefakter. Disse ble gravd i små ruter på om lag 50 x 50 cm, og så dypt som det kunne tenkes å finne funnførende lag. Massene ble tørrsåldet, og samtlige prøvestikk ble kartert med GPS.

Det ble også gjort mindre undersøkelser like sør for planområdet i form av en åkervandring. Etersom jordene var pløyd opp, er det mulig å finne forhistoriske funn som er kommet opp til overflaten ved pløying.

## DELTAGERE OG TIDSRUM

Undersøkelsen ble utført i perioden 12.10.2006-13.10.2006, og rapporten ble ferdigstilt den 7.12.06. Totalt ble det brukt 19,5 timer på saken. Dette inkluderer forarbeid, registreringer og kjøring til/fra feltet, samt etterarbeid med databehandling og ferdigstilling av rapport. Registreringen ble utført av undertegnede.

Det var skyet og noe skiftende vær.

## REGISTRERINGENS FORLØP OG RESULTATER

Området ble først overflateregistrert for å påvise automatisk fredete kulturminner som er synlige på overflaten.

Det ble påvist flere hauger og rygger, orientert NØ-SV, som ved sondering viste seg å være naturlige bergrygger. I skogsområdene nordøst for låvebygningen er disse med å skape flere parallelle terrasser nedover det hellende terrenget. Langs en av disse synes det å ha gått en vei, men strukturen kan også være naturlig og skapt av grunnforholdene. Det er uansett ikke grunn til å fastslå at det mulige veifaret er førreformatorisk.

Like nedenfor planområdet ble det også påvist en rund jordhaug som var noe skadet av nyere veibygging i overkant. Form, størrelse og beliggenheten på en rygg like ovenfor de store jordbruksarealene kan tyde på at dette har vært en gravhaug, men sannsynligvis er dette bare spor etter moderne fyllmasser. Haugen ligger uansett utenfor planområdet.



*Mulig gravhaug like sør for planområdet (mot SV)*

Før jeg gikk i gang med prøvestikkingen, gjorde jeg også befaringer i det øvrige området rundt planarealet. Etter undersøkelser med sonderingsbor ble gravfeltet ovenfor planområdet ansett for å være noe tvilsomt. Haugene inneholdt mye stor stein, og i enkelte tilfeller synes boret å gå rett på berg på samme måte som haugene innenfor planområdet. Skepsisen styrkes av at det ikke er gjort funn i tilknytning til gravfeltet. Benedicte Briså (1997) har også pekt på misforholdet mellom gårdens størrelse og relativt lave skyld i historisk tid og den rike forhistorien representert ved dette gravfeltet. Haugene ligger imidlertid svært godt til for å være et gravfelt, og kan derfor ikke avskrives som fornminner uten videre undersøkelser.

Det ble også gått runder på åkrene nedenfor planområdet for å påvise flint og eventuelt andre forhistoriske artefakter som var kommet opp med plogen. Åkeren var noe skrinn og

leirholdig. Det ble ikke gjort funn av littisk materiale, men helt i åkerkanten like øst for planområdet ble det funnet et perforert kauriumskjell (bilder, se vedlegg 2).

Slike er bare funnet fire steder i landet tidligere, alle i Nord-Norge. Ifølge Egil Mikkelsen (pers.komm.) som har studert disse skjellforekomstene, er de som regel knyttet til jernaldergraver. Symbolsk har skjelltypen ofte vært knyttet til det kvinnelige kjønn. Fra om lag 500-tallet e.Kr. begynte en storstilt eksport av kauriumskjell fra Maldivene, og disse fant videre veien til Nord-Norge via den Persiske Gulf, Baltikum og Norbotten. Mange skjell fra denne perioden er derfor funnet i Østersjøområdet. Det er imidlertid vanskelig å slå fast alder og opphav på skjellet fra Løken, ettersom funnet var ute av kontekst og det heller ikke finnes andre forekomster i Sør-Norge. Kauriumskjell har vært vanlige verdi- og pyntegjenstander helt fra steinalderen og opp til i dag (Mikkelsen pers.komm.).



*Funnsted for kauriumskjell (mot NV)*

Skjellets form og størrelse kan imidlertid gi indikasjoner på en høy alder. Perforeringen skiller seg både fra moderne skjellsmykker og fra de skjellene som er funnet i jernalderkontekster. Her har som regel hele toppen vært fjernet. De nærmeste parallellene er å finne fra huler og skjellmøddinger på de britiske øyer, datert til mesolitikum. Ved Oransay i Skottland ble det rundt 1900 gjort undersøkelser av en skjellmødding. Her ble det funnet et stort antall kauriumskjell (se vedlegg 3), som alle viste samme form, størrelse og perforering som funnet på Løken. En rekke stein-, horn- og beinredskaper daterer funnet til mesolitikum. Det ble også funnet en type Dog Whelk-musling, som avgir et purpur fargestoff. Perforerte kauriumskjell er også funnet ved en rekke andre hule-, heller- og skjellmøddingundersøkelser på de britiske øyer, blant annet ved Sand i Wester Ross i Skottland og i Nanna's Cave på Caldey Island i Wales. Disse dateres stort sett til perioden fra siste istid og fremover.

Tatt i betraktning den gode beliggenheten ved havet, samt at det er gjort andre mesolittiske funn i nærområdet, kan også skjellet fra Løken stamme fra denne tiden. Dette er imidlertid vanskelig å bekrefte.



Under prøvestikkingen ble det lagt størst fokus på skogsområdene nordøst for låvebygningen, og nærmest funnet av det perforerte kauriumskjellet. Dette området var også minst berørt av moderne inngrep.

På en flate nærmest Røyseveien ble det påvist spor etter dyrking. Flaten er nå skogkledt. Prøvestikkene var generelt dype, og i ett av prøvestikkene (PS 1) ble det også påvist et fossilt dyrkingslag under matjorden og om lag 30 cm under bakken. Dette var om lag 20 cm tykt, og besto av et mørkt brunt og kullholdig sjikt. Herfra ble det tatt ut en kullprøve som kan belyse alderen på den eldste dyrkingen i området, og som er interessant i forhold til gravfeltet like ovenfor. Dyrkingslaget ble ikke like tydelig påvist i de andre prøvestikkene på flaten, men også i disse var det en del kull mot bunnen. Grunnen under besto av dels av sand og dels av leire.

*Prøvestikk 1 (mot NØ)*



*Eldre dyrkingsflate nordøst for låvebygningen (mot SV)*

I bunnen av prøvestikk 1 ble det også funnet et muslingfossil. Dette ble tatt inn som funn, ettersom det muligvis kan stamme fra tiden like etter istiden da strandlinjen gikk gjennom området, og i så fall kan belyse den marine faunaen i området. Det ble også funnet mange fossiler under åkervandringen, og like ved innkjørselen til gårdstunet ligger det også en stor steinblokk som er dekket av fossiler. Det er imidlertid sannsynligvis at de ulike fossilene er langt eldre enn den eldste bosetningen i området.



*Steinblokk med mange fossiler ved innkjørselen til Øvre Løken (mot S)*



Terrasseområdene lengre nede i skogen viste noe skinnere og mer organisk jordsmonn. Stikkene ga ingen funn, og viste ingen spor etter kull eller dyrkingsjord. Enkelte av prøvestikkene gikk på berg etter om lag 30-40 cm.

I den nedre delen av skogsområdene og nærmest åkrene var jorden noe tykkere og mer lik det øverste området, men det ble ikke påvist fossile dyrkingslag her. I prøvesticket nærmest funnet av det perforerte kauriumskjellet, ble det påvist et ildsted like under torven. Mye av trevirket var ubrent, og ildstedet er etter alt å dømme av nyere dato.

Det ble også gravd noen prøvestikk på en flate nærmest Løken barnehage. Dette området kunne ideelt sett ha vært sjaktet maskinelt for å avdekke større flater, men resultatene fra prøvestikkingen ga små forhåpninger om forhistoriske funn. I et av prøvestikkene ble det gjort funn av moderne glass like over grunnen, og i et annet ble det påvist et ildsted med funn av en lja og moderne spiker.

### Resultater

Undersøkelsene av planområdet for Løken (gbnr 200/61) ble utført uten funn av automatisk fredete kulturminner.

Det ble funnet et eldre dyrkingslag i området nærmest Røyseveien og det tidligere registrerte gravfeltet, samt funn av et perforert kauriumskjell i åkerkanten like nedenfor og utenfor planområdet. Det ble også påvist en jordhaug like utenfor planområdet som kan ha vært et gravminne, men som sannsynligvis er spor etter gamle fyllmasser.

## KONKLUSJON

Hele området ble grundig befart jf § 9 i kulturminneloven av 9. juni 1978 uten å avdekke nye funn av automatisk fredete kulturminner.

Like utenfor planområdet ble det imidlertid funnet et perforert kauriumskjell og en mulig gravhaug. Det ble også funnet eldre dyrkingsspor i nærheten av det tidligere registrerte gravfeltet på Løken. Herfra er det tatt ut en datering som kan belyse alderen på den eldste dyrkingen i området.

Planområdet omfatter også dagens gårdstun med flere stående bygninger, men disse vil det tas hensyn til i planarbeidet.

Drammen 7.12.2006



Kristoffer Dahle

Feltleder



## **Vedlegg**

Kopi av M711-kart med inntegnet trasé

Rgeistreringsskjema fra Askeladden

Bilder av skjellfunnet

Kopi av skjell funnet i skjellmøddingen ved Oransay, Skottland

Funn (2 stk)

Kullprøve

## **Muntlige informanter**

Egil Mikkelsen (10.11.06)

## **Litteratur**

Bishop, A.H. 1913. An Oransay shell-mound – a Scottish pre-neolithic site. Proceedings of the Society ([ads.ahds.ac.uk/catalogue/adsdata/PSAS\\_2002/pdf/vol\\_048/48\\_053\\_111.pdf](http://ads.ahds.ac.uk/catalogue/adsdata/PSAS_2002/pdf/vol_048/48_053_111.pdf))

Briså, B.G. 1996. *Fra romertid til Svartedauen. Bosetningshistorie i Hole fra 300-1350*. Upublisert hovedfagsoppgave i historie, Universitetet i Oslo.

Bredesen, B., J.Jensen, J.E. Eriksen og Oskar Puschmann. 1999. *Rapport nr. 5 – 1999, Nasjonal registrering av verdifulle kulturlandskap i Buskerud*. Fylkesmannen i Buskerud og Buskerud fylkeskommune.

1815. AN HONNEFOSS



68

66

64

62

60

68

70

58

56

54

15°

14°

13°

12°

11°

10°

9°

8°

7°

6°

5°

4°

3°

2°

1°

0°

1°

2°

3°

**Lokalitet - 102269 - Arkeologisk lokalitet - Funnsted -****Klassifisering**

**Kategori:** Arkeologisk lokalitet      **Art:** Funnsted

**Stedfesting**

**Fylke:** Buskerud      **ØK-kart:** CK049-5-3  
**Kommune:** Hole      **1:50.000 kart:** 1815III  
**Gårdsnavn:** Løken  
**Høyde over havet:** 77

**Eiendomsopplysninger**

**Kommune:** Hole  
**Gnr:** 200      **Festenr:** 0  
**Bnr:** 0      **Seksjonsnr:** 0

**Geometri**

**Koordinatsystem:** (23) UTM sone 33 (EUREF89/WGS84)  
**Nord:** 6669269      **Øst:** 237016

**Metadata på digital stedfesting:**

**Geometri datert:** 28.11.2006

**Oppretting og ansvar****Registrert**

**Dato:** 28.11.2006      **Ansvarlig etat:** Buskerud fylkeskommune  
**Utført av:** Kristoffer Dahle      **Instans:**  
**Registreringstype:** Reguleringsplan

**Utfyllende opplysninger****Kilder (litteratur m.m.):**

Kulturhistorisk registrering Løken Buskerud fylkeskommune 28.11.2006

**Beskrivelse:**

Perforert kauriumskjell, med to hull på toppen. Skjellet er noe slitt, men fossilisert og i bra tilstand. Form, størrelse og perforering peker i retning av britiske paralleller fra mesolitikum, men funnet var ute av kontekst og ble gjort under åkervandring.

**Terrengbeskrivelse:**

Ligger i bunnen av en helling, og i kanten av de store åkrene i området Løken/Gjesvold. Funnet kan muligvis strandlinjedateres til mellommesolitikum.

**Orientering:**

Funnet er gjort i kanten av åkeren om lag 15 meter nedenfor det sørlige hjørnet på bnr 34.

**Tilhørende enkeltminner**

☞ 1 Løsfunn AUT

**Vernestatus for lokalitet**

**Vernetype:** Uavklart      **Vernedato:** 28.11.2006  
**Lovgrunnlag:** Kulturminneloven av 1978      **Tinglystdato:**  
**Paragraf:** 4  
**Vedtak:**

## Sikringszone

<b>Beskrivelse:</b>		<b>Sikringszone på:</b>	5 meter
<b>Vernetype:</b>	Automatisk fredet	<b>Vernedato:</b>	28.11.2006
<b>Lovgrunnlag:</b>	KML		
<b>Paragraf:</b>	6		

**Lokalitet - 102270 - Arkeologisk lokalitet - Dyrkningsspor -****Klassifisering**

**Kategori:** Arkeologisk lokalitet      **Art:** Dyrkningsspor

**Stedfesting**

**Fylke:** Buskerud      **ØK-kart:** CK049-5-3  
**Kommune:** Hole      **1:50.000 kart:** 1815III  
**Gårdsnavn:** Løken  
**Høyde over havet:** 88

**Eiendomsopplysninger**

**Kommune:** Hole  
**Gnr:** 200      **Festenr:** 0  
**Bnr:** 61      **Seksjonsnr:** 0

**Geometri**

**Koordinatsystem:** (23) UTM sone 33 (EUREF89/WGS84)  
**Nord:** 6669275      **Øst:** 236948

**Metadata på digital stedfesting:**

**Geometri datert:** 12.10.2006

**Oppretting og ansvar****Registert**

**Dato:** 12.10.2006      **Ansvarlig etat:** Buskerud fylkeskommune  
**Utført av:** Kristoffer Dahle      **Instans:**

**Utfyllende opplysninger****Kilder (litteratur m.m.):**

Kulturhistorisk registrering Løken Buskerud fylkeskommune 28.11.2006

**Beskrivelse:**

Fossilt dyrkingslag med en del kull under tidligere dyrkingsflate, nå gjengrodd med skog. Laget var om lag 20 cm tykt, og lå 30 cm under dagens torvnivå. Det fossile laget ble bare påvist i et begrenset område, men også ellers i området ble det påvist mye kull mot bunnen av matjorda.

**Terrengbeskrivelse:**

Åkeren ligger på en flate ovenfor hellingen ned mot åkerarealene ved Tyrifjorden.

**Orientering:**

Dyrkingsflaten ligger like sør for Røyseveien ved avkjøringen til Løkenmoveien. Om lag 40 meter mot NV ligger et gravfelt med sju rundhauger.

**Merknad:**

---28.11.2006: Det er tatt ut kullprøve fra laget

**Tilhørende enkeltminner**

1 Dyrkingsflate FPG

**Vernestatus for lokalitet**

**Vernetype:** Uavklart      **Vernedato:** 12.10.2006  
**Lovgrunnlag:** Kulturminneloven av 1978      **Tinglystdato:**

**Paragraf:** 4

**Vedtak:**

**Lokalitet - 102271 - Arkeologisk lokalitet - Annen arkeologisk lokalitet****Klassifisering**

**Kategori:** Arkeologisk lokalitet      **Art:** Annen arkeologisk lokalitet

**Stedfesting**

**Fylke:** Buskerud      **ØK-kart:** CK049-5-3  
**Kommune:** Hole      **1:50.000 kart:** 1815III  
**Gårdsnavn:** Løken  
**Høyde over havet:** 80

**Eiendomsopplysninger**

**Kommune:** Hole  
**Gnr:** 200      **Festenr:** 0  
**Bnr:** 1      **Seksjonsnr:** 0

**Geometri**

**Koordinatsystem:** (23) UTM sone 33 (EUREF89/WGS84)  
**Nord:** 6669207      **Øst:** 236926

**Metadata på digital stedfesting:**

**Geometri datert:** 12.10.2003

**Oppretting og ansvar****Registert**

**Dato:** 12.10.2003      **Ansvarlig etat:** Buskerud fylkeskommune  
**Utført av:** Kristoffer Dahle      **Instans:**  
**Registreringstype:** Reguleringsplan

**Utfyllende opplysninger****Kilder (litteratur m.m.):**

Kulturhistorisk registrering Løken Buskerud fylkeskommune 28.11.2006

**Beskrivelse:**

Haug på om lag 5 meter i diameter, 1,5-2 meter i høyde. Består hovedsaklig av jord. Ligger like ved gammel gårdsvei, og er synlig noe skadet av denne. Mulig gravhaug, men kan også være gamle fyllmasser.

**Terrengbeskrivelse:**

Ligger på en åpen flate nedenfor gårdstunet, med god utsikt over jordene nedenfor.

**Orientering:**

Ligger om lag 20 meter SØ for den østre hjørnet på driftsbygningen på 200/61

**Tilhørende enkeltminner**

⌘ 1 Haug UAV

**Vernestatus for lokalitet**

**Vernetype:** Uavklart      **Vernedato:** 12.10.2003  
**Lovgrunnlag:** Kulturminneloven av 1978      **Tinglystdato:**  
**Paragraf:** 4

**Vedtak:**

### **Sikringszone**

**Beskrivelse:**

**Sikringszone på:** 5 meter

**Vernetype:** Automatisk fredet

**Vernedato:** 12.10.2003

**Lovgrunnlag:** KML

**Paragraf:** 6







NB! Moderne Kauriumstjell t.h.

