



**BUSKERUD
FYLKESKOMMUNE**
Utviklingsavdelingen

Vår saksbehandler
Anne Merete Knudsen, tlf 32 80 87 23

Vår dato
14.06.2004

Deres dato
16.01.2004

Vår referanse
04/00057-4
714.
Deres referanse

Prevista AS

Postboks 554
3605 KONGSBERG

ARKIV

UNIVERSITETETS KULTURHISTORISKE MUSEER Universitetet i Oslo		
Saksb. L60	21 JUNI 2004	Kopi
Ark: 0612-193		
Saksnr. 04/6359	Dok.nr.: 1	

Steinsbu, gnr 193 bnr 28, Vik, Hole kommune - rapport fra kulturminneregistrering


Ovennevnte planområde er nå arkeologisk registrert. Det ble ikke funnet automatisk fredete kulturminner. Vi har derfor ingen merknader til planen.

Vi minner likevel om at dersom det framkommer automatisk fredete kulturminner i forbindelse med anleggsarbeid eller annen virksomhet i planområdet, må arbeidet straks stanses og utviklingsavdelingen i fylkeskommunen varsles, jmf. kulturminneloven § 8, 2.

I forbindelse med registreringen ble det totalt brukt 7 arbeidstimer, hvorav 1 time til forarbeid, 4,5 timer til registrering og 1,5 timer til etterarbeid. Faktura på kr. 3 780,- vil bli sendt fra regnskapsseksjonen snarest.

Med hilsen


Åse Klundelien e f
fylkeskultursjef


Inger Liv Gøytill Lund
kulturvernleder

Vedlegg:

1 Arkeologisk rapport med kart

Kopi til:

Buskerud kommunerevisjon	Postboks 4197, 3005 DRAMMEN
Fylkesmannen i Buskerud	Postboks 1604, 3007 DRAMMEN
Hole kommune	Herredshuset, 3530 RØYSE
Magne Nilsen	Her,
Kopi med vedlegg:	
Universitetet i Oslo UKM	Pb 6762 St. Olavs plass, 0164 OSLO

POST ADRESSERES TIL AVDELINGEN - IKKE TIL ENKELTPERSONER

Postadresse
BUSKERUD FYLKESKOMMUNE
Fylkeshuset
N-3020 Drammen

Besøksadresse
Hauges gate 89
E-postadresse
Postmottak@bfk.no

Telefon
32 80 85 00

Telefaks
32808676

Bankkonto
2200.07.13523
Foretaksregisteret
NO 964 951 373

RAPPORT FRA ARKEOLOGISK REGISTRERING

Fylke	Buskerud
Kommune	Hole
Gnr/Bnr, Navn	193/28, Steinsbu
Saksnr.	04/00057-2 714
Gjelder	Arkeologisk registrering i forbindelse med varsel om oppstart av reguleringsplan
Kartreferanse	M 711 kart: 1815 III Hønefoss ØK kart: CK 049-5-3
Utført dato	15.04.04
Utført av	Mariann Hopen, Buskerud fylkeskommune, Utviklingsavdelingen
Vedlegg	Utsnitt av ØK kart Kartutsnitt med sjakter Utsnitt av M 711 kart

Formål og bakgrunn for undersøkelsen

I forbindelse med varsel om igangsatt reguleringsplan ble det torsdag 15.04.04. foretatt en arkeologisk registrering av planområdet hvor det er planlagt boliger. Formålet med denne registrering var å avklare og påvise forholdet til automatisk fredede kulturminner.

Bemanning og tidsbruk

Undersøkelsen ble foretatt av Mariann Hopen. Det ble brukt 1 time til forarbeid, 4,5 timer i felt og 1,5 timer til etterarbeid, til sammen 7 timer brukt. Gravemaskinfører var Morten Engebretsen.

Topografi

Området som ble undersøkt ligger rundt et fraflyttet bolighus, to uthus og en garasje som ligger i en bakke som heller ned mot Røyseveien i nord og Vik sentrum. Området er nå bevokst med gammelt tørt gras og enkelte gamle hageplanter. På oversida av huset sør i området er det brattere med en del berg og store lauvtrær.

Tidligere arkeologiske registreringer

Det er ikke tidligere registrert automatisk fredede kulturminner innenfor planområdet eller i umiddelbar nærhet av dette.

Undersøkelsen

Det ble gravd to sjakter med gravemaskin nord i den delen som er grasbevokst. Den første vest for innkjørselen øst i området og den andre vest i området. Sjaktene var henholdsvis 18m og 30 m lange, 45-65 cm dype og 3,5 m brede. Det ble i tillegg gravd et lite kikkhull mellom de to sjaktene lengst i nord. Undergrunnen bestod av leire der det ble gravd og nederst i bakken mot nord var det meget fuktig og en del tele i bakken.

Øvrige deler av planområdet ble visuelt befart.

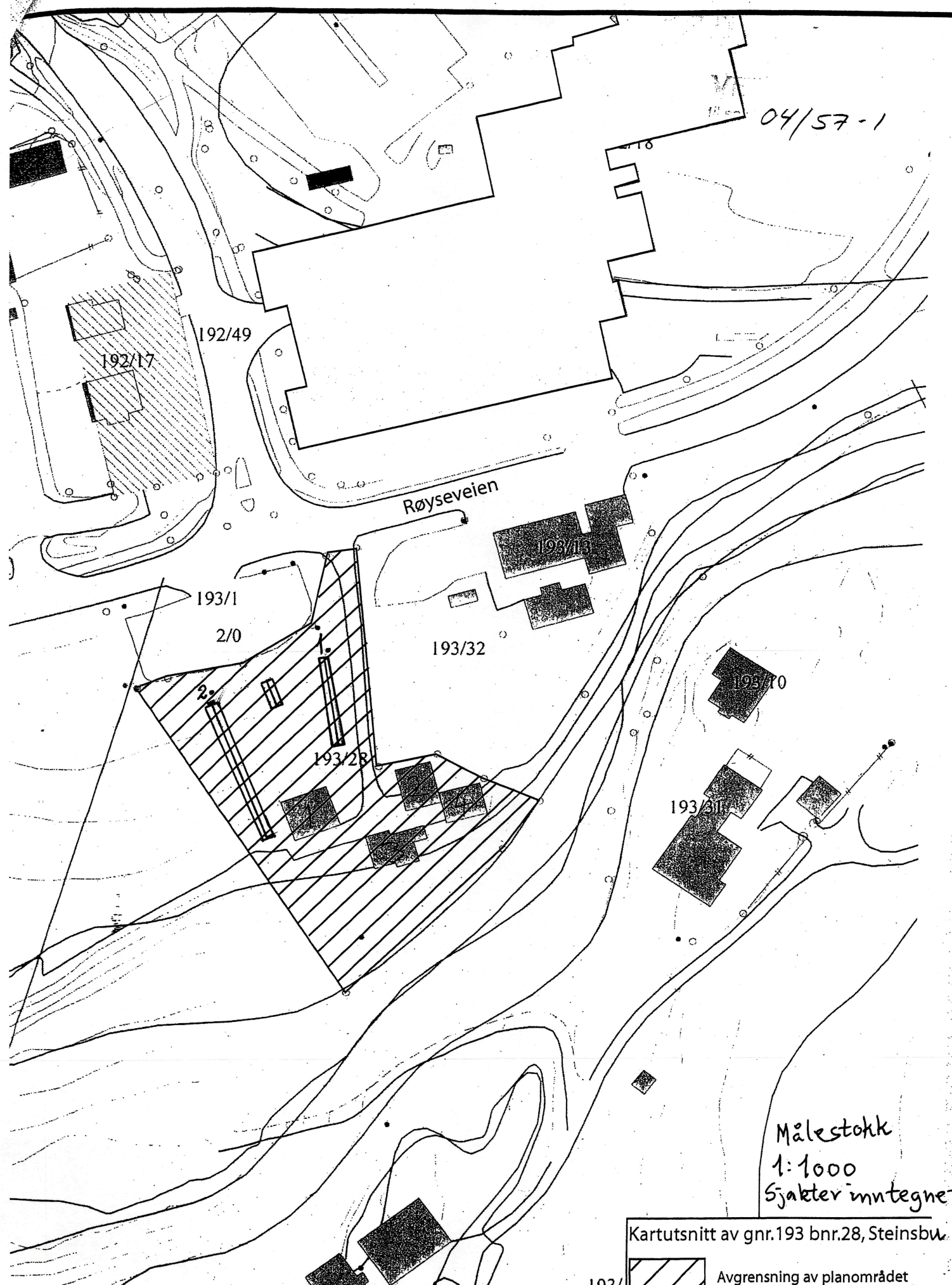
Registreringer/observasjoner

Det ble ikke registrert automatisk fredede kulturminner eller andre kulturminner innenfor planområdet.

Drammen 05.05.04

Mariann Hopen

04/57-1

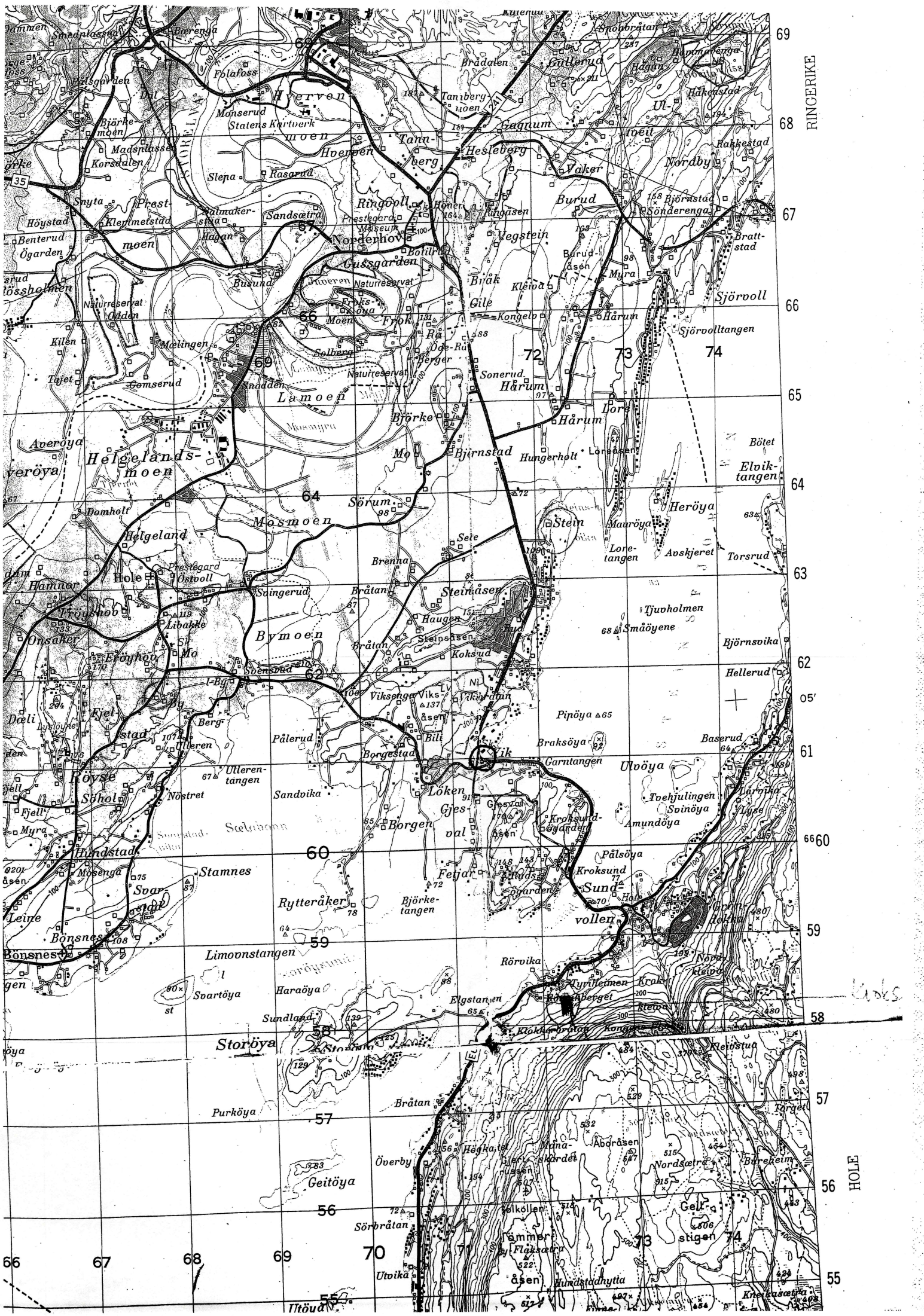


Målestokk
 1:1000
 Sjakter inntegnet

Kartutsnitt av gnr.193 bnr.28, Steinsbu.

193/  Avgrensning av planområdet

Prevista



RINGERIKE

69
68
67
66
65
64
63
62
61
60
59
58
57
56
55

74
73
72
71
70
69
68
67
66
65
64
63
62
61
60
59
58
57
56
55

66
67
68
69

55
56
57
58
59
60
61
62
63
64
65
66
67
68
69

55
56
57
58
59
60
61
62
63
64
65
66
67
68
69

55
56
57
58
59
60
61
62
63
64
65
66
67
68
69

55
56
57
58
59
60
61
62
63
64
65
66
67
68
69

55
56
57
58
59
60
61
62
63
64
65
66
67
68
69

55
56
57
58
59
60
61
62
63
64
65
66
67
68
69

HOLE

Kols

CK049-5-3

