



Buskerud
fylkeskommune

Utviklingsavdelingen

Vår saksbehandler
Else Høyer Tangen, tlf 32 80 86 62

Vår dato
03.05.2005

Deres dato
04.01.2005

Vår referanse
04/01193-4
714.

Deres referanse

1 av 1

Bjørn Bili

Vik
3530 RØYSE

KULTURHISTORISK MUSEUM Universitetet i Oslo		
Saksb. 460	11 MAI 2005	Kopi
Arkiv 0612-192		
OSLO 0784	Dok.nr.: 1	

Vik Øvre - gnr 192 bnr 3 - Hole kommune - Rapport fra kulturminneregistreringer


Ovennevnte planområde er nå arkeologisk registrert. Det ble ikke funnet automatisk fredete kulturminner. Vi har derfor ingen merknader til planen.

Vi minner likevel om at dersom det framkommer automatisk fredete kulturminner i forbindelse med anleggsarbeid eller annen virksomhet i planområdet, må arbeidet straks stanses og utviklingsavdelingen i fylkeskommunen varsles, jmf. kulturminneloven §8, 2.

I forbindelse med registreringen ble det totalt brukt 15 arbeidstimer inkludert kjøring, hvorav 5 timer til etterarbeid. Faktura på til sammen kr 8.100,- (15 timer a kr 540,-) vil bli sendt fra regnskapsseksjonen snarest.

Med hilsen


Inger Liv Gøytil Lund e f
kulturvernleder


Else Høyer Tangen
saksbehandler

Vedlegg:

1 Arkeologisk rapport med kart

Kopi til:

Buskerud kommunerevisjon
Cowi AS
Fylkesmannen i Buskerud
Hole kommune

Postboks 4177, 3005 DRAMMEN
Postboks 3078, 3501 HØNEFOSS
Postboks 1604, 3007 DRAMMEN
Herredshuset, 3530 RØYSE

Kopi med vedlegg:

Kulturhistorisk museum, Universitetet i Oslo Postboks 6762 St.Olavspl., 0130 OSLO

Lisbeth Kaas Ambrosen Utviklingsavdelingen

POST ADRESSERES TIL AVDELINGEN - IKKE TIL ENKELTPERSONER

Postadresse
BUSKERUD FYLKESKOMMUNE
Fylkeshuset
N-3020 Drammen

Besøksadresse
Hauges gate 89
E-postadresse
Postmottak@bfk.no

Telefon
32 80 85 00
Internett
www.bfk.no

Telefaks
32808676

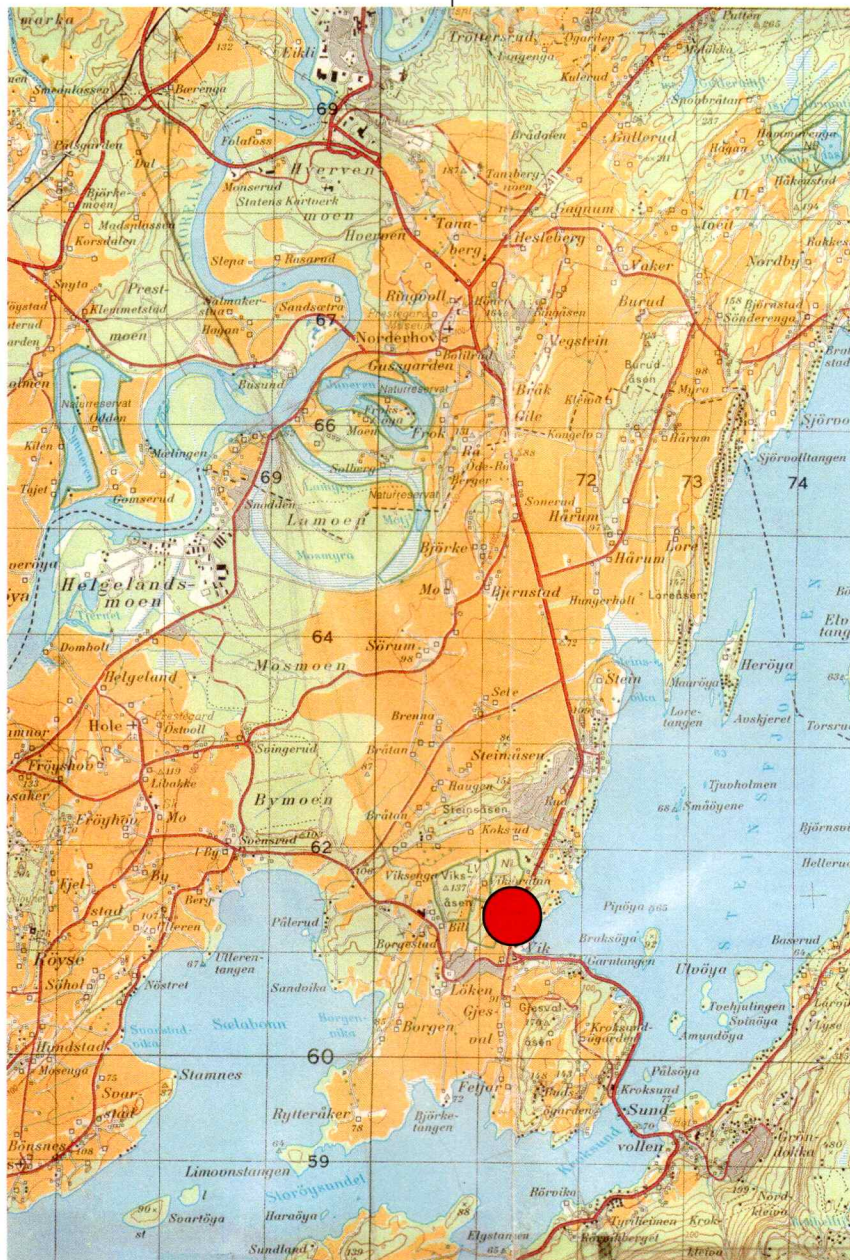
Bankkonto
2200.07.13523
Foretaksregisteret
NO 964 951 373

ARKIV

Vedlegg 1 / Tilhører
Sak: 05/10384-1

**RAPPORT FRA KULTURMINNEREGISTRERING AV
UTMARKSOMRÅDE OG INNMARKSOMRÅDE PÅ
VIK ØVRE I HOLE KOMMUNE**

Fylke	Buskerud
Kommune	Hole
Gårdsnummer., Gård	192/3 Vik øvre
Saksnummer	04/01193-2 714.
Saken gjelder	Reguleringsplan til offentlig ettersyn
Kartblad	Øk-kartblad CK049-5-3
Utført av	Per Erik Gjesvold, Utviklingsavdelingen, Buskerud fylkeskommune
Utført dato	19.04.2005



Formål og bakgrunn

I forbindelse med reguleringsplan for Vik øvre ble det 19.04.2005 utført en arkeologisk registrering i planområdet. Formålet med denne registreringen var å påvise og avklare forholdet til automatisk fredede kulturminner.

Tidsbruk og bemanning

Undersøkelsen ble utført av Per Erik Gjesvold. Det ble benyttet 10 timer i felt inkludert kjøretid, og 5 timer til etterarbeid, til sammen 15 timer.

Innenfor selve planområdet er det ikke tidligere registrert automatisk fredede kulturminner. På eiendommen Vik øvre er det imidlertid fra før registrert flere gravminner

59251	3 gravhauger
38974	2 gravrøyser
60783	Flintavslag

Område beskrivelse

Planområdet består primært av et skogsområde som frem til i dag har vært bevokst med furutrær. Helt i vest består planområdet av dyrketmark. Planområdet avgrenses i nord av boliger og i vest av Viksveien. I sør avgrenses planområdet av bygningene på gården Vik øvre og i vest av dyrket mark.

Sjakter/grunnforhold

Helt vest i planområdet ble det gravet 2 sjakter av varierende lengde med en bredde på ca 3,5 meter. Grunnforholdene her var noe varierende med en ca 15-20 cm tykt pløyelag. Under dette lå et grått leireblandet sandlag med varierende tykkelse på 10-20 cm, som igjen avgrenses av et tungt leirelag som tolkes som gammel sjøbunn. De to øvre lagene inneholder mye stein av lokale bergarter.

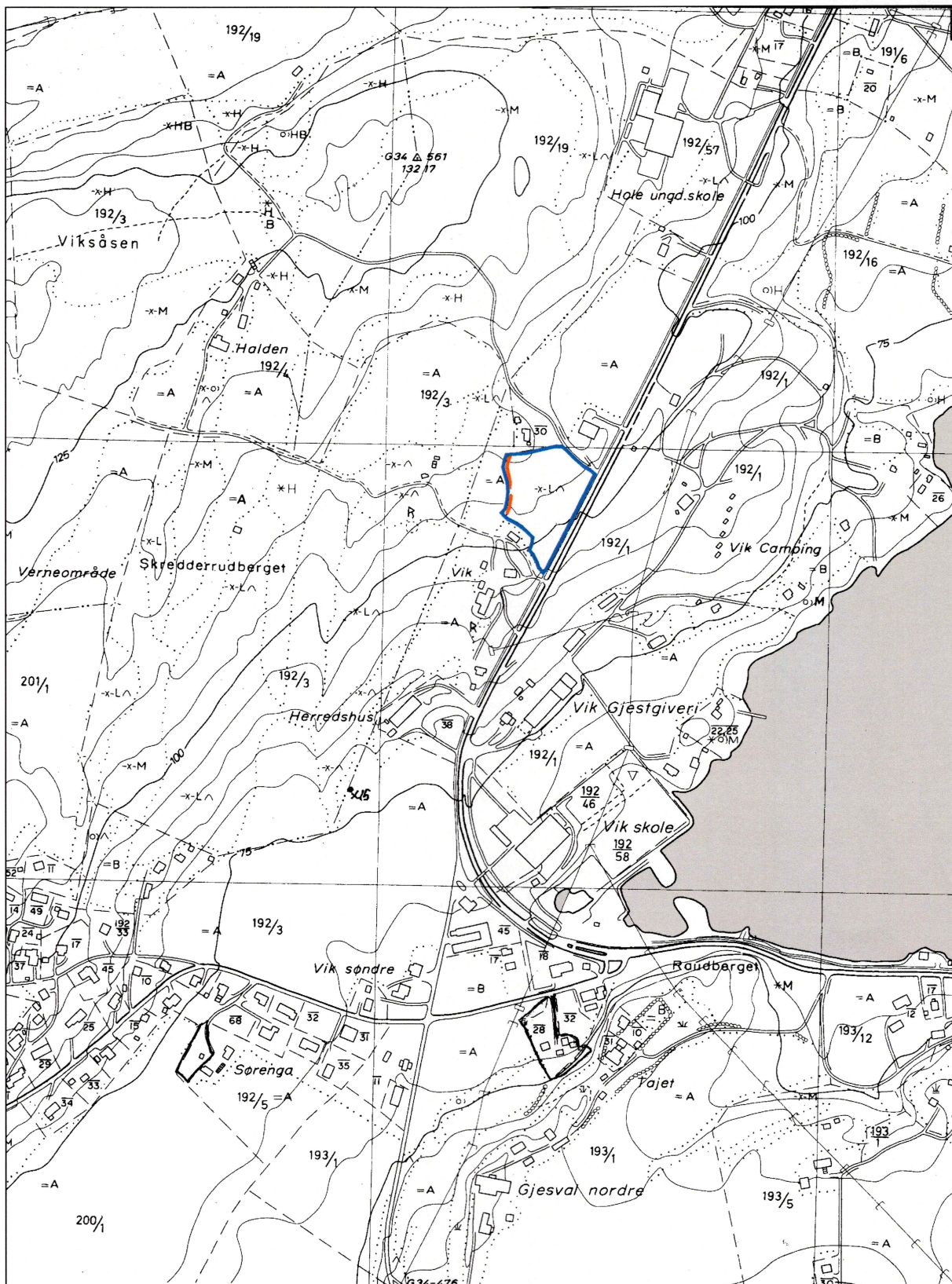


Figur 1: Den nordre sjakta sett mot nord. Undergrunnen besto av tung leireholdig sand av grå farge tolket som gammel sjøbunn.

Skogsområdet fremsto som skrint med små grunne lommer av sand på fjellgrunn. Flere steder ligger fjellet i dagen Området var preget av skogsdrift og mye kvist lå igjen etter dette arbeidet. Spredt stikking med inspeksjonsborr kunne ikke påvise sandlommer med mer enn 20 cm dybde. Ansamlingene av kvist vanskeliggjorde en grundigere undersøkelse av denne delen av planområdet.

Registreringer/observasjoner

Det ble ikke registrert automatisk fredede kulturminner innen planområdet.



Figur 2: Kartutsnittet viser planområdet beliggenhet (blått) på N5 kartgrunnlag. Helt vest i området ser en hvor søksjaktene ble lagt (rødt). Øvrige deler av området besto av et hogstfelt beliggende på skrinne berggrunn med et 10-20 cm dype sandlommer.