



Vår saksbehandler
Kjell Erik Sønsterud, tlf

Vår dato
05.09.2005

Vår referanse
05/00402-7
714.

Deres dato

Deres referanse

Plan og Oppmåling

Vinterroveien 3c
3517 HØNEFOSS

ARKIV

KULTURHISTORISK MUSEUM Universitetet i Oslo	
Saksb. 160	15 SEPT. 2005
Ark.: 0612-180	Kopi
Saksnr. 05/17265	Dok.nr.: 1

Reguleringsplan for gnr 180 bnr 121 og 149 på Helgelandsmoen - Hole kommune - rapport fra kulturminneregistrering


Ovennevnte planområde er nå arkeologisk registrert. Det ble ikke funnet automatisk fredete eller nyere tids kulturminner. Vi har derfor ingen merknader til planen.

Det bør likevel framgå av kommunens vedtak at dersom det under anleggsarbeidet skulle framkomme automatisk fredete kulturminner, må arbeidet straks stanses og utviklingsavdelingen i fylkeskommunen varsles, jmf. kulturminneloven § 8.2.

I forbindelse med registreringen ble det totalt brukt 6 arbeidstimer à kr 580,- . Faktura på kr. 3480,- vil bli sendt fra regnskapsseksjonen snarest.

Med hilsen


Inger Liv Gøytil Lund
Kulturvernleder


Kjell Erik Sønsterud
arkeolog

Vedlegg:

1 Arkeologisk rapport

POST ADRESSERES TIL AVDELINGEN - IKKE TIL ENKELTPERSONER

Postadresse
BUSKERUD FYLKESKOMMUNE
Fylkeshuset
N-3020 Drammen

Besøksadresse
Hauges gate 89
E-postadresse
Postmottak@bfk.no

Telefon
32 80 85 00
Internett
www.bfk.no

Telefaks
32808676

Bankkonto
2200.07.13523
Foretaksregistre
NO 964 951 373

Vår dato
05.09.2005

Vår referanse
05/00402-7

Kopi til:

Buskerud Kommunerevisjon IKS

Fylkesmannen i Buskerud

Kulturhistorisk museum, Universitetet i Oslo

Postboks 4197, 3005 DRAMMEN

Postboks 1604, 3007 DRAMMEN

Postboks 6762 St.Olavspl., 0130 OSLO

Lisbeth Kaas Ambrosen Utviklingsavdelingen

Rapport for kulturminneregistrering

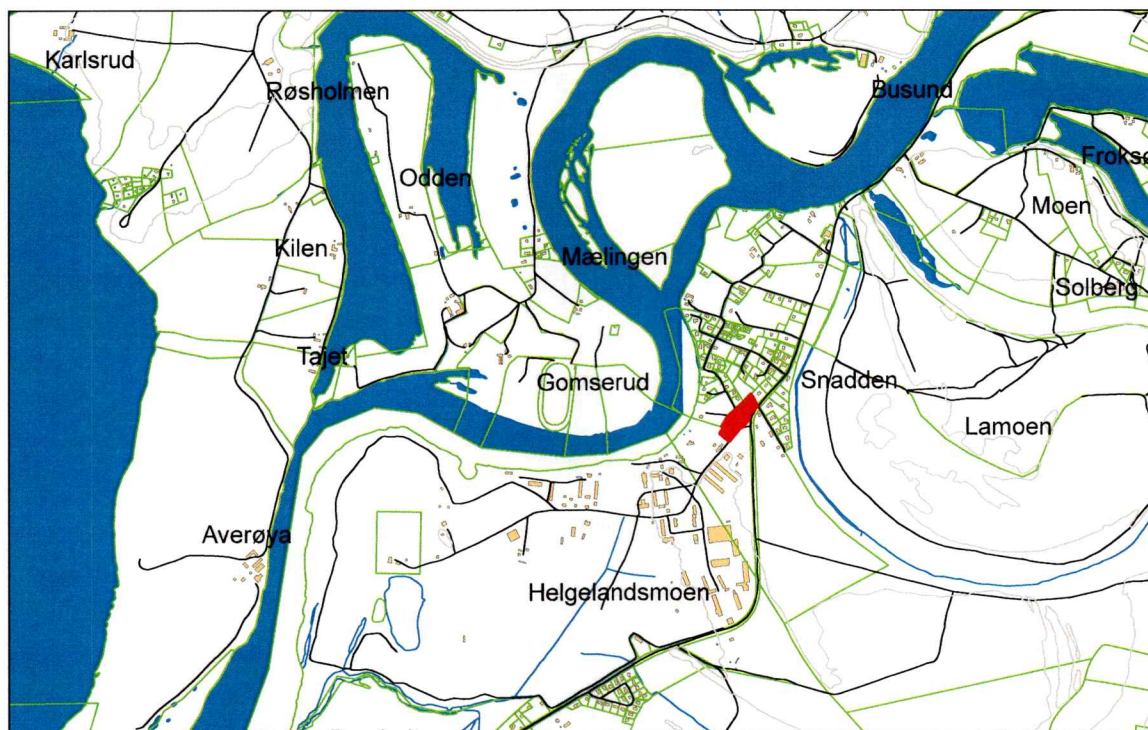
I forbindelse med:
Reguleringsplan for Helgelandsmoen.

Buskerud fylkeskommunes saksnr: 05/00402

Hole kommune
Gnr. 180/121 og 149.

Morten Olsen 28.07.2005

Fylke:	Buskerud
Kommune:	Hole
Gnr/Bnr/Navn:	Gnr. 180/121 og 149
Saksnummer:	05/00402
Gjelder:	Reguleringsplan for Gnr 180/121 og 149 på Helgelandsmoen
Kartreferanser:	CJ050-5-4
Utført dato:	28.07.2005
Utført av:	Morten Olsen. Buskerud fylkeskommune, utviklingsavdelingen
Vedlegg:	



Formål med og bakgrunn for undersøkelse:

I forbindelse med reguleringsplan for Gnr. 180/121 og 149 på Helgelandsmoen i Hole kommune, ble det utført en arkeologisk registrering av området for å etterse at planene ikke kommer i konflikt med kulturminneloven om vern av automatisk fredete kulturminner.

Tidsbruk og bemanning:

Undersøkelsene ble utført den 28.07.2005 av arkeolog Morten Olsen. Og arbeidet inkludert rapport hadde en total varighet av 6 timer.

Tidligere arkeologiske registreringer:

Det er ikke tidligere registrerte kulturminner i planområdet (jf brev av Kjersti Bærug Hulbakk til Plan og Oppmåling i Hønefoss datert den 07.06.2005).

Topografi:

Undersøkt område er som navnet Helgelandsmoen tilsier en mo. Området består av utplanert og tidligere militært område i sørvest, og et skogsholt med gran og bjørk i nordøst.



Utplanert slette på tidligere militært område.



Skogsområde i sivilt område.



Undergrunnen på tidligere militært område.

Metode:

Det ble under undersøkelsen benyttet 2 registreringsmetoder:

1. Visuell overflatebefaring.

Formålet med denne metoden er å søke etter strukturer synlig på overflaten, og se etter egnede steder for videre undersøkelser for bl.a. sjakting med gravemaskin og prøvestikking.

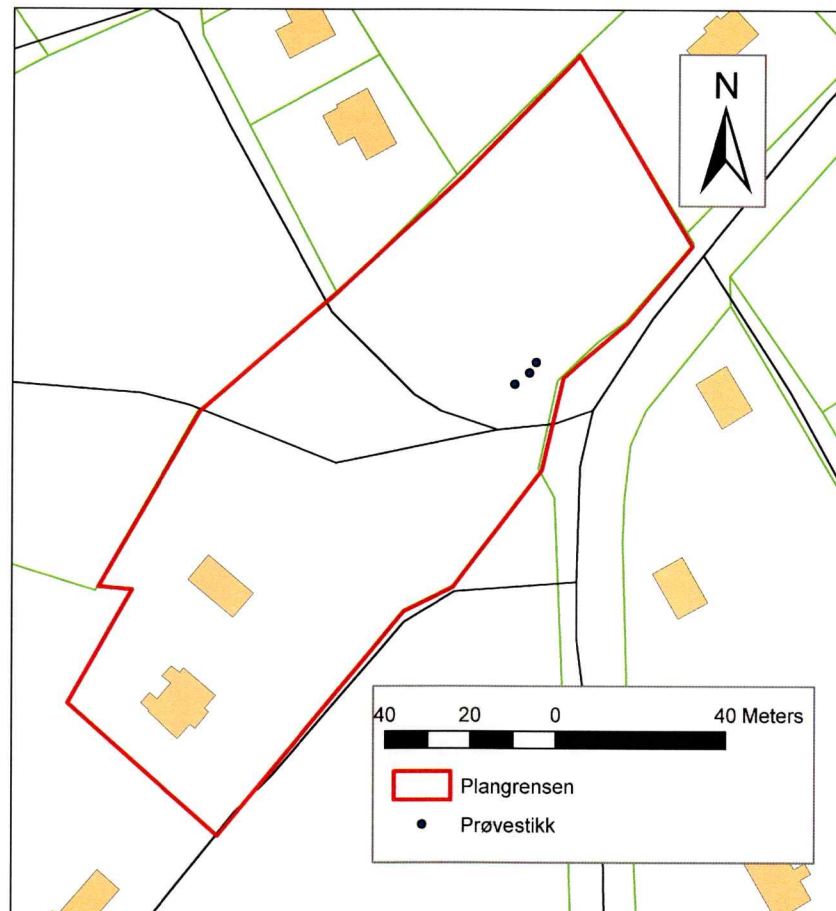
2. Prøvestikking.

Prøvestikking er en metode hvor som oftest 0.4-0.5 x 0.4-0.5 m store ruter graves i undergrunnen for å søke etter spor av kulturminner, som kan finnes i form av kullag, artefakter og strukturer.

Prøvestikkingen i undersøkelsesområdet ble her konsentrert om det mindre skogsholtet i det "sivile området", siden det med jordborstikking ble påvist et grått siltlag mellom torvlaget og steril grunn. Noe som kan være en indikator for gammelt kulturlag.

Undersøkelsesresultat:

Det ble ikke registrert kulturminner innenfor planområdet. Verken ved tre prøvestikk satt i nordøst hvor undergrunnen syntes å være intakt, eller ved visuell overflatebefaring.



Kart over Helgelandsmoen Gnr 180/121 og 149.