



HOLE KOMMUNE

ARKIV

Godmund Bakke
(bygdebokforfatter)
Hole herredshus
3530 Røyse

Universitetets Oldsaksamling
Frederiks gt. 2
0510 1

INST. FOR ARKEOLOGI KUNSTHISTORIE OG NUMISMATIKK Universitetet i Oslo	
Saksb.: DHL	Kopi: 06 DES 1995
Ark.: 0612	
Saksnr.: 95/8276	Dok. nr.: 001

DERES REF.:

VÅR REF.:

ARK.:

DATO:

05.12.95.

Ad Foruminnr - OK-registrering i Hole kommune

Undertegnede bygdebokforfatter i Hole kommune ønsker
høresse info. om tidligere finnr på 193/1 Gjesval
Nordre i Hole (se vedlegg):

C. 2048

C. 14373

C. 14640

Er dette mulig? Jeg hører gjerne fra dere, enten
pr. brev eller tlf. (direkte) 32 16 02 92 (i halv-stilling,
hver torsdag, onsdag, og torsdag (på torsdag fram til 12³⁰).

Vennlig hilsen

Godmund Bakke.



UNIVERSITETETS
OLDSAKSAMLING
FREDERIKS GATE 2 - OSLO 1

ØK-registrering
1968

Gårds/bruks- navn	GJESVAL NORDRE - skrives GJESVOLD
Gårdsnr./Bruksnr.	193/1, Z
Kommune	HOLE
Fylke	BUSKERUD
Sogn	Hole
Prestegjeld	Hole
Eier/Bruker Adr.	Per Lundberg 3506 Røyse

I GRAVHAUG - FJERNET

(ØK: CK 049-5-3)

Reg. v/S. Teige, T. Schrøder, R. Jørstad, 25.06.1968

Nr. X1. Flyfoto F.67.481.F18

Terrengets art. N-siden av Ø-hellende åkerterrasse med sandblandet
Utsikt. leirmold. Vid utsikt mot Steinsfjorden i Ø
og Krokkleiva i SSV.

Lokalietsnavn. Hagahaugjordet.

Orientering. ³⁰⁰
520 m ~~N~~NØ for NØ-hjørnet på låven på gården.

Beskrivelse. På stedet lå det en gravhaug, som
ble kalt "Hagahaugen" og som ble fjernet av eieren,
Per Lundberg, omkring 1948. Angivelig bestod den av
jord og rundkamp. Ingen funn fremkom under fjer-
ningen.
På toppen av haugen lå grunnmuren til en husmanns-
plass.
Gravfunnet C.2048 jernøks, menneskebein yja.
skal være kommet fra "Hagahaugen".

Tidligere funn på brnr. C.2048: jernøks og menneskebein.
C.14373: 27 jernbarrer.
C.14640: jernnøkkel.

Litteratur. Ab. 1876 s. 153 etter innb. 1810.

II HAUG - NEPPE FORNMINNE

(ØK: CK 049-5-3)

Reg. v/S. Teige, 25.07.1968.

Nr. X7 Flyfoto F.67.481.F18

Terrengets art. Slette med glissen barskog og noen løvtrær ca.
Utsikt. 15 m S for stup mot E68. Vid utsikt mot Steins-
fjorden N til Ø og Krokskogen i S.

Orientering. 200 m NØ for husene på gården.

Beskrivelse. Lang haug. Klart markert i S, dårligere i N.
Grunn fordypning mot N. Haugen er bygget
av stein og jord. Mosegrodd stein 0,9 x 0,6 x
0,2 m i SV-enden av haugen. Bevokst med 3 gran-
trær, litt einer og lauvkratt.
L NØ-SV 14 m, br på midten ca. 7 m, br i NØ ca.
5 m. Br i SV 3 m, h ca. 0,4 m.
Haugen er trolig en naturlig rygg.

Litteratur. Ingen.



UNIVERSITETETS
OLDSAKSAMLING
FREDERIKS GATE 2 - OSLO 1

ØK-registrering
1968

Gårds/bruks- navn	STRAND AV GJESVAL NORDRE
Gårdsnr./Bruksnr.	193/12
Kommune	HOLE
Fylke	BUSKERUD
Sogn	Hole
Prestegjeld	Hole
Eier/Bruker Adr.	Svend Gommæs 3506 Røyse

FUNNSTED

(ØK: CK 049-5-3)

Reg. v/R. Jørstad, S. Teige, 08.07.1968.

Nr. X6 Flyfoto F.67.481.F18

Beskrivelse.

1. Klubbe(?), dannet av en flat strandstein av grågrønn bergart. En fure er hugget inn på hver smalside i den bredeste enden.

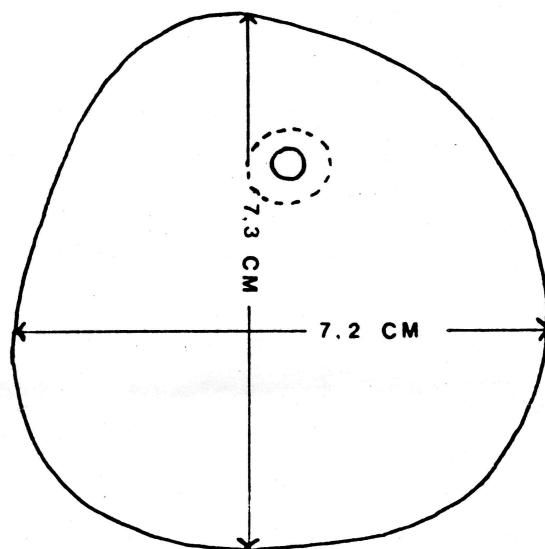
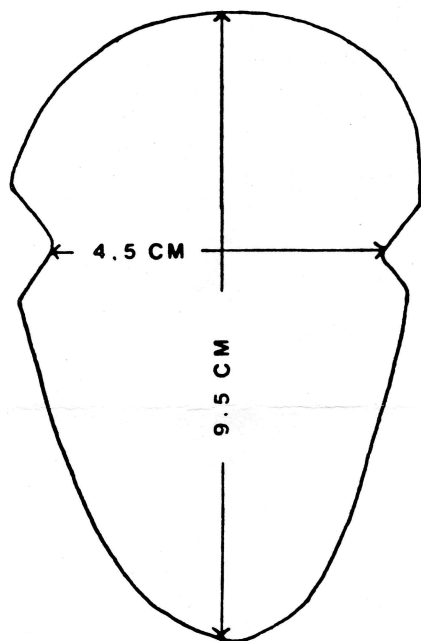
L 8,5 cm, største br 5,5 cm, t 1,9 cm.

2. Rundaktig flat strandstein av rødlig bergart med hull boret gjennom ca. 1,5 cm fra kanten. Største tverrmål ca. 7 cm, t ca. 1,7 cm. Vevlodd eller garntyngde (?). Se skisse 1:1. Begge er funnet ca. 1930 i strandkanten, liggende like ved hverandre, under graving av renne for båtuttrekk. Stedet ligger ved Steinsfjorden ved Vik ca 200 m V for Garntangen.

Finner: Tor Arnesen, Vik, som oppbevarer sakene.

Litteratur.

Ingen.





UNIVERSITETET
I OSLO

ARKIV

Gudmund Bakke
Hole Herredshus
3530 Røyse

KOPI

INSTITUTT FOR ARKEOLOGI,
KUNSTHISTORIE OG NUMISMATIKK
Oldsaksamlingen med Vikingskipshuset
Frederiks gate 3
0164 Oslo

Besøksadresse
Frederiks gate 2

Deres ref.:
Vår ref.: 95/8276 - 2

Telefon: 22 85 93 00
Telefaks: 22 85 95 24

Oslo 8. mars 1996

OLDFUNN OG FORNMINNER GJESVAL NORDRE, 193/1, HOLE KOMMUNE, BUSKERUD

Vi viser til Deres brev av 5. desember 1995. Vi er lei for at saken er blitt liggende så lenge på grunn av kapasitetsproblemer, og vi beklager dette.

De tre funnene som det er spørsmål om, kom inn til Universitetets Oldsaksamling for mer enn 100 år siden, og som vanlig er for slike funn, er funnopplysningene sparsomme. Kopi av protokollene for funnene følger vedlagt.

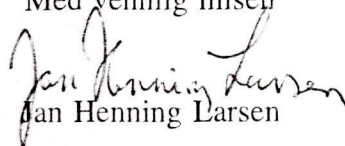
C 2048 er en jernøks som antagelig er fra merovingertiden (550-800 e.Kr.). Den oppgis å være funnet med menneskeben (?) mellom heller i en haug kalt Hagahaugen. Etter alt å dømme er det derfor et gravfunn. Om funnet er fra den haugen som ble fjernet omkring 1948 eller fra en annen tidligere fjernet på stedet, er usikkert.

C 14373 er 18 jernbarrer (ikke vevlodd som tidligere antatt) fra vikingtid eller middelalder. Antagelig dreier det seg om et depotfunn (nedgravd varelager). Slike funn har vi en rekke av fra de gode jordbruksområdene på Østlandet, mens det er få funn i de øvre bygdene hvor det meste av jernproduksjonen har foregått. Funnet må derfor snarere knyttes til omsetning av jern enn til produksjon.

C 14640 er jernnøkkel, antagelig fra middelalderen. Såvidt det kan sees, dreier det seg om et jordfunn, ellers er det ingen funnopplysninger.

Vi håper at disse opplysningene er til hjelp i det videre arbeidet. Undertegnede kan ellers kontaktes på tlf. 22 85 18 53.

Med vennlig hilsen


Jan Henning Larsen

1007. v.
144

N^o 14009. Nøgle med skaftend, 14.7 cm. l.
Ligner NO. 28, men er langt mindre af
rindet ovenpå; har vort sleben ud
Eggen og tilbids paa Oversiden. Bredden
over skaftkullet 6.6 cm., Høide i Eggen
5.1 cm. Stykker udsleende paa 2 Hæder
ud Eggen, og dannede opstivet. F. ved det
gamle Glasliberi over Hadelands Gf.
vork, paa Gaarden Mos Gniud (Gf.
i Jernaker Sogn og Pgd., Kristians
Amt.

owl. h. F. 1918.

14640. Nøgel af Jern, maade fra Middel-
alderen, 8 cm. lang. Grevet aabent, rindt,
Skjæret fladt, bredt, med saage Indvig-
ger i Kantene og 2 opstaaende Tapper
i Enden. F. paa Gjesvalkeaugen (under
Gf. 14.15) i Hole Sogn og Pgd., Briske-
rød Amt.

raafund fra yngre Jernalder
Solberg i Aker. M⁴

14641. Tveegget Sværd af Jern fra yngre
Jernalder. Klingen, der er overbrødt
ikke langt fra Odden, er nu 79 cm.
lang (Odden mangler). Af Hjaltene
mangler Knappen, og nedre Hjalt er
fastforstet i 2 skjæde Stillinger oppe paa
Taugen; deres Form har vort som
paa NO. 489, deres Længde 10.5 og
7.3 cm.

14642. Øxeblad af Jern af Formen
NO. 555, 16 cm. langt, 9.5 cm. bredt i
Eggen og 3 cm. foran Skaftkullet; tem-
melig tykt.

14643. Knivblad af Jern, 16 cm. langt,
hvoraf paa Bladet kommer 8.3 cm. (Tau-
gen ufuldstændig).

N^o 14641-43 ere f. ved Kedriening af et
Stykke Udvis paa Solberg (Gf. 90) i
Aker Sogn og Pgd., Akershus Amt, 0.50
m. dybt. Tidligere er paa saamme Sted f.
en Spids. Udviset har paa Tønter
mindre tykt en Udviset, som er blevet

Jf. N^o 14802 14975.

140
70
90

af vort og med den ene side, og
 den anden side, hvorom klædet
 get har holdt, er 6 1/2 lang, her er
 net borte; Vang. Pgd. i Valders.

2045. En Spore af Jern, Formen ikke adskillig
 gammel.

2046. En St. stjerne, men heller ikke af nogen
 gammel Form.

2045-46 Findne: Jorden fra Gaarden hos
 hos Pgd., Akers og Foll. Pgd. Skovhøns Amt.

2047. En Polspiestes forgyldt, tyveret ud,
 og af gammelt skæbde, vist ikke yngre
 end 1600. Skæbde en kind af jern,
 holdende: den ene Arm er kronet, Pgd.
 baren (St. Anna), den anden en ring
 get breg; fra Pgd. af Skadet blev
 andre indfroskede Brygster og et Ua,
 kunstigt indgravet; fra den anden
 Side et Billede med Helgenlorie den
 fløvede (St. Barbara) og en fra siden
 indgravet Broksten, hvilken jeg ikke kan
 sige; ingen Oplysninger om, hvor
 den er kommen.

2048. Et Øksblad af Jern, 6 1/2 langt, 2
 1/2 bred for Eggen, kileformet, indviklet
 omkring Skæbdehæftet og med en liden
 Top Bog, eller intet naturligt ved
 Formen; Findet med Menneskeben
 (?) mellem Skovhøns; en Høj kal,
 det Pgd. angives fra Gaarden Pgd.
 volds; Høle Pgd. fra Ringerike.

2049. En dobbelt Skive med Slides, Prind,
 skjæbde, 10 1/2 lang, Sliden borte fra
 Skæbdehæftet, der er af Jern og er
 den smikts arbeidet; Slidene har
 begge været enkelttyggede og samme,
 lig tyggede, den ene betydligt større
 end den anden, begge således,
 fra den medre Skalk af den anden
 side med gotiske Brygster: den ene
 fra. Finden: Jorden fra Gaarden
 Akers - Skovhøns; i Foll. - Akers Pgd.