



Vår saksbehandler
Bernt Egil Tafjord, tlf 32808737

Vår dato
20.11.2007

Deres dato
14.04.2007

Vår referanse
07/00124-6
714.

Deres referanse

Ringerike kommune

Serviceboks 24
3504 HØNEFOSS

KULTURHISTORISK MUSEUM Universitetet i Oslo		
Saksb. LQU	- 7 DES. 2007	Kopi
Ark.: 0605 - 318		
Saksb. 7/14404	Dok.nr.: 1	

Løkka og Schjongstangen - reguleringsplan nr 120 - Rapport fra arkeologisk registrering

Utviklingsavdelingen har foretatt arkeologiske registreringer av det planlagte reguleringsområdet. På grunn av svikt i interne rutiner har rapporten dessverre ikke blitt ferdigstilt før nå, noe vi beklager på det sterkeste.

Innenfor planområdet var det fra før registrert 2 kulturminner, ID 3795 og ID 3793. Tidligere lå det ytterligere en haug i området, ID 13598, men denne er i dag fullstendig fjernet. ID 3795 er i dag avskrevet som kulturminne etter en tidligere befaring med Kjell Erik Sønsterud og Geir Dyrnes, med Ole Tveiten i forbindelse med Gatebruksplan for Hønefoss, samt med Unni Grøtberg i denne saken.

Når det gjelder ID 3793, Schongshaugen eller Buskhaugen, har vi i forbindelse med Gatebruksplan for Hønefoss antydnet at denne er avskrevet som kulturminne. Dette er imidlertid ikke helt riktig. Statusen til haugen er endret fra å være en usikker gravhaug til å være en tradisjonslokalitet. Feilen har oppstått fordi kulturminner med to egenskaper bare kan lagres med den ene egenskapen i kulturminnedatabasen Askeladden og at den andre egenskapen ikke erstattes automatisk når den første slettes. Feilen er nå rettet opp.

Av det vi kan se av plankartet er et kommunalteknisk anlegg, SK2, planlagt i kanten av Schongshaugen. Vi ber om at det finnes en alternativ plassering for dette anlegget og at området opprettholdes som friområde uten inngrep. Videre må vi be om at det taes hensyn til dette kulturminnet i fremtidig planlegging.

I forbindelse med registreringen og etterarbeid ble det totalt brukt 22,5 timer. Faktura på kr 14 175,- (22,5 timer à kr 630,-) vil bli sendt fra regnskapsseksjonen snarest.

POST ADRESSERES TIL AVDELINGEN - IKKE TIL ENKELTPERSONER

Postadresse
BUSKERUD FYLKESKOMMUNE
Fylkeshuset
N-3020 Drammen

Besøksadresse
Hauges gate 89
E-postadresse
Postmottak@bfk.no

Telefon
32 80 85 00
Internett
www.bfk.no

Telefaks
32808676

Bankkonto
2200.07.13523
Foretaksregistre
NO 964 951 373

Vår dato
20.11.2007

Vår referanse
07/00124-6

Med hilsen


Inger Liv Gøyt Lund
Kulturvernleder


Bernt Egil Taffjord
Arkeolog

Kopi til:

Buskerud Kommunerevisjon IKS
Statens vegvesen Region Sør
Universitetet i Oslo UKM

Postboks 4197, 3005 DRAMMEN
Serviceboks 723, 4808 ARENDAL
Pb 6762 St. Olavs plass, 0164 OSLO

Vedlegg 1 / Tilhører
Sak: 07/14494-1



BUSKERUD FYLKESKOMMUNE

KULTURHISTORISK REGISTRERING

Ringerike kommune

Løkka og Schjongstangen

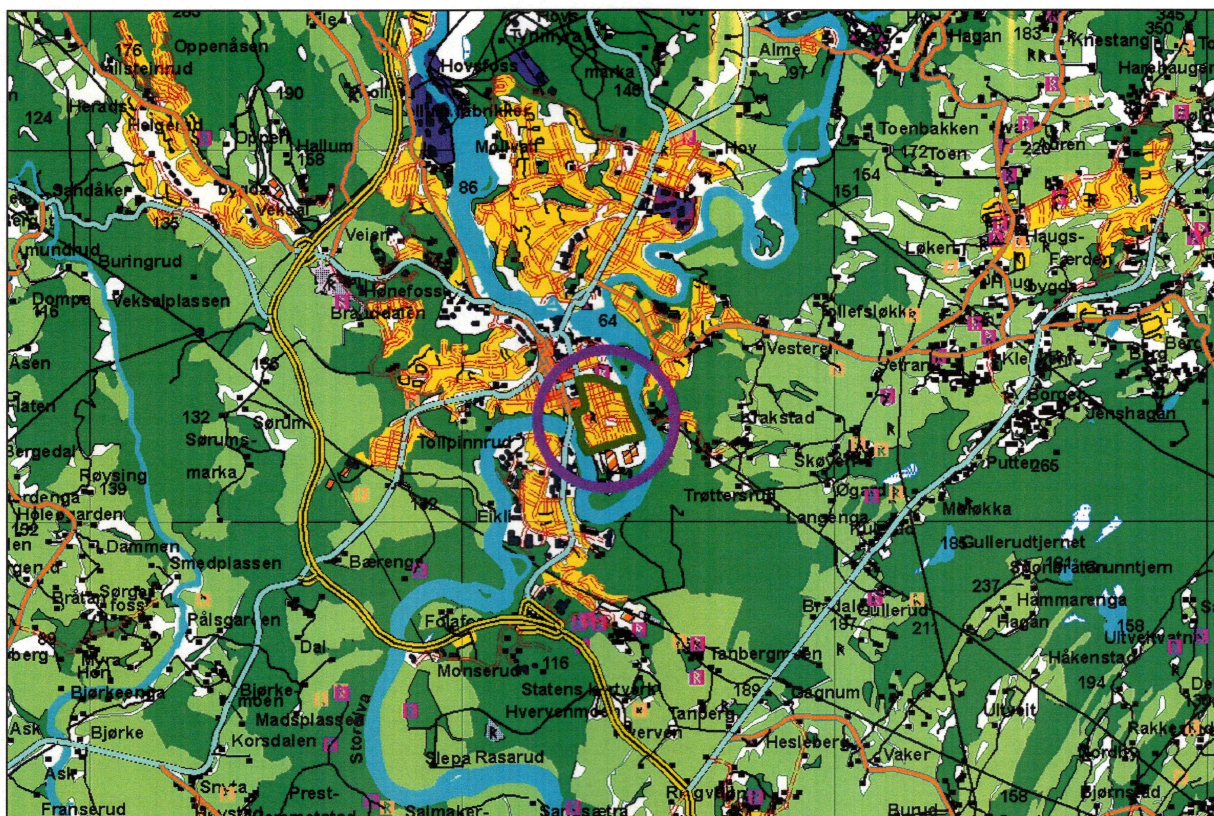
GBNR.: 318/346 M FL

SAKSNR: 07/00124

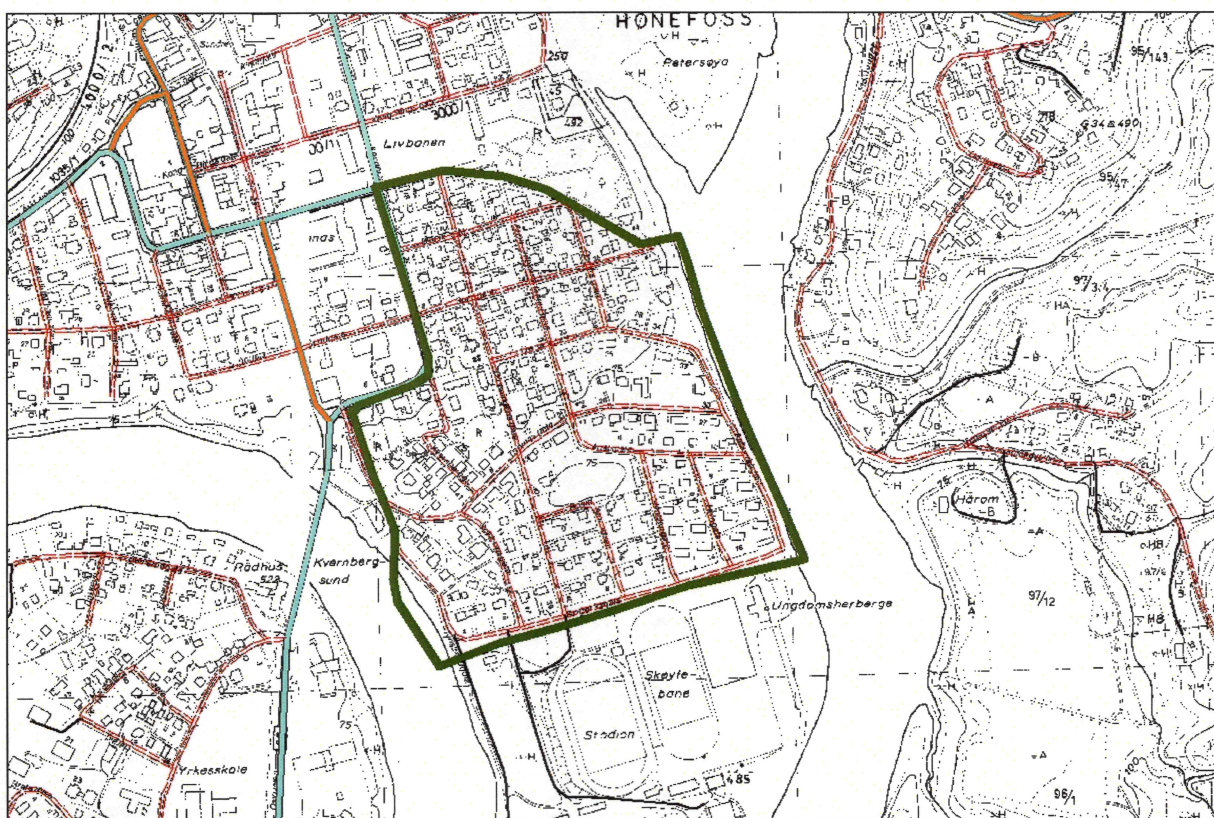


RAPPORT FRA KULTURHISTORISK BEFARING/REGISTRERING

Kommune:	Ringerike		
Gardsnavn:			
Gards- og bruksnummer	310/346 m fl.		
Kartreferanse	CK051-5-3		
Høyde over havet	70-75 moh.		
Tiltakshaver:	Ringerike kommune		
Adresse:	Serviceboks 24 N-3504 Hønefoss		
Navn på sak:	Løkka og Schjongstangen		
Saksnummer:	07/00124-2		
Registrering utført:	22.8.2007	Ved:	Unni Grøtberg Anne Mette Haugen
Rapport utført:	20.11.2007	Ved	Unni Grøtberg
Autom. fredete kulturminner i området:			Registreringsnummer Id 3793
Nyere tids kulturminner i området:			
Fotodokumentasjon:	Egen mappe.		
Faglige konklusjoner:			
<input type="checkbox"/> Planen er <u>ikke</u> i konflikt med kulturminner.			
Automatisk fredete kulturminner		Nyere tids kulturminner	
<input checked="" type="checkbox"/> Planen er i konflikt	<input type="checkbox"/> Ingen synlige, potensiale under bakken	<input type="checkbox"/> Planen er i konflikt	<input type="checkbox"/> Ikke påvist til nå, nærmere arkivsjekk påkreves
<input type="checkbox"/> Ikke vurdert		<input type="checkbox"/> Ikke vurdert	
Videre saksgang (for saksbehandler):			
Registreringer		Merknader	
<input type="checkbox"/> Videre reg. ikke nødvendig	<input type="checkbox"/> Videre reg. nødvendig	<input type="checkbox"/> Reg. fullført	<input type="checkbox"/> Ingen merknad
			<input type="checkbox"/> Tilråd spesialområde
			<input type="checkbox"/> Tilråd dispensasjon
			<input type="checkbox"/> Foreløpig uavklart
Merknader:			



Planområdets plassering i Ringerike kommune.



Planområdet.

BAKGRUNN FOR PLANEN

Registreringen ble gjennomført i forbindelse med reguleringsplan for Løkka og Schjongstangen på Hønefoss, Ringerike kommune. Formålet med registreringen var å undersøke om planområdet kommer i konflikt med eventuelle fredete kulturminner, jfr. § 9 i kulturminneloven av 9. juni 1978.

Tidligere var det registrert tre mulige gravhauger innenfor planområdet, men registreringene foretatt i forbindelse med utarbeidelsen av økonomisk kartverk er ofte mangelfulle.

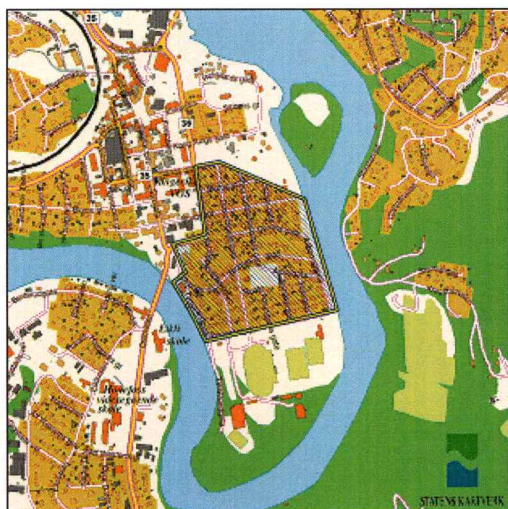
OMRÅDET

Planområdet består av et tettbygd boligområde med villabebyggelse og hager. Enkelte steder er det mindre grøntområder. Planområdet følger elva i Ø.

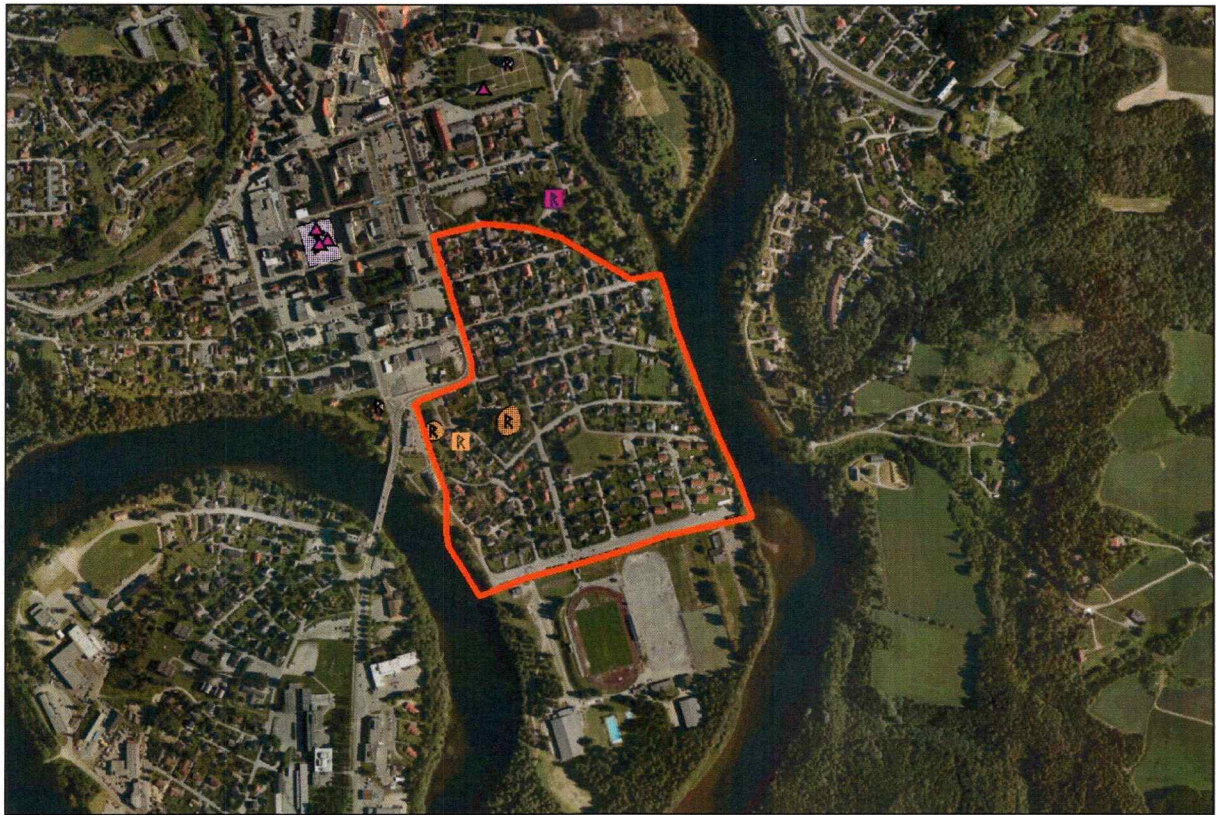


Bilde til venstre: N-del av planområde, bilde tatt mot N.

Bilde til høyre: Grøntområde med hoppbakke midt i planområdet. Bilde tatt mot NØ.



Planområdet er skravert.



Ortofoto av planområdet.

STRATEGI OG METODE

Området ble visuelt overflateregistrert. Dvs. at området ble undersøkt visuelt for å finne synlige automatisk fredete kulturminner i terrenget. Dette kan være graver, tufter, spor etter førreformatorisk jernproduksjon og lignende. Også nyere tids kulturminner ville blitt registrert hvis de ble funnet ved overflateregistreringen.

På tørre flater og andre områder med potensial for forhistorisk aktivitet ble det stukket med sonderingsbor for å påvise eventuelle kull- eller kulturlag. Det ble i tillegg tatt enkelte bilder av planområdet.

DELTAGERE OG TIDSROM

Undersøkelsen ble utført 22.8.2007. Rapporten ble ferdigstilt 20.11.2007. Totalt ble det brukt 3 dagsverk, dvs. 22,5 timeverk på saken. Dette inkluderer forarbeid, registreringer og kjøring til/fra feltet, samt etterarbeid med databehandling og ferdigstilling av rapport. Budsjettert tidsforbruk var 37,5 timer. Registreringen ble utført av Anne Mette Haugen og Unni Grøtberg.

Det var sol og fint vær under undersøkelsen, og været hadde ingen innvirkning på gjennomføringen eller resultatet av undersøkelsen.

REGISTRERINGENS FORLØP OG RESULTATER

Planområdet ble visuelt overflateregistrert fra Ø mot V.

Det var fra før registrert 3 mulige gravhauger innenfor planområdet. Disse har id 13598, id 3795 og id 3793 i Askeladden.

Id 13598

Denne blir beskrevet som en svært godt markert rundhaug av sand, som er noe tvilsom som fornminne og som kan være lagt opp av elven. Her står det i dag et hus, og haugen er fullstendig fjernet.

Id 3795

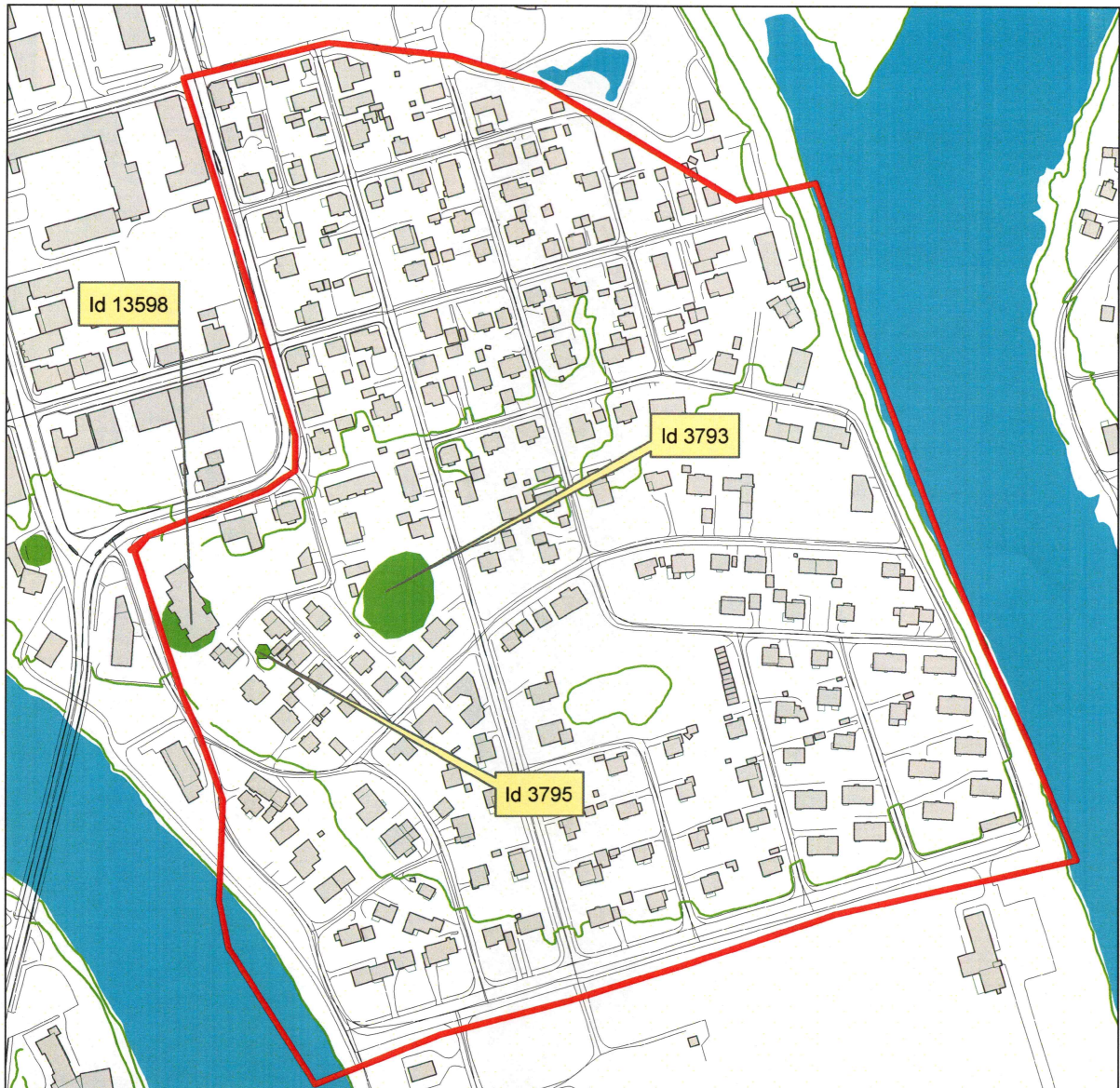
Denne blir beskrevet som en noe utflytende, nærmest rundaktig haug som er tydelig i terrenget. Haugen kan være tvilsom som fornminne og kan være lagt opp av elven. Denne er til dels fjernet av en vei, resten er integrert i en hage. *Avskrevet.*

Id 3793 foto tatt mot SV



Id 3793

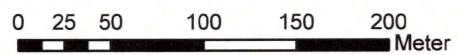
Denne blir beskrevet som en godt markert rundhaug av sand, som er en del ødelagt, blant annet av flere gangstier. Ved en utgravning i 1961 ble det konstatert at haugen trolig er en naturdannelse, lagt opp av elven. Konklusjonen ble at dette var en tradisjonslokalitet i og med at *Haugen har imidlertid et navn og er en karakteristisk landskapsdetalj, som bør tas hensyn til i utbygningssammenheng* (Askeladden).



Løkka og Schjongstangen

Tegnforklaring

- Plangrense
- Kulturminne
- Vei
- Vann



KONKLUSJON

Hele området ble registrert jfr. Kulturminneloven av 9. juni 1978. Undersøkelsene ga ingen nye funn av automatisk fredete kulturminner, men to av de tre tidligere registrerte haugene eksisterer fortsatt. Disse har id nr. 3795 og 3793 i Askeladden. Id 3793 har status som tradisjonslokalitet.

Drammen 20.11.2007

Unni Grøtberg

Feltleder

Vedlegg:

Fotoliste:

<u>Fotonr.:</u>	<u>Motiv:</u>	<u>Tatt mot:</u>	<u>Dato/sign.:</u>
1080	Tidligere registrert gravhaug id 3793	SV	22.8.2007 UG
1081	Utsikt mot N-delen av planområdet	N	22.8.2007 UG
1082	Grøntområde m/hoppbakke midt i planområdet	NØ	22.8.2007 UG