


ARKIV



BUSKERUD FYLKESKOMMUNE

Hauges gate 89, 3020 Drammen  
Telefon 32 80 85 00

KULTURADMINISTRASJONEN

Telefax 32 80 86 72.

Universitetet i Oslo, IAKN  
Frederiksgt. 3  
0164 OSLO

Vår dato: 14.10.94

Vår ref.: /94 ILGL/-

INST. FOR ARKEOLOGI KUNSTHISTORIE OG NUMISMATIKK	
Universitetet i Oslo	
Saksb.: JHL	Kopi:
17 OKT 1994	
Ark.: 0605	
Saksnr.: 94/4167	Dok. nr.: 001

**VEDR. FUNN AV ILDSTED UNDER GRØFTEGRAVING PÅ SYVERSDEN, 275/28, ÅDAL  
I RINGERIKE KOMMUNE**

Undertegnede foretok befaring 14.10. etter melding om funn av ildsted under graving av grøft til vannledning. Se vedlagte befæringsrapport. Grunneier lar funnstedet ligge åpent foreløpig. Grøfta må fylles igjen før kulda kommer. Vi ber derfor om at det raskt blir foretatt undersøkelse og dokumentasjon av ildstedet før det må dekkes til igjen.

Med hilsen

Geir Helgen  
fylkeskonseervator

*Inger Liv Gøytill Lund*  
Inger Liv Gøytill Lund  
arkeolog

Kopi: Universitetet i Oslo, IAKN  
Riksantikvaren

Saksbehandler: Inger Liv Gøytill Lund, tlf. 32 80 86 68

Vedlegg kasset 29/3-99  
- identiske vedl. dok. 2



BUSKERUD FYLKESKOMMUNE  
Hauges gate 89, 3020 Drammen  
Telefon 32808500

KULTURADMINISTRASJONEN  
Telefax 32 80 86 72

Universitetet i Oslo, IAKN  
Frederiksgt. 3  
0164 OSLO

Vår dato:  
14.10.94

Vår ref.:  
/94 ILGL/-

INST. FOR ARKEOLOGI KUNSTHISTORIE OG MINERALIETTILSYNE	
Universitetet i Oslo	
Saksb.:	Kopi:
JHL	18 OKT 1994
Ark.:	0605-275
Saksnr. 94/4167	Dok. nr.: 002

**VEDR. FUNN AV ILDSTED UNDER GRØFTEGRAVING PÅ SYVERSMOEN, 275/28, ÅDAL I RINGERIKE KOMMUNE**

Undertegnede foretok befaring 14.10. etter melding om funn av ildsted under graving av grøft til vannledning. Se vedlagte bafaringsrapport. Grunneier lar funnstedet ligge åpent foreløpig. Grøfta må fylles igjen før kulda kommer. Vi ber derfor om at det raskt blir foretatt undersøkelse og dokumentasjon av ildstedet før det må dekkes til igjen.

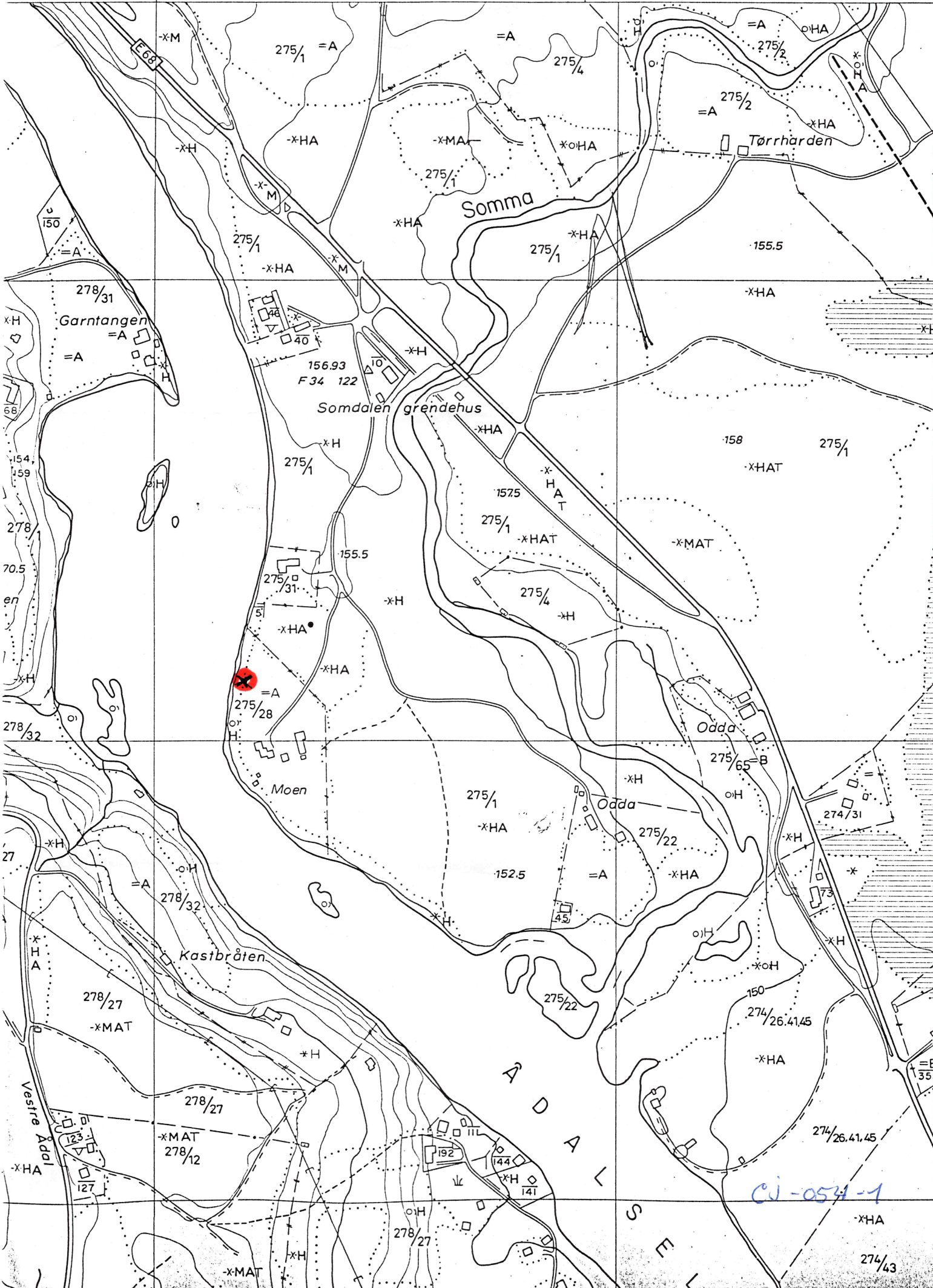
Med hilsen

Geir Helgen  
fylkeskonseervator

*Inger Liv G. Lund*  
Inger Liv Gøytill Lund  
arkeolog

Kopi: Universitetet i Oslo, IAKN  
Riksantikvaren

Saksbehandler: Inger Liv Gøytill Lund, tlf. 32 80 86 68



CJ-0531-1

## BEFARINGSNOTAT

MELDING OM FUNN AV KULL OG SKJØRBRENT STEIN PÅ GÅRDEN SYVERSMOEN  
275/28, GRUNNEIER NILS A. MOEN, ÅDAL, RINGERIKE KOMMUNE


Melding om funnet kom fra Ingar Svendsrud, nabo, og Gerd Ingeborg Moen på Svendsrud. Ved graving av grøft for vannledning var de kommet over et område med kull og skjørbrent stein.

Undertegnede foretok befaring 13.10.

Funnstedet ligger i en åker rett nord for gården og ca. 50 m. øst for Ådalselva. Det ble konstatert at det må være et ildsted. Dette ligger rett under åkerjorda som er på ca. 0,25 m. tykkelse. Grøften lager en profil gjennom ildstedet og det var mye kull og skjørbrent stein fra 0,25 til 0,75 under overflaten. Lengde på ildsted i overkant av profilen er på ca. 1,60 m.

Tlf. grunneier: 32 13 07 57

Kartavmerking vedlagt.

  
Inger Liv Gøytal Lund



UNIVERSITETET  
I OSLO

ARKIV

Buskerud fylkeskommune  
Kulturetaten  
Haugesgt. 89  
3020 DRAMMEN

**INSTITUTT FOR ARKEOLOGI,  
KUNSTHISTORIE OG NUMISMATIKK**

*Oldsaksamlingen med Vikingskipshuset*

Frederiks gate 3

0164 Oslo

*Besøksadresse*

Frederiks gate 2

Deres ref: /94 ILGL/-

Vår ref: 94/4167/KAK - 3

Telefon: 22 85 95 37

Telefaks: 22 85 95 24

Oslo 10. november 1994

**SOMDALEN/SYVERSMOEN, 275/28, ÅDAL I RINGERIKE KOMMUNE, BUSKERUD  
UNDERSØKELSE AV KOKEGROP**

Vi viser til Deres brev av 14. oktober 1994.


De arkeologiske undersøkelsene av en kokegrop på Syversmoen i Ådalen i Ringerike ble gjennomført den 20. oktober 1994; jfr. vedlagt kopi av innberetning.

Den undersøkte kokegropen er sannsynligvis fra eldre jernalder, dvs. minst 1500 år gammel.

Karl Kallhovd  
konsulent

Vedlegg: Kopi av innberetning m/kartutsnitt og profiltegning.

Kopi: Nils A. Moen



UNIVERSITETETS  
OLDSAKSAMLING

FREDERIKS GATE 3  
0164 OSLO 1

Vedlegg 1 / Tilhører  
Sak: 94/41673

Gårds/bruksnavn Somdalen / Syversmoen	
G.nr./br.nr. 275 / 28	
Kommune Ringerike	Fylke Buskerud
Sogn	Prestegjeld
Eier/bruker, adr. Nils A. Moen Somdalen 3525 Hallingby	
Gjelder: Saksnr. 94/4167 Funn av kull og skjørbrent stein, kokegrop, under grøftegravning.	
Flyfoto	Kartref. ØK: CJ 054-51
Innber./rapport/reg. ved: Karl Kallhovd	Dato 9. november 1994

Bakgrunn for undersøkelsen

Undersøkelsen fant sted den 20. oktober 1994, som følge av melding fra fylkesarkeolog Inger Liv Gøytil Lund ved kulturadministrasjonen i Buskerud fylkeskommune, jfr. brev av 14. oktober 1994.

Deltakere ved undersøkelsen var arkeologistudent Paul Johan Undheim og konsulent Karl Kallhovd ved Universitetets Oldsaksamling.

Det undersøkte området ligger på en sandmo øst for Adalselva i Adalen i Ringerike. Funnstedet ligger i en åker 57 m nord for det nordøstre hjørnet på bolighuset på gården og 18 m øst for elven. Kokegropen ble oppdaget i forbindelse med grøftegravning.

Feltarbeidet

Undersøkelsen besto i å rense frem en profil av kokegropen i den åpne grøften. Profilen ble dokumentert ved tegning i målestokk 1:20. Det ble tatt ut en kullprøve fra bunnen av kokegropen. Prøvestedet er merket på profiltegningen.

Gårds/bruksnavn Somdalen / Syversmoen	
G.nr./br.nr. 275 / 28	
Kommune Ringerike	Fylke Buskerud

### Kokegropen

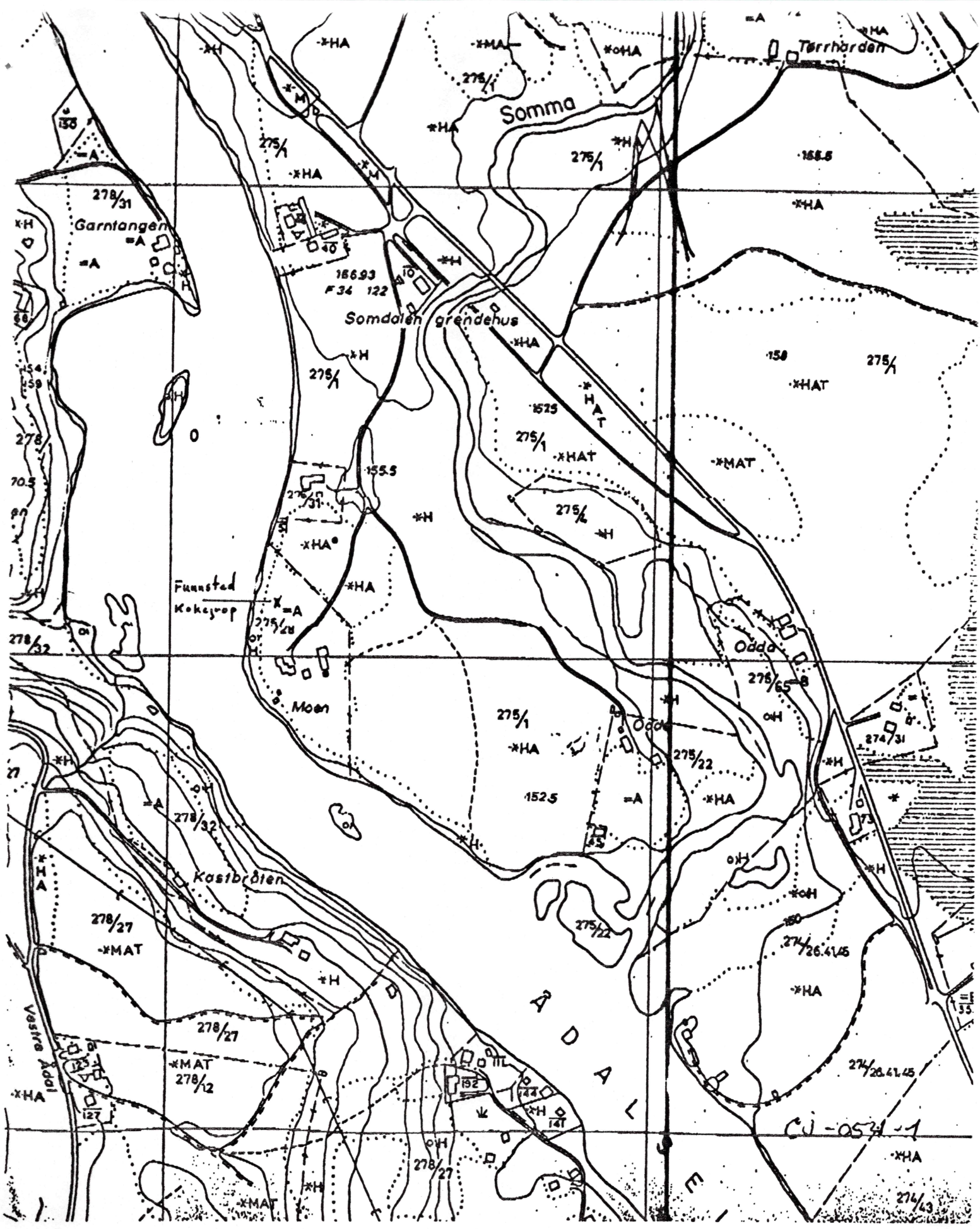
Kokegropen var 160 cm lang og gikk 40 cm ned i undergrunnen. Over gropen lå det et matjordslag på 25-30 cm, jfr. profiltegning. I matjordslaget var det spredte kullfragmenter og enkelte skjørbrente stein. Det var tydlige spor etter pløying i øvre del av gropen. I de øverste 30 cm av kokegropen var det et kompakt lag med kull og skjørbrent stein. Steinenes størrelse var opptil 16 cm i diameter. Under dette laget var det i midtpartiet et 50 cm langt og opptil 10 cm tykt lag med rødbrent sand. I bunnen av kokegropen var det et 4-6 cm tykt lag med kull i hele gropens lengde. I kokegropens midtparti, rett under matjordslaget, var det en forsenkning fylt med gul sand. Forsenkningen var 30 cm lang og 10 cm dyp. Dette kan være spor etter en eldre gjenfylling av gropen.

I følge grunneier, Nils A. Moen, er det observert koksteinsforekomster flere steder på gården.

Oslo 9. november 1994

Karl Kallhovd

Vedlegg: Kartutsnitt  
Profiltegning



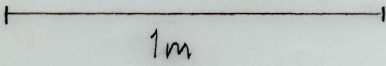
Kartutsnitt av ØK:  
 C3 054-5-1



Somdaleu/Syversmoen, 275/28, Ådal i Ringvike kommune, Buskerud

Profiltegning av kokegrøp, sett mot vest. 20 oktober 1994 K. Kallhovd

Målestokk 1:20



- matjord
- gulsand
- rødbrunt sand
- kull
- skjærbrent stein

