



Vår saksbehandler  
Else Høyer Tangen, tlf 32 80 86 62

Vår dato  
16.12.2005

Deres dato  
21.09.2005

Vår referanse  
05/00227-6  
714.

Deres referanse

Lafton Eiendom AS

Loveien 27  
3514 HØNEFOSS

KULTURHISTORISK MUSEUM Universitetet i Oslo	
Saksb.	Kopi
LIGU	20 DES. 2005
Ark:	0605-274
Saksnr:	05/21698
Dok.nr.:	1

## Hallingby - del av gnr 274 bnr 167 - Ringerike kommune - Rapport fra kulturminneregistrering


Ovennevnte planområde er nå arkeologisk registrert. Det ble ikke funnet automatisk fredete kulturminner. Vi har derfor ingen merknader til planen.

Vi minner likevel om at dersom det framkommer automatisk fredete kulturminner i forbindelse med anleggsarbeid eller annen virksomhet i planområdet, må arbeidet straks stanses og utviklingsavdelingen i fylkeskommunen varsles, jmf. kulturminneloven §8, 2.

I forbindelse med registreringen ble det totalt brukt 9,5 arbeidstimer, inkl. kjøring, for- og etterarbeid. Faktura på til sammen kr 5.510,- (9,5 timer a kr 580,-) vil bli sendt fra regnskapsseksjonen snarest.

Med hilsen

  
Inger Liv Gøynil Lund e f  
kulturvernleder

  
Else Høyer Tangen  
saksbehandler

Vedlegg:  
1 Arkeologisk rapport

Kopi til:  
Buskerud Kommunerevisjon IKS Postboks 4197, 3005 DRAMMEN  
Fylkesmannen i Buskerud Postboks 1604, 3007 DRAMMEN  
Kulturhistorisk museum, Universitetet i Oslo Postboks 6762 St.Olavspl., 0130 OSLO

Lisbeth Kaas Ambrosen Utviklingsavdelingen

POST ADRESSERES TIL AVDELINGEN - IKKE TIL ENKELTPERSONER

Postadresse  
BUSKERUD FYLKESKOMMUNE  
Fylkeshuset  
N-3020 Drammen

Besøksadresse  
Hauges gate 89  
E-postadresse  
Postmottak@bfk.no

Telefon  
32 80 85 00  
Internett  
www.bfk.no

Telefaks  
32808676

Bankkonto  
2200.07.13523  
Foretaksregistre  
NO 964 951 373

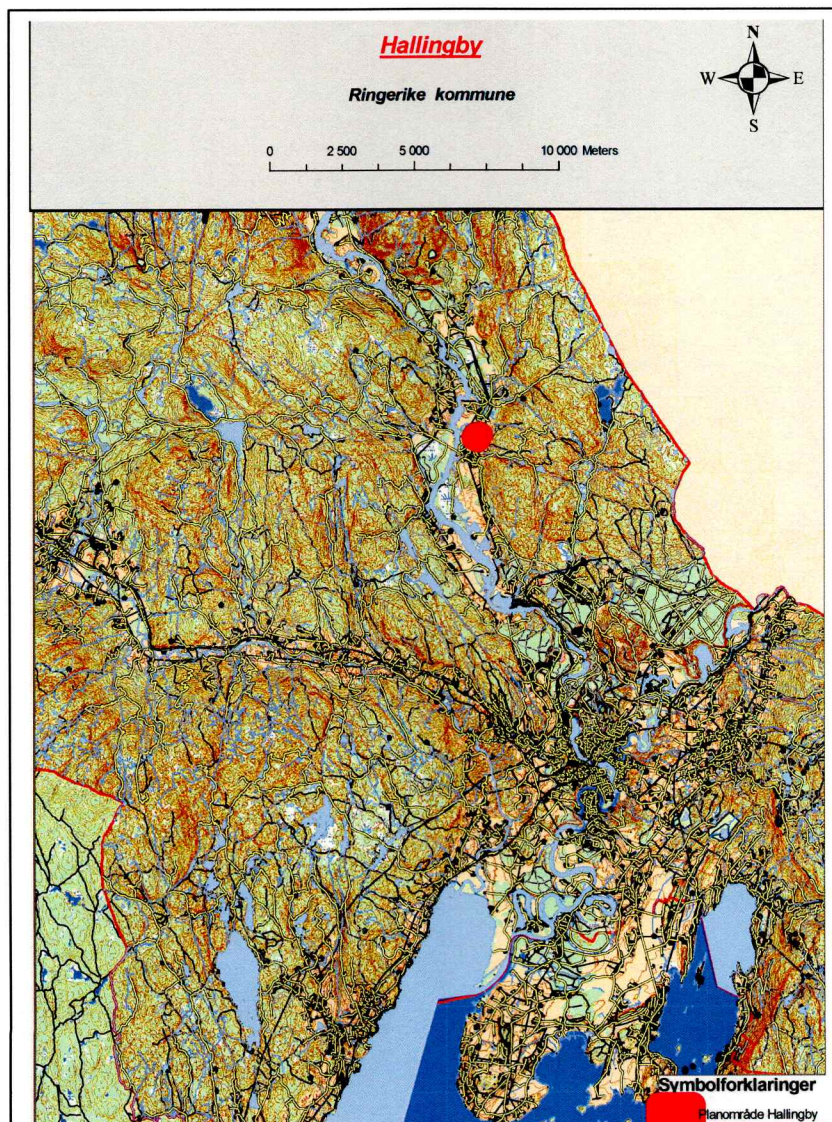
A.K.

Vedlegg <sup>1</sup> / Tilhører  
Sak: 05/2164S-1



## BUSKERUD FYLKESKOMMUNE RAPPORT FRA ARKEOLOGISKE REGISTRERINGER

Fylke	Buskerud
Kommune	Ringerike
Gårdsnr., Gård	274/167
Saksnr	05/00227 714
Saken gjelder	Reguleringsplan
Kartblad	ØK-kart:
Utført av	Kjell E. Sønsterud, Utviklingsavdelingen, Buskerud fylkeskommune
Utført dato	21.11.05



**Formål og bakgrunn for undersøkelsen**

I forbindelse med en reguleringsplan for Hallingby i Ringerike kommune ble det 21.11.05 foretatt en arkeologisk registrering av det aktuelle området. Formålet med denne registrering var å påvise og avklare forholdet til automatisk fredede kulturminner.

**Tidsbruk og bemanning**

Undersøkelsen ble utført av Kjell E. Sønsterud. Det ble brukt 2 timer til forarbeid, 5 timer til felt og 2,5 timer til etterarbeid, til sammen 9,5 timer.

**Tidligere arkeologiske registreringer**

Det er ikke tidligere registrert automatisk fredede kulturminner innenfor planområdet eller i umiddelbar nærhet av dette.

**Områdebeskrivelse**

Plan slette bevokst med furu. Stedvis fuktig skogsbunn. Omkringliggende områder fremstår som boligområder.

**Metode:**


Området ble befart visuelt og det ble stukket med jordbor.

**Registreringer\observasjoner:**

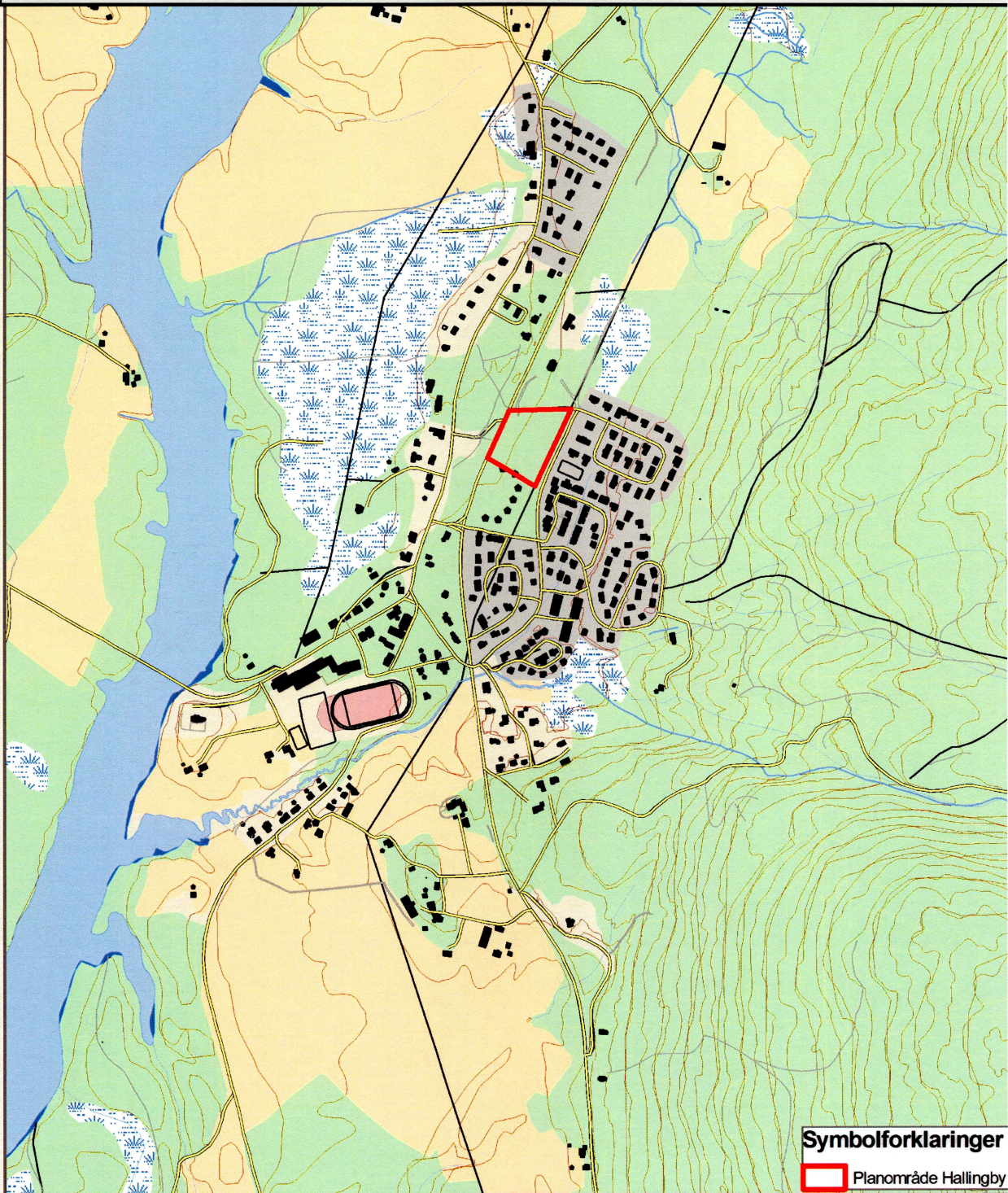
Det ble ikke gjort funn av kulturminner innenfor planområdet.

# Hallingby

Ringerike kommune



0 250 500 1 000 Meters



Drammen 13.12.2005

Kjell E. Sønsterud