



Øst Plan AS

Postboks 279
1301 SANDVIKA

KULTURHISTORISK MUSEUM Universitetet i Oslo	
Saksb. 0160	Kopi 20 DES. 2005
Ark: 0605-92	Doknr.: 05/2168

Eggemoen Motorsportanlegg - Ringerike - gnr 92 bnr 33, gnr 94 bnr 8 - Rapport fra kulturminneregistrering


Ovennevnte planområde er nå arkeologisk registrert. Det ble ikke funnet automatisk fredete kulturminner innenfor planområdet, men vi vil gjøre oppmerksom på at det ble funnet en fangstgrop rett utenfor planområdet. Det er også tidligere funnet flere automatisk fredete kulturminner i områdene rundt, bestående av bl.a. kullgroper, gravminner og tjærefremstillingsanlegg. Viser til vedlagte rapport.

Vi har ingen merknader til planen, men minner om at dersom det framkommer automatisk fredete kulturminner i forbindelse med anleggsarbeid eller annen virksomhet i planområdet, må arbeidet straks stanses og utviklingsavdelingen i fylkeskommunen varsles, jmf. kulturminneloven §8, 2.

I forbindelse med registreringen ble det totalt brukt 50 arbeidstimer, inkl. kjøring, for- og etterarbeid. Faktura på til sammen kr 29.000,- (50 timer a kr 580,-) vil bli sendt fra regnskapsseksjonen snarest.

Med hilsen


Inger Liv Gøytil Lund e f
kulturvernleder


Else Høyer Tangen
saksbehandler

Vedlegg:

1 Arkeologisk rapport

Kopi til:

Buskerud Kommunerevisjon IKS
Fylkesmannen i Buskerud
Kulturhistorisk museum, Universitetet i Oslo
Ringerike kommune
Statens vegvesen Region Sør

Postboks 4197, 3005 DRAMMEN
Postboks 1604, 3007 DRAMMEN
Postboks 6762 St.Olavspl., 0130 OSLO
Serviceboks 24, 3504 HØNEFOSS
Serviceboks 723, 4808 ARENDAL

Lisbeth Kaas Ambrosen Utviklingsavdelingen

POST ADRESSERES TIL AVDELINGEN - IKKE TIL ENKELTPERSONER

Postadresse
BUSKERUD FYLKESKOMMUNE
Fylkeshuset
N-3020 Drammen

Besøksadresse
Hauges gate 89
E-postadresse
Postmottak@bfk.no

Telefon
32 80 85 00
Internett
www.bfk.no

Telefaks
32808676

Bankkonto
2200.07.13523
Foretaksregistre
NO 964 951 373



BUSKERUD FYLKESKOMMUNE

RAPPORT FRA ARKEOLOGISKE REGISTRERINGER PÅ EGGEMOEN I RINGERIKE KOMMUNE

Fylke	Buskerud
Kommune	Ringerike
Gårdsnr., Gård	92/33 –Eggemoen flyplass og 94/8 –Østre Eggemoen
Saksnr	04/00963 714
Saken gjelder	Reguleringsplan for Eggemoen
Kartblad	ØK-kart:
Utført av	Kjell E. Sønsterud, Utviklingsavdelingen, Buskerud fylkeskommune
Utført dato	21.11 – 25.11.05

Formål og bakgrunn for undersøkelsen

I forbindelse med en reguleringsplan for Eggemoen i Ringerike kommune ble det 21.11.05 startet opp arkeologiske registreringer av det aktuelle området. Formålet med denne registrering var å påvise og avklare forholdet til automatisk fredede kulturminner.

Bemanning og tidsbruk


Undersøkelsen ble foretatt av Kjell E. Sønsterud. Det ble brukt 2,5 timer til forarbeid, 7,5 timer til en befaring, 37,5 timer til feltundersøkelsen og 2,5 timer til etterarbeid, til sammen 50 timer.

Tidligere arkeologiske registreringer

Det er ikke registrert automatisk fredede kulturminner innenfor planområdet tidligere. Det har i denne forbindelse vært flere undersøkelser i umiddelbar nærhet av planområdet uten at det ble gjort funn av automatisk fredede kulturminner. Det er imidlertid flere automatisk fredede kulturminner i områdene rundt bestående bl.a. av kullgroper, gravminner og tjærefremstillingsanlegg.

Eggemoen

Ringerike kommune



0 2 000 4 000 8 000 Meters



Symbolforklaringer

 Planområde

Områdebeskrivelse

Planområdet fremstår i all hovedsak som en plan slette bevokst hovedsakelig med åpen furuskog. Området bærer sterkt preg av militær aktivitet gjennom flere tiår.

Metode

Området ble befart visuelt og det ble stukket hyppig med jordbor.

Registreringer/observasjoner

Det ble ikke registrert automatisk fredede kulturminner innenfor planområdet. Som nevnt ovenfor har området vært brukt til militær aktivitet over lengre tid og bærer således preg av dette. Det ble i denne sammenheng observert flerfoldige groper og andre strukturer. Gropene er tolket som skytestillinger. Det ble stukket med jordbor i samtlige groper som ble observert uten at det ble påtruffet kull i noen av disse.

Utenfor planområdet innenfor en reguleringsplan fra 2003 ble det imidlertid rett ved avkjøringen til Eggemoen observert en grop som skiller seg ut i fra de andre i området. Denne er blitt registrert som en fangstgrop.


ID 95151, Fangstgrop

Markant grop med antydning til kassekonstruksjon i bunn. Traktformet, markant voll i øst. Ligger på militært område og kan senere være brukt som skytterstilling. Flere dyretråkk ble observert i området. Gropa kan være spor etter militær aktivitet, men skiller seg ut i fra skytestillingene i området både i form og størrelse. Dessuten er det lenger syd registrert flere fangstgroper som sammen med denne danner en nord - sydorientert linje.

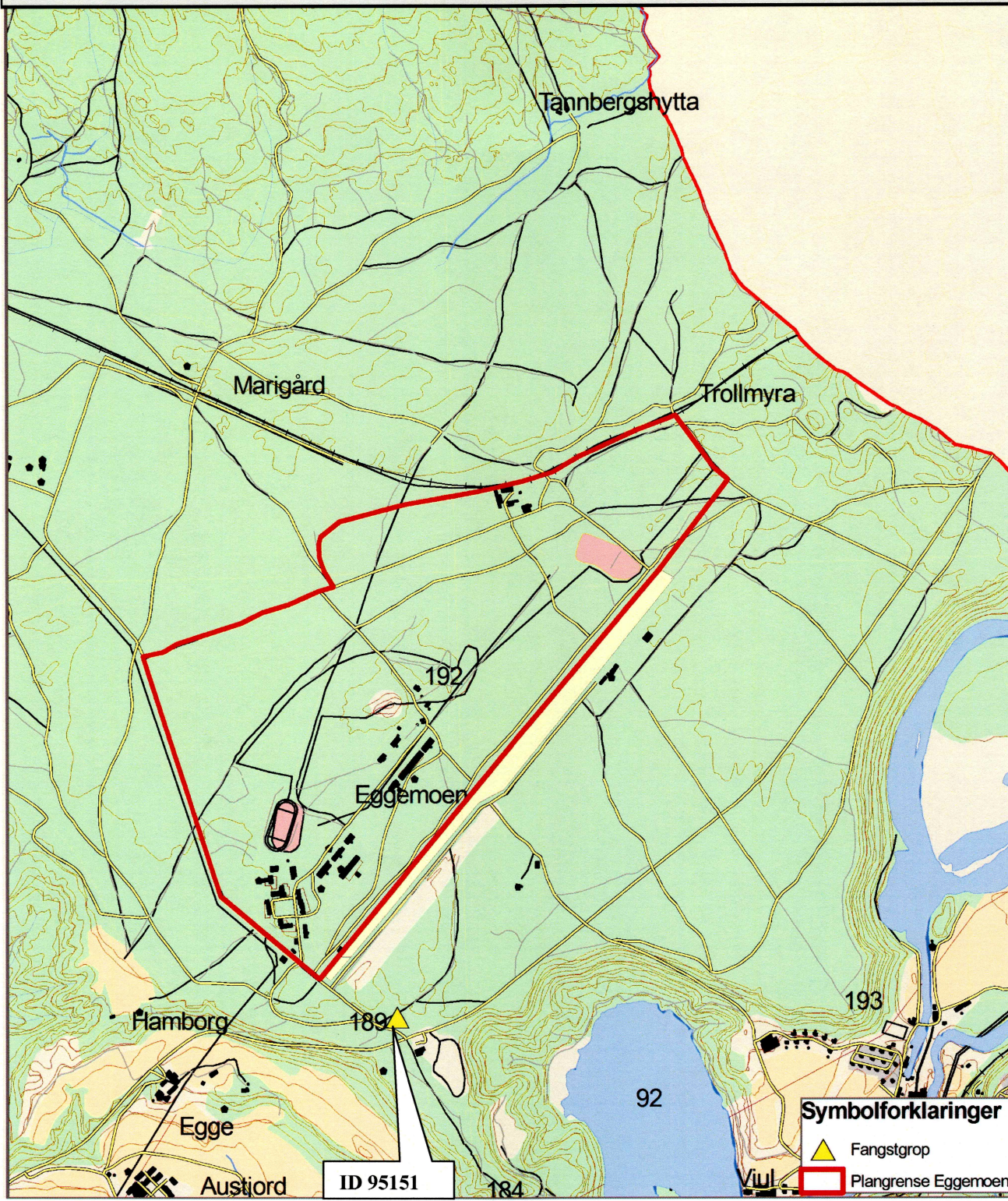
Diam: Ytre: 4,5 m Indre: 3,0 m	
Dybde: ca. 1,6 m.dyp	
Høyde voll: 0,3 m	

EGGEMOEN

Ringerike kommune



0 375 750 1 500 Meters



Drammen 14.12.2005

Kjell E. Sønsterud