



Ringerike kommune
Serviceboks 4
3504 HØNEFOSS

UNIVERSITETETS KULTURHISTORISKE MUSEER Universitetet i Oslo		
Saksb. JMA	24 SEPT. 1999	Kopi
Ark.: 0605		
Saksnr. 99/4990	Dok.nr.: 1	

Saksbeh: Thor Skjevraak
Dir. tlf: 32808715
Telefaks: 32808676
Vår ref: 99/134-36 (Oppgis ved henv.)
Arkivkode: 714.
Vår dato: 21.09.99
Deres dato:
Deres ref:

Forslag til omregulering, reguleringsplan 218 - område ved Hov gård, Ringerike kommune. Høringsuttalelse etter arkeologisk flateavdekking.

Vi viser til kulturavdelingens uttalelse datert 16.08.99.

Kulturvernseksjonen har nå foretatt flateavdekking innenfor reguleringsområdet. Det ble avdekket 19 strukturer, derav 17 kokegropser for tilberedning av mat i forhistorisk tid (se vedlagt kopi av plankart og skisse). Strukturene er automatisk fredet i henhold til kulturminneloven §§ 4 og 6.

Kommunen/ utbygger har muntlig ovenfor fylkeskommunen reist ønske om frigivning av kulturminnene. For at planen skal kunne godkjennes må det søkes om dispensasjon fra lov om kulturminner § 3 og 4. Dersom det ikke blir søkt om frigivning, eller at søknaden ikke blir innvilget, har fylkeskommunen innsigelse til planen.

Søknad med begrunnelse skal sendes Buskerud fylkeskommune, kulturavdelingen, men stiles til Universitetets kulturhistoriske museer (UKM), Oldsaksamlingen, Frederiksgt. 2, 0164 OSLO. Dersom en slik søknad blir innvilget, vil fredningen først bli opphevet etter en arkeologisk undersøkelse som må bekostes av tiltakshaver.

På grunn av mange funn ble budsjettet utvidet i løpet av undersøkelsen. Dette ble avklart muntlig med kommunen/ utbygger underveis. Det er brukt 4 dager/ 2 arkeologer i felt i forbindelse med flateavdekkingen. Inkludert for- og etterarbeid utgjør dette totalt 62 arbeidstimer á kr. 400,-. Faktura for innbetaling på kr. 24.800,- blir sendt fra regnskapsseksjonen snarest.

Fullstendig rapport blir ettersendt i løpet av høsten.

Med hilsen

Arvid Johannessen e f
Ass. regionalsjef

Thor Skjevraak
Førstekonsulent

Vedlegg: Kopi av plankart og skisse
Kopi m/ vedlegg:

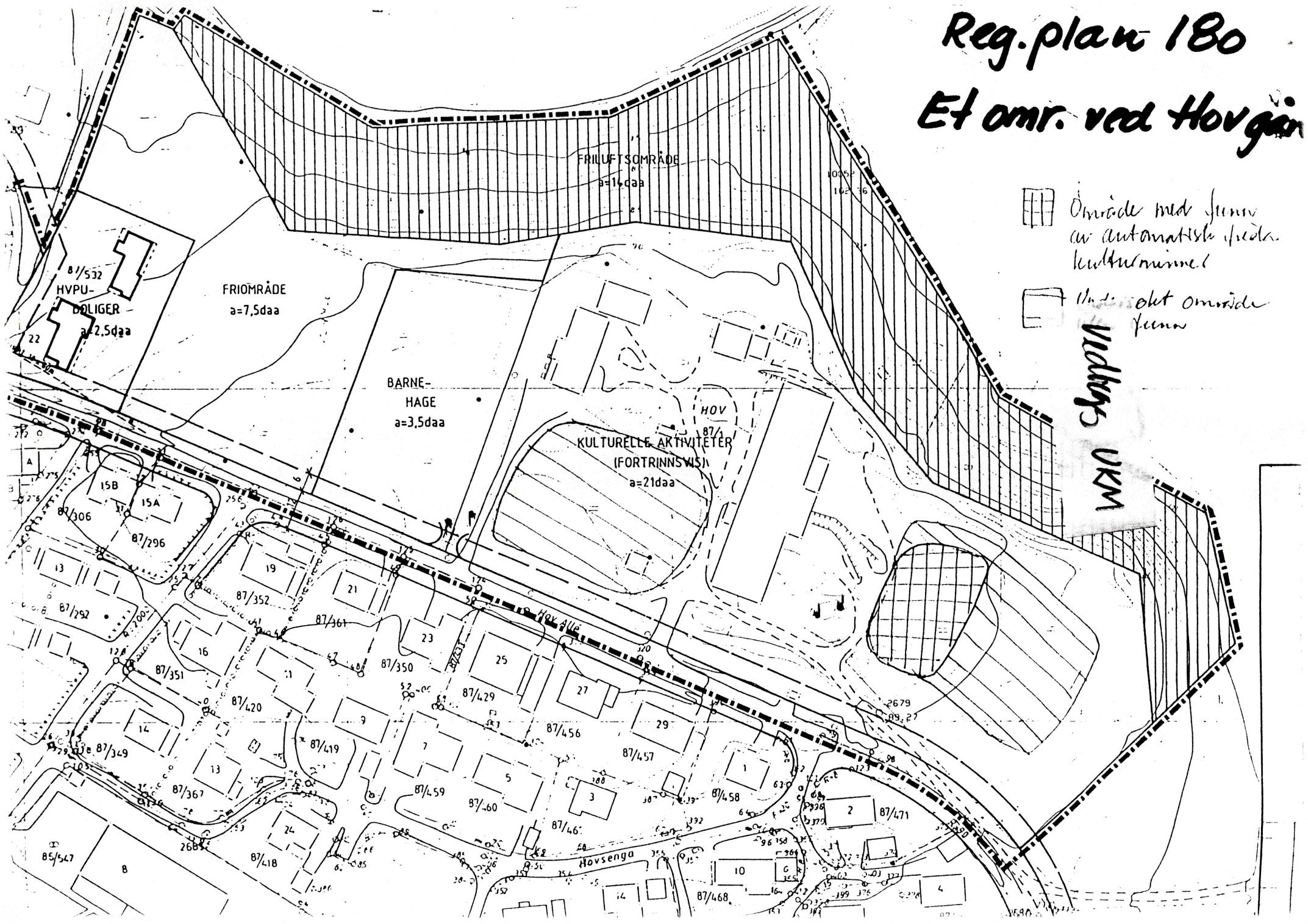
Universitetets kulturhistoriske museer (UKN), Oldsaksamlingen, Frederiksgt. 2, 0164 OSLO


Kopi u/ vedlegg:


Fylkesrevisor
Kari Wøien / her
Kulturavdelingen v. Trude Aga Brun, her

Reg. plan 180

Et omr. ved Hovgården



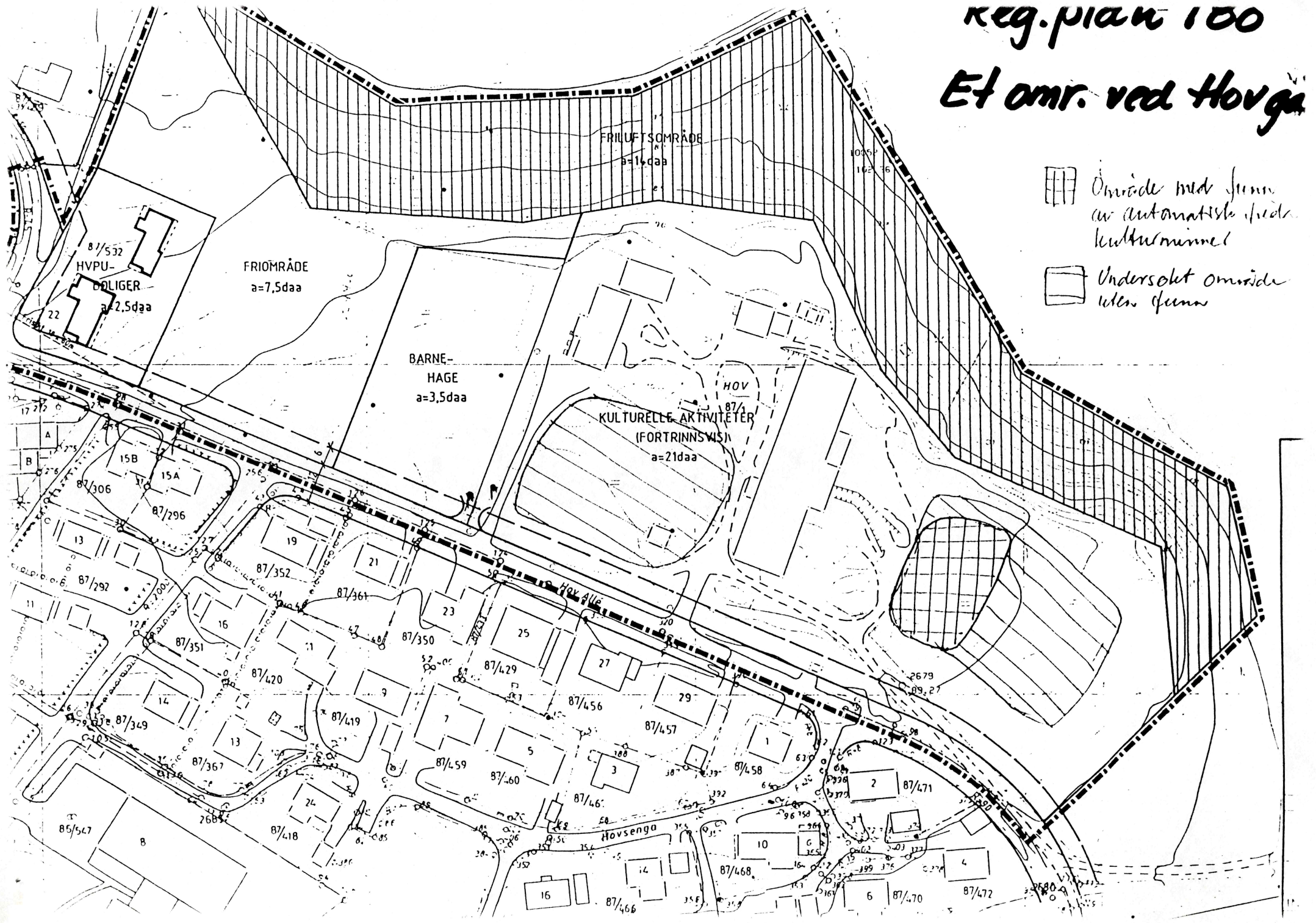
 Område med fremn
 av automatisk freda
 kulturminnet



 Utvalgt område
 fremn

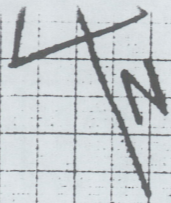
viddings
 UKM

reg. plan 100

Et omr. ved Hovgå



-  Område med fremn av automatisk fjede kulturminnel
-  Undersøkt område uten fremn



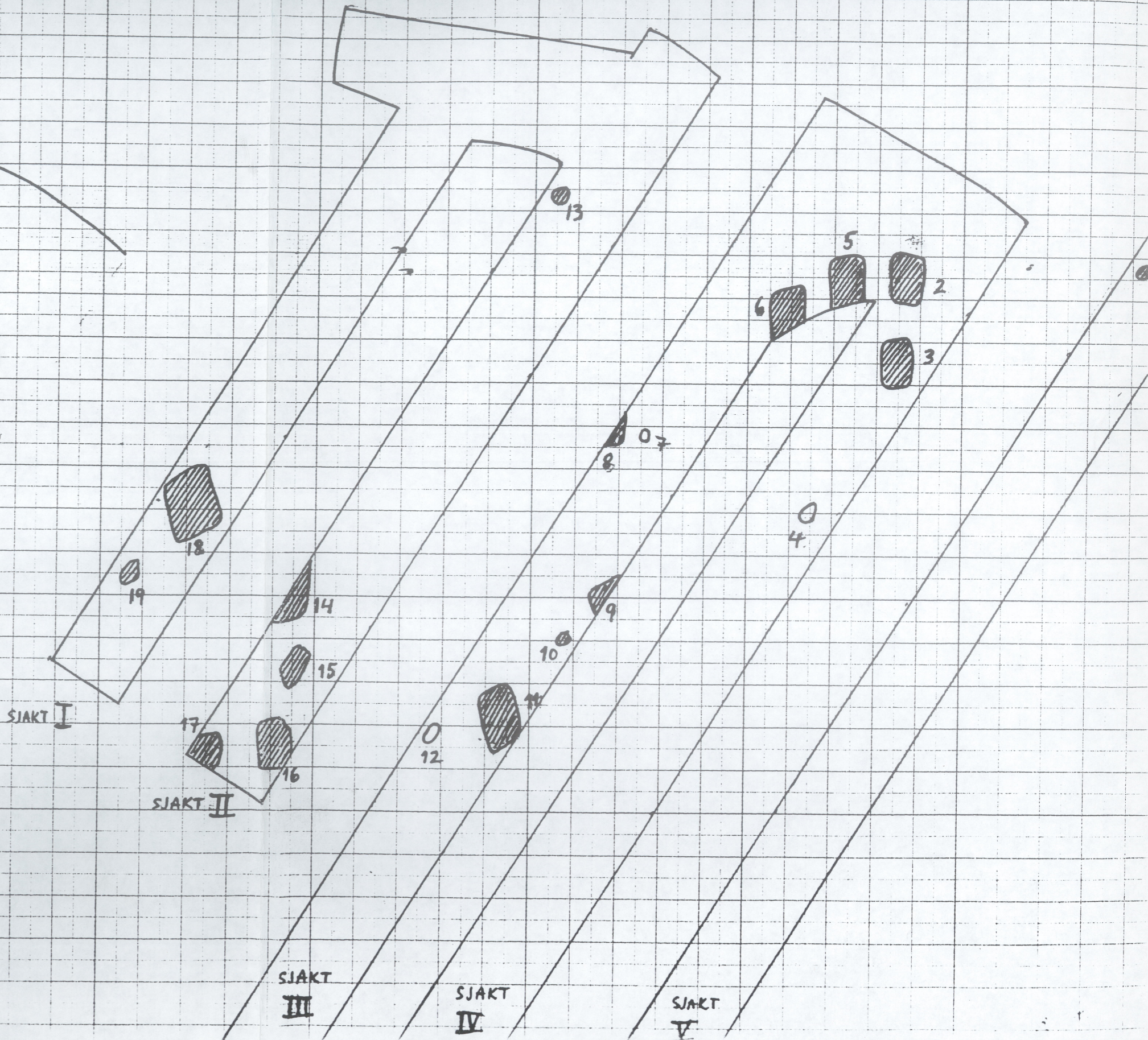
LÅYEBRV



Kokegrøp



Annen struktur



SKISSE (KOMPASS/SKRITT)

Hov 87/9

Ringerike kommune

1:200

17.09.99 KP



**BUSKERUD
FYLKESKOMMUNE**

Regionalavdelingen

Vår saksbehandler
Trude Aga Brun tlf 32808737

ARKIV

Vår dato
04.10.99

Deres dato
28.09.99

Vår referanse
99/00374-6
714.

Deres referanse

1 av 1

Ringerike kommune
Serviceboks 4
3504 HØNEFOSS

UNIVERSITETETS KULTURHISTORISKE MUSEER Universitetet i Oslo		
Saksb.	11 OKT. 1999	Kopi
Ark.:	0605-566	
Saksnr. 99/4990	Dok.nr.: 2	

Rapport etter registrering på Hov Gård, gnr.87/ 1, Ringerike kommune.

Vedlagt følger rapport fra flateavdekking på Hov gård i tidsrommet 14.09.-17.09.99. Se også tidligere oversendt brev av 21.09.99 (vår ref. 99/ 134-36).

Med hilsen

Sigurd Fjose
seksjonsleder

Trude Aga Brun
arkeolog

Vedlegg: Rapport etter flateavdekking
Kopi m/ vedlegg: LHL Boligselskapet AS, Postboks 4501, Torshov 0404 OSLO
UKM/ Oldsaksamlingen, Frederiksgate 2, 0164 OSLO

POST ADRESSERES TIL AVDELINGEN - IKKE TIL ENKELTPERSONER

Postadresse
BUSKERUD FYLKESKOMMUNE
Fylkeshuset
N-3020 Drammen

Besøksadresse
Haugesgate 89
E-postadresse

Telefon
32 80 85 00

Telefaks
32808676

Bankkonto
2200 07 13523
Foretaksregisteret
NO 964 951 373

Rapport etter flateavdekking, Hov gård, Ringerike

Gård:	Hov	Gårdsnr:	87
Bruk:		Bruksnr:	1
ØK-kart:	CK051-5-1	Fylke:	Buskerud
Kommune:	Ringerike		

Undersøkelsen ble foretatt i perioden 14.09.-17.09.99

Bakgrunn

I mai 1999 mottok Kulturavdelingen i Buskerud Fylkeskommune forslag til omregulering av reguleringsplan 218 ved Hov gård. Det er registrert flere bosetningsspor fra forhistorisk tid knyttet til gården. I tillegg kan navnet Hov indikere høy alder. I forbindelse med kulturminneregistreringen av den planlagte Ringeriksbanen, ble det i 1994 og 1997 påvist kokstein og slag i åkeren sørøst for gården, sør for jernbanetraseen. I samme område ble det funnet et flintavslag og en knapp av bronse. Arne Rusten, som forpaktet gården tidligere, har i tillegg observert flere "steinringer" i åkeren ved pløying. Ringene var fylt med skjorbrent stein og kull. Rusten mener å ha observert minst 25 slike ringer. På nabogården gnr. 86/ 13 skal det være observert lignende strukturer (Birthe Weber rapport Oldsaksamlingen 6. juni 1989).

Universitetets Oldsaksamling registrerte 3 hauger/ gravhauger sørvest og nordvest for gården i forbindelse med ØK i 1966. De 2 haugene i sørvest regnes som usikre. Haugene kan være naturdannelser. Haugen i nordvest er i ettertid registrert som gravhaug.

Disse funnene samlet lå til grunn for Kulturavdelingens ønske om å gjøre en arkeologisk flateavdekking som et ledd i behandlingen av reguleringsplanen.. Potensialet for å finne spor etter tidligere bosetning ved gårdstunet var regnet som stort.

Strategi og metode

Det ble lagt ut søkesjakter i to områder. Det første området ligger mellom låven og barnehagen, sør for våningshusene, og dermed sentralt i henhold til tunet på gården. Det andre området ligger øst for låven. Se vedlagt plankart med avmerkinger. Sjaktene ble gravd av gravemaskin med flatt skjær. Totalt ble det åpnet om lag 20 sjakter. Sjaktene hadde en bredde på ca. 4 meter og ble gravd med ca. 5 meters mellomrom. Lengden varierte fra ca. 35 til 50 meter. Gravearbeidet ble fulgt av Knut Paasche og Trude Aga Brun.

Topografi og jordsmonn

Gården Hov ligger på en høyde med Randselva i sørøst. Mellom gårdstunet og elva ligger et større oppdyrket jorde. Selve tunet på Hov består i dag av bygninger reist i siste halvdel av

1800-tallet, delvis restaurert på midten av 1900-tallet. Tunet er omgitt av dyrket mark, i tillegg til boligområder i sør og øst.

Begge søkeområdene besto i hovedsak av dyrket mark/ stubbåker. Kornet var innhøstet da undersøkelsen ble foretatt.

Pløyelaget er en blanding av sand, leire og humus, og hadde i undersøkelsesområdet en gjennomsnittlig tykkelse på ca. 25 cm. Naturbakken består av sand og hardpakket leire. Leira ser ut for å ligge som lommer i sandlaget. Den øvre delen av det østre undersøkelsesområdet, det vil si området i nær tilknytning til låvebrua og innkjørsel til denne, ser i stor grad ut til å ha ødelagt/ delvis fjernet eventuelle spor etter eldre bosetning/ aktivitet.

Foruten enkelte utpøyde kokstein, ble det observert lite stein i både matjordlaget og naturbakken.

Funn

- 17 kokegropor (R1-R6, R8-R11 og R13-R19).
- 2 strukturer fylt med bein (R7 og R12).

Det ble avdekket totalt 19 strukturer innenfor planområdet. Funnene er konsentrert til den øvre delen av undersøkelsesområdet, øst for låven. Strukturene ligger i overgangen mellom pløyelaget og naturbakken. (Se vedlagt skisse).

I alt 17 av strukturene er rester etter kokegropor fra forhistorisk tid. Gropene består av skjorbrent stein og trekull og har rektangulær form. Rektangulære kokegropor er hittil ukjent på Ringerike. Gropene som er helt avdekt har en gjennomsnittlig størrelse på ca. 1,5m x 2,5m. Disse gropene ligger alle i tilnærmet N-S retning, det vil si på langs av høydedraget/ kotene. Gropene er tydelig skadet etter pløying i området. Det kan se ut som at kun bunnen er bevart. I overgangen mellom pløyelaget og naturbakken kom det under sjaktingen frem spor etter flere kokegropor (kokstein/ kull), spesielt i det øvre området opp mot låvebrua. Disse strukturene var dårlig bevart og for vage til at de kunne bevares.

De resterende 2 strukturene er små lokaliteter med fugl/ pattedyrbein. I R12 ble det i tillegg observert trekull.

I tillegg til de 19 registrerte strukturene ble det funnet 10 mindre, til dels sirkulære/ ovale strukturer. Disse ble i samråd med Oldsaksamlingen snittet, men med negativt resultat. Det ble ikke gjort funn fra forhistorisk tid i det vestre undersøkelsesområdet, det vil si vest for låven.

Det ble tatt en del foto/ lysbilder i løpet av undersøkelsen. Disse er lagret i fylkeskommunens fotoarkiv.

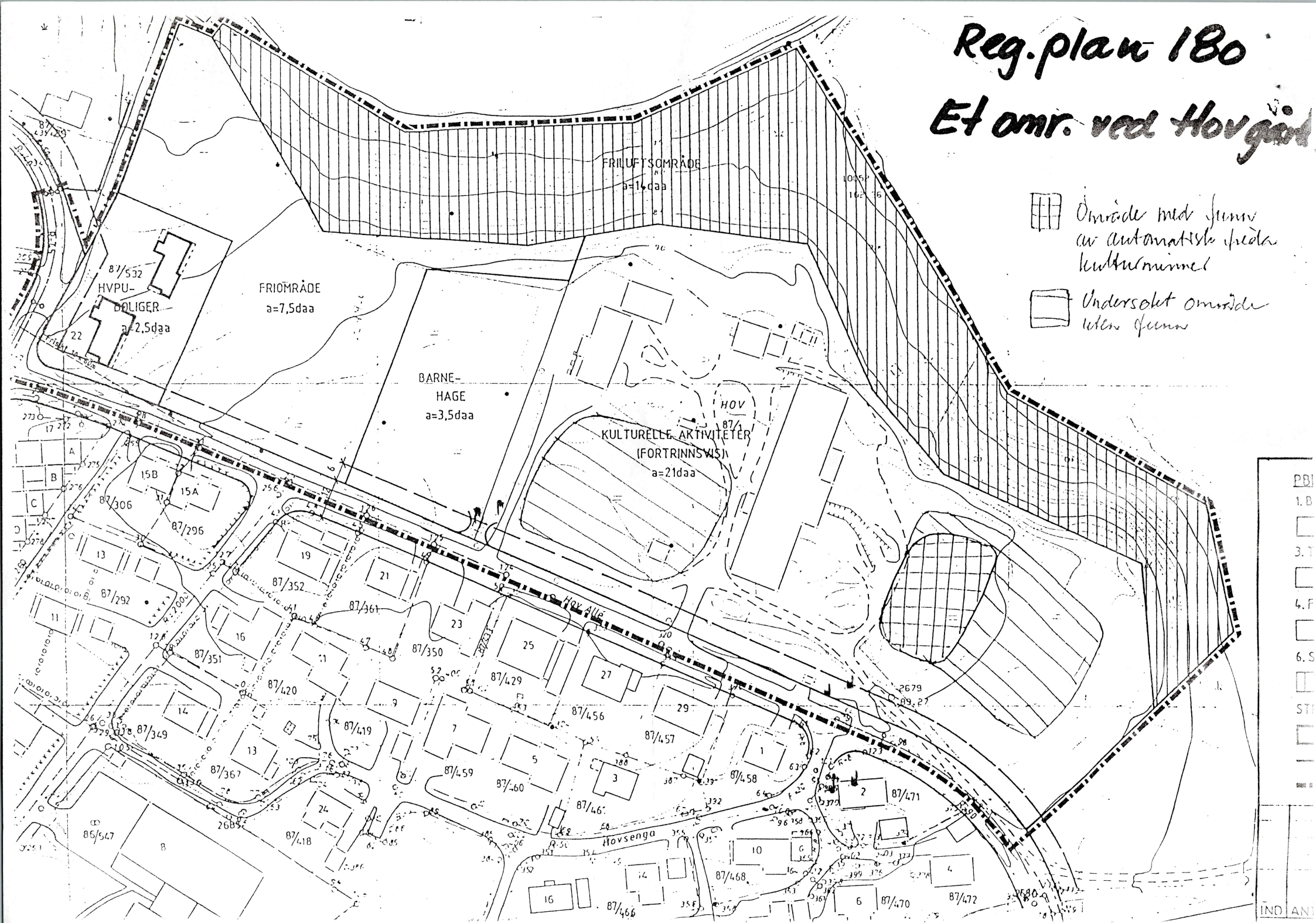




Trude Aga Brun

04.10.99

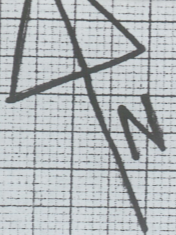
Reg. plan 180



Et omr. ved Hovgård

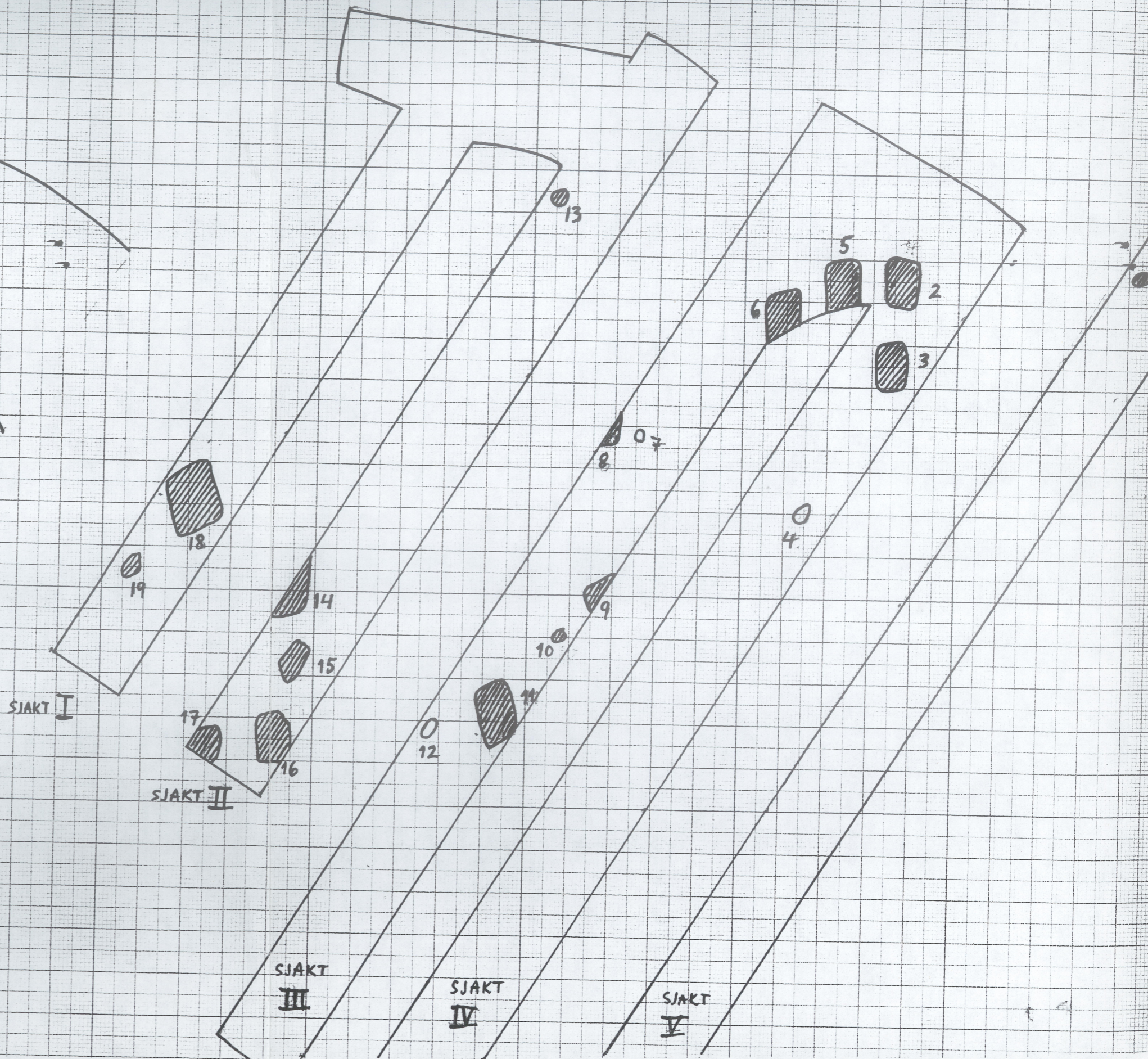


-  Område med funn av automatisk freda kulturminne
-  Undersøkt område uten funn

PBI
1.B
3.T
4.F
6.S
STI
IND ANI



-  Kokegrøp
-  Annen struktur



SKISSE (KOMPASS/SKRITT)

Hov 87/1
Ringerike kommune
1:200
17.09.99 KP
S