

Vår saksbehandler
Else Høyer Tangen, tlf 32 80 86 62

Vår dato
11.10.2007

Deres dato
27.03.2007

Vår referanse
07/00122-5
714.

Deres referanse

Ringerike kommune

Serviceboks 24
3504 HØNEFOSS

KULTURHISTORISK MUSEUM Universitetet i Oslo	
Saksb. 490	17 OKT. 2007
Ark. 0605 - 86	
Saksnr. 07/12136	Dok.nr.: 1


Mosselia - reguleringsplan nr 328 - Ringerike kommune - Rapport fra kulturminneregistreringer

Ovennevnte planområde er nå arkeologisk registrert. Det ble ikke funnet automatisk fredete kulturminner. Vi har derfor ingen merknader til planen.

Vi minner likevel om at dersom det framkommer automatisk fredete kulturminner i forbindelse med anleggsarbeid eller annen virksomhet i planområdet, må arbeidet straks stanses og utviklingsavdelingen i fylkeskommunen varsles, jmf. kulturminneloven §8, 2.

I forbindelse med registreringen ble det totalt brukt 15 arbeidstimer, inkl. kjøring, for- og etterarbeid. Faktura på til sammen kr 9.450,- (15 timer a kr 630,-) vil bli sendt fra regnskapsseksjonen snarest **Sønsterud Invest AS, Midre Grøndokkvei 10, 3531 Krokkleiva.**

Med hilsen


Else Høyer Tangen e f
Saksbehandler for plan og kultur

Vedlegg:

1 Arkeologisk rapport

Kopi til:

Buskerud Kommunerevisjon IKS

Fylkesmannen i Buskerud

Kulturhistorisk museum, Universitetet i Oslo

Statens vegvesen Region Sør

Sønsterud Invest AS

Postboks 4197, 3005 DRAMMEN

Postboks 1604, 3007 DRAMMEN

Postboks 6762 St.Olavspl., 0130 OSLO

Serviceboks 723, 4808 ARENDAL

Midtre Grøndokkvei 10, 3531

KROKKLEIVA

Lisbeth Kaas Ambrosen Utviklingsavdelingen

POST ADRESSERES TIL AVDELINGEN - IKKE TIL ENKELTPERSONER

Postadresse
BUSKERUD FYLKESKOMMUNE
Fylkeshuset
N-3020 Drammen

Besøksadresse
Hauges gate 89
E-postadresse
Postmottak@bfk.no

Telefon
32 80 85 00
Internett
www.bfk.no

Telefaks
32808676

Bankkonto
2200.07.13523
Foretaksregister
NO 964 951 373

Vedlegg til: 07/00122-5

Vedlegg 1 / 1
Saksnr. 07/12136-1



BUSKERUD FYLKESKommUNE

KULTURHISTORISK REGISTRERING

RKIV

Ringerike kommune

Mosselia

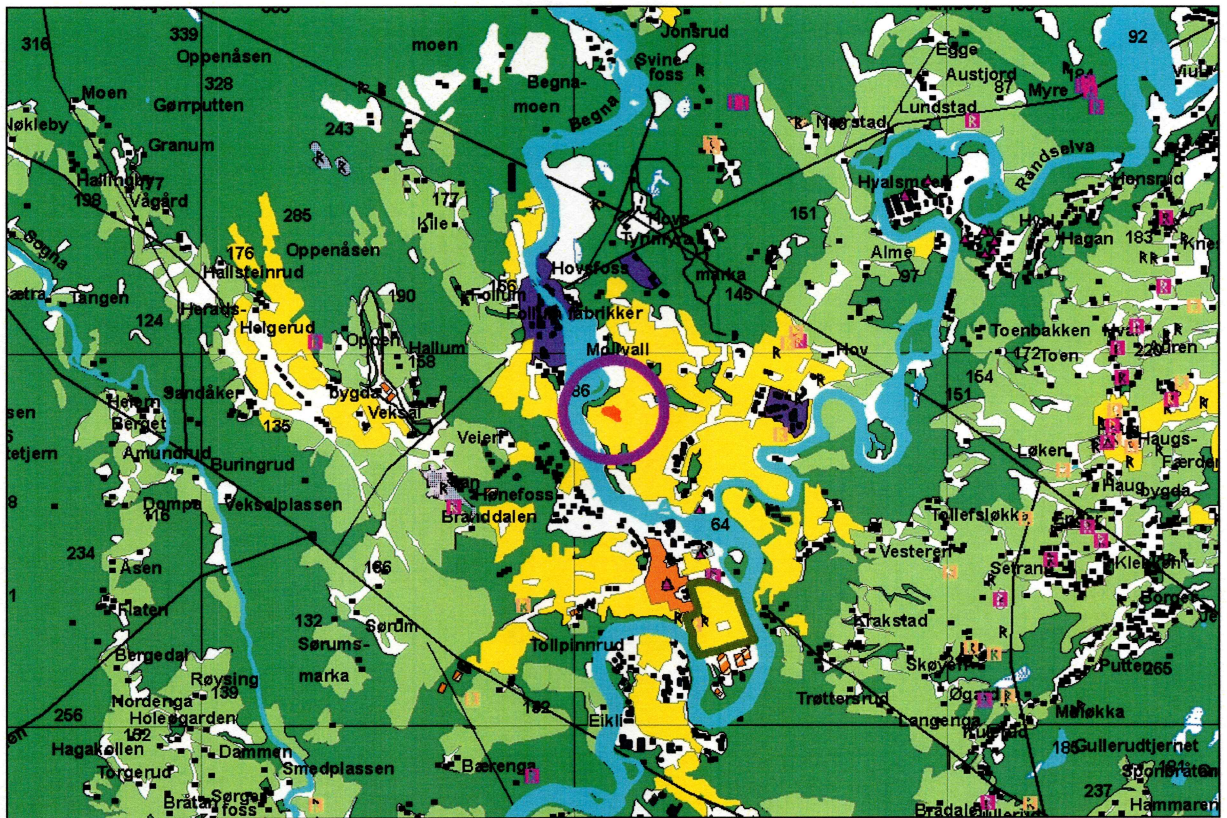
GBNR.: 86/113

SAKSNR: 07/00122-2

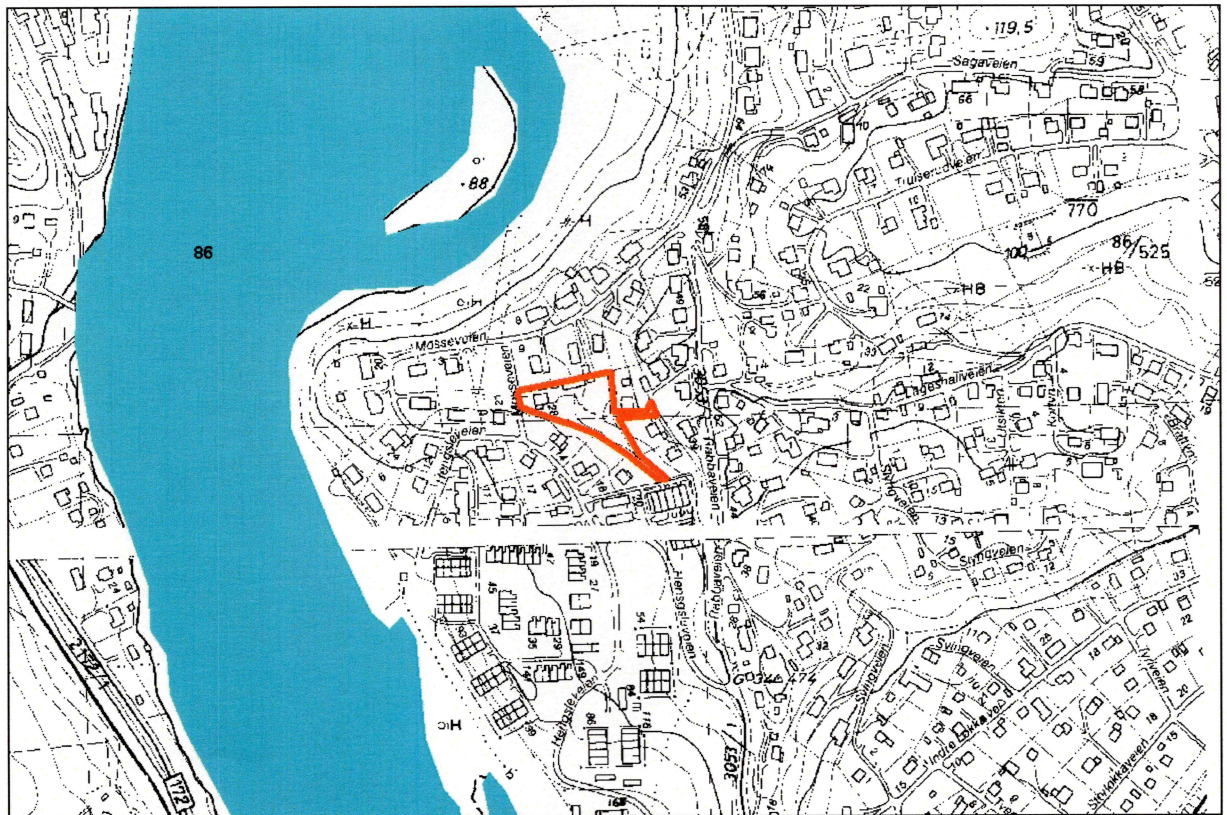


RAPPORT FRA KULTURHISTORISK BEFARING/REGISTRERING

Kommune:	Ringerike		
Gardsnavn:	Mosselia		
Gards- og bruksnummer	86/113		
Kartreferanse	CJ051-5-2		
Høyde over havet	105-115 moh		
Tiltakshaver:	Sønsterud Invest AS		
Adresse:	Midtre Grøndokkvei 10 N-3531 Krokkleiva		
Navn på sak:	Mosselia		
Saksnummer:	07/00122-2		
Registrering utført:	22.8.2007	Ved:	Unni Grøtberg Anne Mette Haugen
Rapport utført:	12.9.2007	Ved	Unni Grøtberg
Autom. fredete kulturminner i området:			Registreringsnummer
Nyere tids kulturminner i området:			
Fotodokumentasjon:	Egen mappe		
Faglige konklusjoner:			
<input checked="" type="checkbox"/> Planen er <u>ikke</u> i konflikt med kulturminner.			
Automatisk fredete kulturminner		Nyere tids kulturminner	
<input type="checkbox"/> Planen er i konflikt	<input type="checkbox"/> Ingen synlige, potensiale under bakken	<input type="checkbox"/> Planen er i konflikt	<input type="checkbox"/> Ikke påvist til nå, nærmere arkivsjekk påkreves
<input type="checkbox"/> Ikke vurdert		<input type="checkbox"/> Ikke vurdert	
Videre saksgang (for saksbehandler):			
Registreringer		Merknader	
<input type="checkbox"/> Videre reg. ikke nødvendig	<input type="checkbox"/> Videre reg. nødvendig	<input checked="" type="checkbox"/> Ingen merknad	<input type="checkbox"/> Tilråd spesialområde
<input checked="" type="checkbox"/> Reg. fullført		<input type="checkbox"/> Tilråd dispensasjon	<input type="checkbox"/> Foreløpig uavklart
Merknader:			



Planområdet lokalisering i Ringerike kommune.



Planområdet er inntegnet med rødt på kartet.

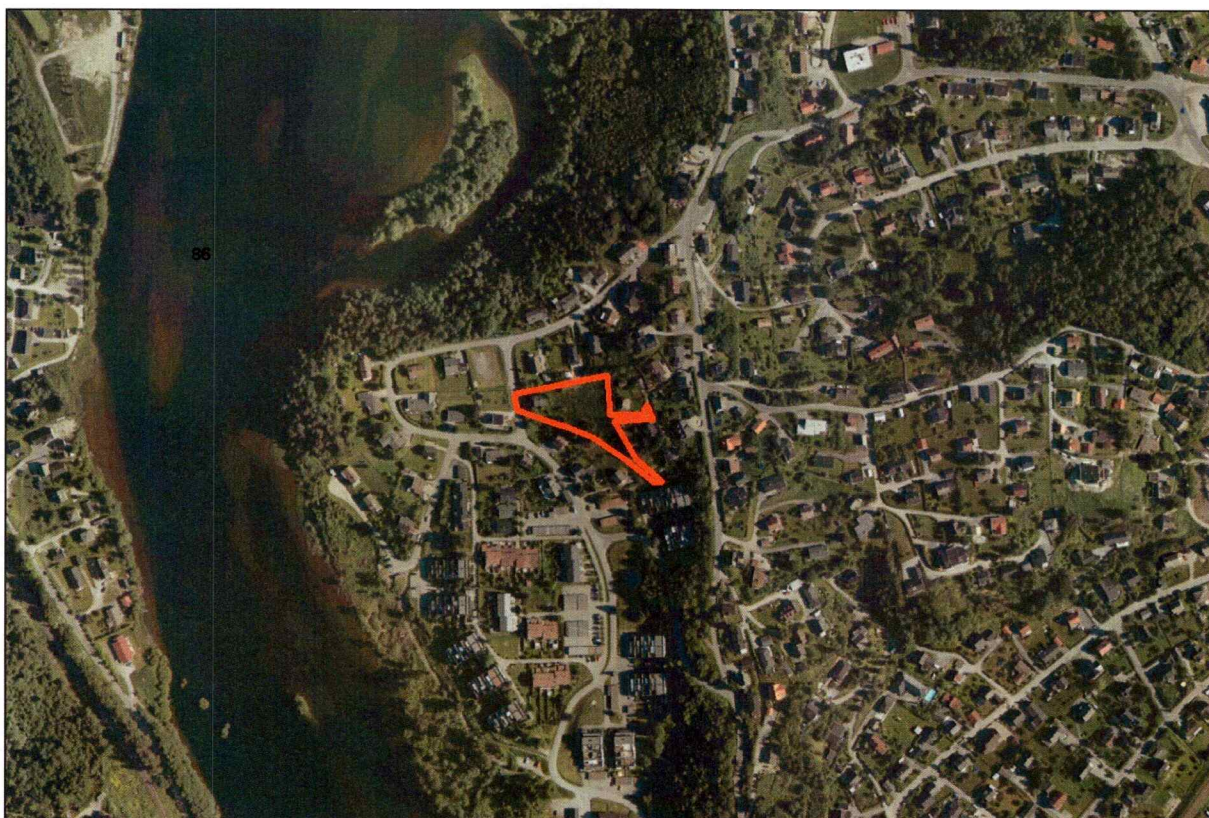
Bakgrunn for planen

Registreringen/undersøkelsen ble gjennomført i forbindelse med reguleringsplan for Mosselia gbnr.: 86/113.

Formålet med registreringen er å undersøke om planområdet kommer i konflikt med eventuelle fredete kulturminner, jfr. § 9 i kulturminneloven av 9. juni 1978. Det er ikke kjent automatisk fredete kulturminner innenfor planområdet, men registreringene foretatt i forbindelse med utarbeidelsen av økonomisk kartverk er ofte mangelfulle.

Området

Planområdet besto av ei tomt som lå i ei vestvendt helling. Lengst V var det et fraflyttet bolighus, mens det i N Var et uthus. Eiendommen, som var relativt bratt besto ellers av en igjengrodd frukt og bærhage. Det var en bratt skråning SØ i planområdet. V for planområdet renner Begna.



Ortofoto av planen og de omkrinliggende områdene.

Strategi og metode

Visuell overflateregistrering ble brukt som primærmetode. Dvs. at området blir undersøkt visuelt for å finne synlige automatisk fredete kulturminner i terrenget. Dette kan være graver, tufter, spor etter førreformatorisk jernproduksjon og lignende. Også nyere tids kulturminner ville blitt registrert hvis de ble funnet ved overflateregistreringen.

I områder med potensiale for forhistorisk aktivitet ble det stukket med sonderingsbor for å påvise eventuelle kull- eller kulturlag. Det ble i tillegg tatt enkelte bilder av planområdet.

Deltagere og tidsrom

Undersøkelsen ble utført 22.8.2007. Rapporten ble ferdigstilt 12.9.2007. Totalt ble det brukt 2 dagsverk, dvs. 15 timeverk på saken. Dette inkluderer forarbeid, registreringer og kjøring til/fra feltet, samt etterarbeid med databehandling og ferdigstilling av rapport. Budsjettert tidsforbruk var 22,5 timer. Registreringen ble utført av Unni Grøtberg og Anne Mette Haugen.

Været var tørt og fint under hele undersøkelsen, og hadde ikke innvirkning på gjennomføringa eller resultatet.

Registreringens forløp og resultater

Planområdet ble overflateregistrert fra vest mot øst. Det ble ikke funnet automatiske fredete kulturminner, eller kulturminner fra nyere tid.



Øverst til venstre: Fraflyttet hus mot V. Øverst til høyre og under: Hage, foto tatt mot hhv SV og NØ.

Konklusjon

Hele området ble registrert jfr. Kulturminneloven av 9. juni 1978. Undersøkelsene ga ingen funn av automatisk fredete kulturminner.

Drammen 12.9.2007

Unni Grøtberg

Feltleder

Vedlegg:

Fotoliste:

<u>Bildnr.:</u>	<u>Motiv:</u>	<u>Tatt mot:</u>	<u>Dato/sign.:</u>
1076	Ø-del av planområdet	Ø	22.8.2007 UG
1077	Fraflyttet hus	V	22.8.2007 UG
1078	Hage	SV	22.8.2007 UG
1079	Hage	NØ	22.8.2007 UG