



Ark. Sæther og Gythfeldt AS
Postboks 324
3502 HØNEFOSS

ARKIVKOPPI

UNIVERSITETETS KULTURHISTORISKE MUSEER		Universitetet i Oslo	
Saksb.	L6U	12 DES. 2000	Kopi
Ark.:	0605-		
Saksnr.:	00/19591	Dok.nr.:	1

Varsel om oppstart av reg.plan for Rutebilstasjonen, Brutorget, Øya, Tippen og Petersøya, Hønefoss, Ringerike kommune

Automatisk freda kulturminner:

Ovennevnte planområde er befart. Det er brukt i alt 10 arbeidstimer til kulturminneregistreringene, inkludert for- og etterarbeid. Faktura på kr 4500,- vil bli sendt fra regnskapsseksjonen snarest.

Det ble ikke funnet kulturminner fra forhistorisk tid. Vi vil imidlertid gjøre oppmerksom på at dersom det under anleggsarbeidet skulle dukke opp fredete kulturminner, må arbeidet straks stanses og kulturavdelingen varsles jf. kulturminneloven § 8.2.

Nyere tids kulturminner:

Planområdet omfatter sentrale deler av byen, arealer som delvis er lite bymessig utbygd. En godt planlagt, helhetlig utbygging vil kunne få positiv betydning for bybildet. De ulike delene av planområdet må naturlig nok behandles på ulike måter.

A. Området vest for Hønefoss bru og nord for Arnemannsveien:

Her er flere gode eksempler på industriarkitektur fra begynnelsen av 1900-tallet, med til dels høy arkitektonisk verdi. Ved en videre utbygging her må det tas hensyn til eksisterende bebyggelse.

B. Området mellom Fossveien og Søndre torg i vest og Kongens gate i øst:

Samfunnshuset, Rutebilstasjonen og Søndre torg 2 er funktisbygninger med høy arkitektonisk verdi. Arealene mot Kongens gate er ubebygde og kan gjerne få en bymessig bebyggelse.

C. Området øst for Hønefoss bru:

Her er det i dag hovedsakelig parkering. Ny bebyggelse av passende karakter kan bli positivt.

D. Området nord for Hofgaards gate:

Her er det bebyggelse av noe ulike karakter, men i hovedsak mindre bygninger fra slutten av 1800-tallet og framover. Slik vi ser det er småskalabebyggelse av denne typen en god nabo til Hønefoss kirke og kirkegård. Husene viser ved sin beliggenhet at de er oppført i utkanten av byen, og utbyggingsmønstrer og nærheten til elva har kvaliteter det er verdt å ta vare på.

POST ADRESSERES TIL AVDELINGEN - IKKE TIL ENKELTPERSONER

Postadresse
BUSKERUD FYLKESKOMMUNE
Fylkeshuset
N-3020 Drammen

Besøksadresse
Hauges gate 89
E-postadresse

Telefon
32 80 85 00

Telefaks
32808676

Bankkonto
2200 07 13523
Foretaksregisteret
NO 964 951 373

Vår dato
04.12.2000

Vår referanse
99/00374-150

E. Petersøya:

Petersøya er ikke bebygd. En moderat utbygging vil neppe komme i konflikt med de verdier vi skal ta vare på. Kantsonene mot elva bør ikke bebygges, da de har betydning for opplevelsen av området, og opprettholder den tradisjonelle "bruken" av elvebredden som byen Hønefoss har hatt.

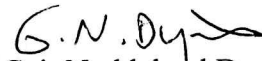
Med hilsen



Sigurd Fjose
seksjonsleder



Geir Helgen
fylkeskonsevtor



Geir Noddeland Dyrnæs
saksbehandler, kultur

Vedlegg:

- 1 Øk- blad CJ 051-5-4, med inntegnet plangrense
- 2 Øk- blad CK 051-5-3, med inntegnet plangrense
- 3 Kopi av ØK-kart

Kopi til:

Fylkesmannen i Buskerud	Postboks 1604, 3007 DRAMMEN
Fylkesrevisor	Fylkeshuset, 3020 DRAMMEN
Kari Wøien, her	
Kopi med vedlegg til:	
Kulturavdelingen, her	
Ringerike kommune	Osloveien 1, 3511 HØNEFOSS
Universitetet i Oslo UKM	Pb 6762 St. Olavs plass, 0164 OSLO


b-5-150 f 7

REG. PLAN FOR BILSTASJONEN, BRUTORGET, ØYA, TIPPEN OG PETERSØYA.

ZINÆRIKE KOMMUNE, BUSKERUD F.K.

ØK-PLAN: 3 C 3 051-5-4

M = 1:5000



UTLEGG 1 AV 3

Y -25600
X 242400

569



66 71

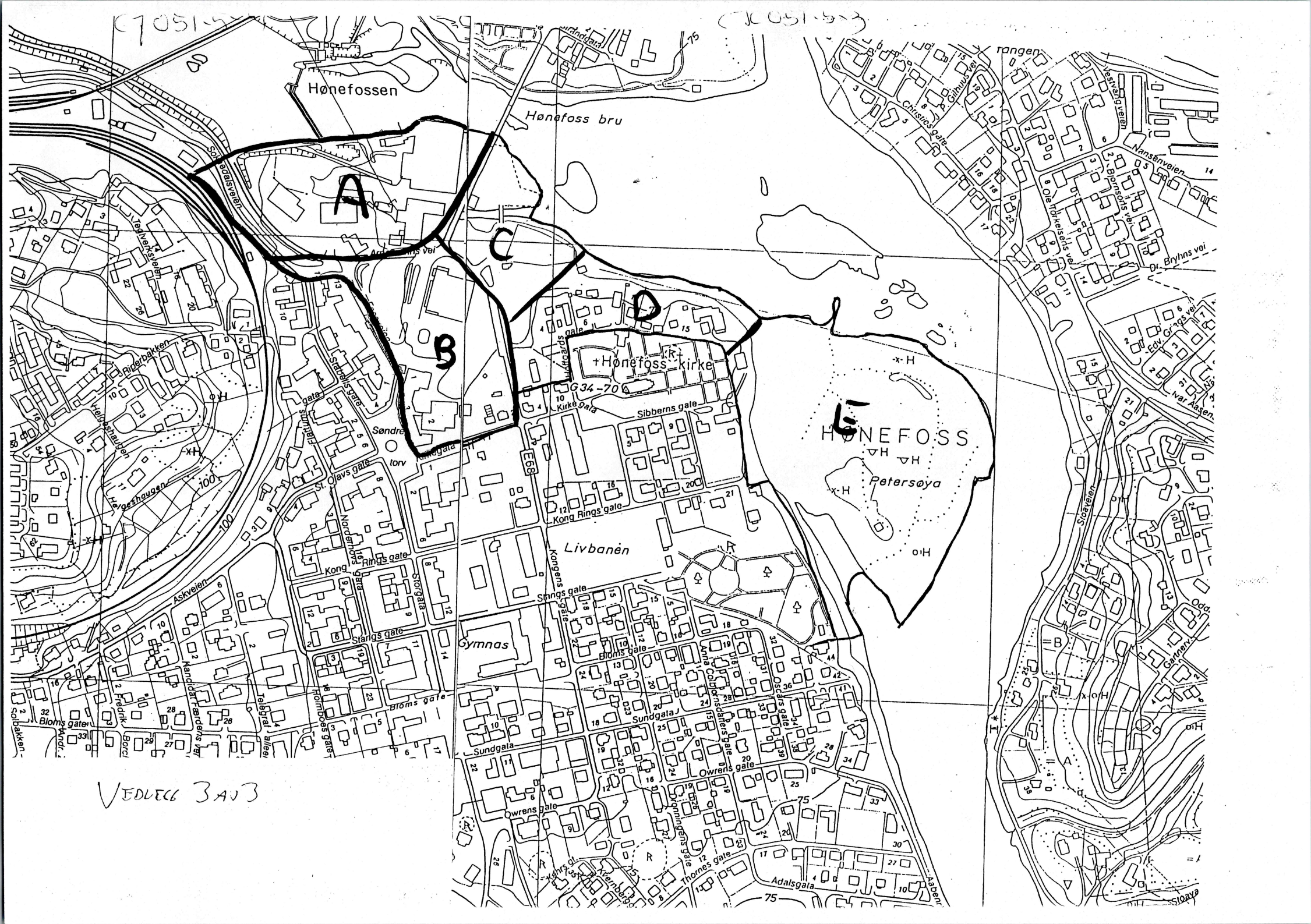
(HØNEFOSS Ø)

66 70

161

7051-53

7051-53



Hønefossen

Hønefoss bru

A

C

B

D

HØNEFOSS

Petersøya

Hønefoss kirke

G 34-70

Kirke gata

Sibbern's gate

Kong Rings gate

Livbanen

Gymnas

Kongens gate

Stangs gate

Bloms gate

Sundgata

Owrens gate

Thornes gate

Adalsgata

Adalsgata

Adalsgata

Adalsgata

Adalsgata

Adalsgata

Adalsgata

Adalsgata

Adalsgata

Adalsgata

Adalsgata

Adalsgata

VEDLEGG 3 A U 3

