



BUSKERUD
FYLKESKOMMUNE

ARKIV

Kopi

Kulturavdelingen
Kulturvern

LANDBRUKSKONTORET
Skogbruksetaten i Ringerike og Hole
Storgt. 13
3500 HØNEFOSS

INST. FOR ARKEOLOGI, KUNSTHISTORIE OG NUMISMATIKK Universitetet i Oslo		
Saksb.: JHL	11 MAI 1998	Kopi:
Ark.: 0605		
Saksnr.: 98/3212	Dok. nr.: 1	

Saksbeh: Morten B. Histøl
Dir. tlf: 32808678
Telefaks: 32808672
Vår ref: 97/310-71 (Oppgis ved henv.)
Arkivkode: 650.813.
Vår dato: 16.04.98
Deres dato: 14.04.98
Deres ref:

KITTELSBYVEIEN, V/ MARTIN BJERKERUD, RINGERIKE KOMMUNE. MELDING OM OMBYGGING AV SKOGBILVEI TIL VEIKLASSE 3

Våre arkivundersøkelser viser at det ikke finnes kjente kulturminner fra forhistorisk eller nyere tid innenfor området som blir direkte berørt av veitbyggingen.

Vi gjør oppmerksom på at det likevel kan være freda kulturminner i området både over og under markoverflaten. Det kan f.eks. være ulike typer fangstanlegg, kullgroper, jernvinneanlegg, boplasser eller gamle veifar som i de fleste tilfeller vil være synlige. Inngrep i marka vil videre kunne avdekke indikatorer på automatisk freda kulturminner under markoverflaten. De vanligste indikatorene i så måte er kullkonsentrasjoner og jernslag.

Dersom det først under arbeidet skulle fremkomme automatisk freda kulturminner, må arbeidet straks stanses i den utstrekning det kan berøre kulturminnet, og fylkeskonservator varsles, jfr. lov om kulturminner av. 9. juni 1978 § 8.2.

Med hilsen

Geir Helgen
fylkeskonservator

Morten B. Histøl
saksbehandler

Kopi: Universitetet i Oslo, IAKN
Riksantikvaren



BUSKERUD
FYLKESKOMMUNE

KOP1

J. H. N. ARKEOLOGI, KUNSTHISTORIE OG NUMISMATIKK Universitetet i Oslo		
Saksb.: JHL	- 9 JUN 1998	Kopi:
Ark. 0605		
Saksnr.: 98/3212	Dok. nr.: 2	

Landbrukskontoret
Skogbruksetaten i Ringerike og Hole
Storgt. 13
3500 HØNEFOSS

Kulturavdelingen
Kulturvern

Saksbeh: Morten B. Histøl
Dir. tlf: 32808678
Telefaks: 32808672
Vår ref: 97/310-78 (Oppgis ved henv.)
Arkivkode: 650.813.
Vår dato: 18.05.98
Deres dato:
Deres ref:

ARKIV

"SAMSJØVEIEN", ANGÅENDE SØKNAD OM PLANLAGT OMBYGGING AV LANDBRUKSVEI I RINGERIKE KOMMUNE

Fylkesarkeologen har 15.05.98 befart området som er planlagt ombygget.

Da var veien for det meste ombygget, slik at det var umulig registrere kulturminner langs denne del av veitraseen.

I det området som var tilbake ble det ikke registrert automatisk freda kulturminner.

Dersom det under det resterende arbeidet likevel skulle komme frem automatisk freda og nyere tids kulturminner, må arbeidet straks stanses i den utstrekning det kan berøre kulturminnet og fylkeskonservator varsles, jfr. lov om kulturminner av. 9. juni 1978 § 8.2.

Mød hilsen

Geir Helgen
fylkeskonservator

Morten B. Histøl
saksbehandler

Kopi: Universitetet i Oslo, IAKN
Riksantikvaren



BUSKERUD
FYLKESKOMMUNE

KOP1

INSTITUTT FOR ARKEOLOGI, KUNSTHISTORIE OG NUMISMATIKK	
Universitetet i Oslo	
Saksb.: JHL	Kopi:
14 AUG 1998	
Ark.: 0605	
Saksnr.: 98/3212	Dok. nr.: 3

Landbrukskontoret
Skogbruksetaten i Ringerike og Hole
Storgt. 13
3500 HØNEFOSS

Kulturavdelingen
Kulturvern

Saksbeh: Morten B. Histøl
Dir. tlf: 32808678
Telefaks: 32808672
Vår ref: 97/310-85 (Oppgis ved henv.)
Arkivkode: 650.813.
Vår dato: 22.07.98
Deres dato: 03.07.98
Deres ref: Terje Juelsrud

ARKIV

"NORDRE SEMMENTJERN" I RINGERIKE KOMMUNE. MELDING OM PLANLAGT OMBYGGING AV LANDBRUKSVEI.


Våre arkivundersøkelser viser at det ikke finnes kjente kulturminner fra forhistorisk eller nyere tid innenfor området som blir direkte berørt av veitbyggingen.

Vi gjør oppmerksom på at det likevel kan være freda kulturminner i området både over og under markoverflaten. Det kan f.eks. være ulike typer fangstanlegg, kullgroper, milebunner, jernvinneanlegg, boplasser, gamle steingjerder eller gamle veifar som i de fleste tilfeller vil være synlige. Inngrep i marka vil videre kunne avdekke indikatorer på automatisk freda kulturminner under markoverflaten. De vanligste indikatorene i så måte er kullkonsentrasjoner og jernslag.

Dersom det først under arbeidet skulle fremkomme automatisk freda kulturminner, må arbeidet straks stanses i den utstrekning det kan berøre kulturminnet, og fylkeskonservator varsles, jfr. lov om kulturminner av. 9. juni 1978 §§ 8.2.

Med hilsen


Geir Helgen
fylkeskonservator


Morten B. Histøl
saksbehandler

Kopi: Universitetet i Oslo, IAKN
Riksantikvaren



BUSKERUD
FYLKESKOMMUNE

INSTITUTT FOR ARKEOLOGI, KUNSTHISTORIE OG NUMISMATIKK		
Universitetet i Oslo		
Saksb.:	14 AUG 1998	Kopi:
Ark.:	0605	
Saksnr.:	98/3212	Dok. nr.:
		4

ARKIV

LANDBRUKSKONTORET
Skogbruksetaten i Ringerike og Hole
Storgt. 13
3500 HØNEFOSS

Kulturavdelingen
Kulturvern

Saksbeh: Morten B. Histøl
Dir. tlf: 32808678
Telefaks: 32808672
Vår ref: 97/310-86 (Oppgis ved henv.)
Arkivkode: 650.813.
Vår dato: 22.07.98

Deres dato: 03.07.98
Deres ref: Terje Juelsrud

**"ELGTJERNSVEIEN" I RINGERIKE KOMMUNE. MELDING OM PLANLAGT
OMBYGGING AV LANDBRUKSVEI.**

Våre arkivundersøkelser viser at det ikke finnes kjente kulturminner fra forhistorisk eller nyere tid innenfor området som blir direkte berørt av veiutbyggingen.

Vi gjør oppmerksom på at det likevel kan være freda kulturminner i området både over og under markoverflaten. Det kan f.eks. være ulike typer fangstanlegg, kullgroper, milebunner, jernvinneanlegg, boplasser, gamle steingjerder eller gamle veifar som i de fleste tilfeller vil være synlige. Inngrep i marka vil videre kunne avdekke indikatorer på automatisk freda kulturminner under markoverflaten. De vanligste indikatorene i så måte er kullkonsentrasjoner og jernslag.

Dersom det først under arbeidet skulle fremkomme automatisk freda kulturminner, må arbeidet straks stanses i den utstrekning det kan berøre kulturminnet, og fylkeskonservator varsles, jfr. lov om kulturminner av. 9. juni 1978 §§ 8.2.

Med hilsen

Geir Helgen
fylkeskonservator

Morten B. Histøl
saksbehandler

Kopi: Universitetet i Oslo, IAKN
Riksantikvaren



BUSKERUD
FYLKESKOMMUNE

INSTITUTT FOR ARKEOLOGI, KUNSTHISTORIE OG NUMISMATIKK Universitetet i Oslo		
Saksb.:	22 OKT 1998	Kopi:
Ark.:	0605	
Sakenr.:	98/3212	Dok. nr.:
		5

LANDBRUKSKONTORET
Skogbruksetaten i Ringerike og Hole
Storgt. 13
3500 HØNEFOSS

Kulturavdelingen

Kulturvern

ARKIV

Saksbeh: Morten B. Histøl
Dir. tlf: 32808678
Telefaks: 32808672
Vår ref: 97/310-99 (Oppgis ved henv.)
Arkivkode: 650.813.
Vår dato: 01.10.98
Deres dato: 30.09.98
Deres ref: Terje Juelsrud

"SANDUM - STORMYR", I RINGERIKE KOMMUNE. MELDING OM OMLEGGING AV LANDBRUKSVEI, SOM FØLGE AV UTRASING AV PLANLAGT LANDBRUKSVEI.

Vi viser til Deres brev om å legge om veien til den andre siden av «Svarttjernene», som anvist på Deres kartutsnitt.


Våre arkivundersøkelser viser at det ikke finnes kjente kulturminner fra forhistorisk eller nyere tid innenfor området som blir direkte berørt av veiutbyggingen.

Vi gjør oppmerksom på at det likevel kan være freda kulturminner i området både over og under markoverflaten. Det kan f.eks. være ulike typer fangstanlegg, kullgroper, milebunner, jernvinneanlegg, boplasser, gamle steingjerder eller gamle veifar som i de fleste tilfeller vil være synlige. Inngrep i marka vil videre kunne avdekke indikatorer på automatisk freda kulturminner under markoverflaten. De vanligste indikatorene i så måte er kullkonsentrasjoner og jernslag.

Dersom det først under arbeidet skulle fremkomme automatisk freda kulturminner, må arbeidet straks stanses i den utstrekning det kan berøre kulturminnet, og fylkeskonservator varsles, jfr. lov om kulturminner av. 9. juni 1978 § 8.2.

Med hilsen


Geir Helgen
fylkeskonservator


Morten B. Histøl
saksbehandler

Kopi: **Universitetet i Oslo, IAKN**
Riksantikvaren



BUSKERUD
FYLKESKOMMUNE

LANDBRUKSKONTORET
Skogbruksetaten i Ringerike og Hole
Storgt. 13
3500 HØNEFOSS

ARKIV

Saksb.:		recpt:	
JHL	- 9 NOV 1998		
Ark.:	0605		
Saksnr.:	98/3212	Dok. nr.:	6

ARKIV

Kulturavdelingen

Kulturvern

Saksbeh: Morten B. Histøl
Dir. tlf: 32808678
Telefaks: 32808672
Vår ref: 97/310-104 (Oppgis ved henv.)
Arkivkode: 650.813.
Vår dato: 29.10.98
Deres dato: 16.10.98
Deres ref: Terje Juelsrud

**"TVERRBEKKSVEIEN", SOMDALEN SÆTERSOG I RINGERIKE KOMMUNE.
MELDING OM PLANLAGT BYGGING AV LANDBRUKSVEI.**

Vi har for tiden ingen kapasitet til å foreta en befaring i området.


Våre arkivundersøkelser viser at det ikke finnes kjente kulturminner fra forhistorisk eller nyere tid innenfor området som blir direkte berørt av veiutbyggingen.

Vi gjør oppmerksom på at det likevel kan være freda kulturminner i området både over og under markoverflaten. Det kan f.eks. være ulike typer fangstanlegg, kullgroper, milebunner, jernvinneanlegg, boplasser, gamle steingjerder eller gamle veifar som i de fleste tilfeller vil være synlige. Inngrep i marka vil videre kunne avdekke indikatorer på automatisk freda kulturminner under markoverflaten. De vanligste indikatorene i så måte er kullkonsentrasjoner og jernslag.

Dersom det først under arbeidet skulle fremkomme automatisk freda kulturminner, må arbeidet straks stanses i den utstrekning det kan berøre kulturminnet, og fylkeskonservator varsles, jfr. lov om kulturminner av. 9. juni 1978 § 8.2.

Med hilsen


Åse Klundelien
fylkeskultursjef


Morten B. Histøl
saksbehandler

Kopi: **Universitetet i Oslo, IAKN**
Riksantikvaren



BUSKERUD
FYLKESKOMMUNE

INST. FOR ARKEOLOGI, KUNSTHISTORIE OG ADMONESTRIK	
Universitetet i Oslo	
Saksb.: JHL	20 NOV 1998
Ark.: 0605	
Saksnr. 08/3212	Dok. nr. 7

LANDBRUKSKONTORET
Skogbruksetaten i Ringerike og Hole
Storgt. 13
3500 HØNEFOSS

Kulturavdelingen
Kulturvern

Saksbeh: Morten B. Histøl
Dir. tlf: 32808678
Telefaks: 32808672
Vår ref: 97/310-109 (Oppgis ved henv.)
Arkivkode: 650.813.
Vår dato: 10.11.98
Deres dato: 28.10.98
Deres ref: Terje Juelsrud

ARKIV

"NEDRE FLAGVEIEN" I RINGERIKE KOMMUNE. MELDING OM PLANLAGT OMBYGGING AV LANDBRUKSVEI.

Vi har for tiden ingen kapasitet til å foreta en befaring i området.

Våre arkivundersøkelser viser at det ikke finnes kjente kulturminner fra forhistorisk eller nyere tid innenfor området som blir direkte berørt av veiutbyggingen.

Vi gjør oppmerksom på at det likevel kan være freda kulturminner i området både over og under markoverflaten. Det kan f.eks. være ulike typer fangstanlegg, kullgroper, milebunner, jernvinneanlegg, boplasser, gamle steingjerder eller gamle veifar som i de fleste tilfeller vil være synlige. Inngrep i marka vil videre kunne avdekke indikatorer på automatisk freda kulturminner under markoverflaten. De vanligste indikatorene i så måte er kullkonsentrasjoner og jernslag.

Dersom det først under arbeidet skulle fremkomme automatisk freda kulturminner, må arbeidet straks stanses i den utstrekning det kan berøre kulturminnet, og fylkeskonservator varsles, jfr. lov om kulturminner av. 9. juni 1978 § 8.2.

Med hilsen

Geir Helgen e f
fylkeskonservator

Morten B. Histøl
saksbehandler

Vedlegg:

Kopi: Universitetet i Oslo, IAKN
Riksantikvaren