


INST. FOR ARKEOLOGI, KUNSTHISTORIE OG NUMISMATIKK Universitetet i Oslo		
Saksb.:	JHL 27 APR 1998	Kopi:
Ark.:	OGOS	
Saksnr. 98/1222	Dok. nr. 1	



BUSKERUD FYLKESKOMMUNE  
Haugesgate 89, 3020 Drammen  
Telefon (03) 83 81 50

KULTURADMINISTRASJONEN  
Telefax (03) 83 47 58

Vår dato: 14.12.90  
Deres dato: 20.09.90  
Vår ref.: 1780/90 ILGL/-  
Deres ref.:

Ringerike kommune  
Teknisk sektor  
Osloveien 1  
3500 HØNEFOSS

ARKIV

INSTITUTT FOR ARKEOLOGI KUNSTHISTORIE OG NUMISMATIKK	
Jnr 00022	02.01.91
SAKS. REF.	ARK. NR.
KOPI TL	SIRKULERES

REGULERINGSPLAN FOR ET OMRÅDE PÅ EGGEMOEN, RINGERIKE KOMMUNE

Vi har mottatt ovennevnte plan til uttalelse. Det er ikke registrert fornminner eller kulturminner innenfor planområdet, og vi har derfor ingen innvendinger mot planen.

Dersom det først ved tiltak i marka dukker opp fornminner, må arbeidet straks stanses i den utstrekning det kan berøre fornminnene eller deres sikringssoner på fem meter. Melding skal sendes fylkeskommunen, jfr. lov om kulturminner av 9. juni 1978, § 8.


Med hilsen

Geir Helgen  
fylkeskonservator

Inger Liv Gøytil Lund  
kulturvernkonsulent/arkeolog

Gjenpart: Universitetets Oldsaksamling

INSTITUTT FOR ARKEOLOGI KUNSTHISTORIE OG NUMISMATIKK	
Jnr 1073	21.05.91
SAKS. BL.	ARK. NR.
KOPI TIL	SIRKULERES



**BUSKERUD FYLKESKOMMUNE**

Haugesgate 89, 3020 Drammen  
Telefon (03) 83 81 50

**NYTT TLF.NR.: (03) 80 85 00**

KULTURADMINISTRASJONEN  
Telefax (03) 80 86 36

**ARKIV**

Forsvarets bygningstjeneste  
Oslo mil/Akerrshus  
0015 OSLO 1

Vår dato:

Vår ref.:

24.04.91

ILGL/0310

Deres dato:

Deres ref.:

07.01.91

INST. FOR ARKEOLOGI, KUNSTHISTORIE OG NUMISMATIKK	
Universitetet i Oslo	
Saksb.: JHL	Kopi.
27 APR 1998	
Ark.: 0605	
Saksnr. 98/122	Dok. nr.: 2

**RINGERIKE SKYTE- OG ØVINGSFELT - UTREDNING AV NÆRØVINGSOMRÅDE FOR FORSVARETS AVDELINGER PÅ RINGERIKE I TRE ALTERNATIVER**

Ovennevnte sak ble oversendt oss fra Universitetet i Oslo, Institutt for arkeologi, kunsthistorie og numismatikk 23.01.91, da fylkeskommunen etter 01.01.90 overtok forvaltningsansvaret i slike saker.

Det vises til brev av 13. september 1989 fra Institutt for arkeologi, kunsthistorie og numismatikk der det går fram at det ved registreringer i felt ikke ble funnet fornminner innenfor de tre aktuelle planområdene.

Vi ser ingen grunn til å foreta ytterligere undersøkelser og har derfor ingen innvendinger mot noen av alternativene. Vi ønsker likevel å nevne vårt standardforbehold: Dersom det først ved tiltak i marka dukker opp fornminne, må arbeidet straks stanses i den grad fornminnene eller sikringssonene på fem meter blir berørt. Melding skal sendes fylkeskommunen ved fylkeskonservator, jfr. lov om kulturminner av 9. juni 1978, §8.

Med hilsen

Geir Helgen  
fylkeskonservator


Inger Liv Gøyttil Lund  
arkeolog

Kopi: Universitetets Oldsaksamling

Saksbehandler: Arkeolog Inger Liv Gøyttil Lund  
Tlf. (03) 80 86 68 (direkte innvalgsnr.)



INST. FOR ARKEOLOGI, KUNSTHISTORIE OG NUMISMATIKK	
Universitetet i Oslo	
Saksb.:	Kopi:
JHL	27 APR 1998
Ark.:	0605
Saksnr. 98/222	Dok. nr. 3



BUSKERUD FYLKESKOMMUNE  
 Haugesgate 89, 3020 Drammen  
 Tlf. (03) 80 85 00

KULTURADMINISTRASJONEN  
 Telefax (03) 80 86 36

Ringerike kommune  
 Teknisk sektor  
 Osloveien 1  
 3500 HØNEFOSS

**ARKIV**

Vår dato: Vår ref.:

24.05.91	ENGJ. 775
Deres dato:	Deres ref.
KUNSTHISTORIE OG NUMISMATIKK	
Jnr. 001200	06.06.91
SAKS. Bu	ARK. NR.
KOPI TIL	SIRKULERES

RINGERIKE KOMMUNE - KOMMUNEPLANENS AREALDEL

Vi viser til ovennevnte kommuneplan datert 11.03.91, mottatt hos oss 14.03.91 til uttalelse.

I den skriftlige delen av kommuneplanen bør den beskrivende teksten kunne ut i klare konklusjoner og en handlingsplan som trekker opp retningslinjer for administrasjonens videre arbeid med kulturminnene. Alle fornminner og en 5 meter sone rundt dets synlige eller kjente ytterkant er automatisk fredet i h.h. til Lov om kulturminner §§4 og 6.

Universitetets Oldsaksamling har foretatt registreringer av faste fornminner i forbindelse med utarbeidelse av økonomisk kartverk. Dette ble utført fra 1967 og framover. Registrerte fornminner er avmerket på økonomisk kartverk med en rune R.

I kommuneplanen kan vern av fornminner tas opp i forhold til kommuneplanens arealdel og i detaljplaner. Etter plan- og bygningslovens §20-4, nr. 4, kan det i kommuneplanens arealdel utlegges områder til båndleggingsformål. Fornminnene er fredet etter kulturminneloven og bør i kommuneplanen taes inn i planen og reguleres til spesialområde med formål bevaring.

Vi ber om at gravfeltet på Veien/Bråten, som er et automatisk fredet fornminne, blir lagt ut til spesialområde med formål bevaring. Dersom dette ikke blir gjort, er dette å betrakte som en innsigelse til planen. Området som må båndlegges er avmerket på kommunedelkartet. Dette gravfeltet er et høyt prioritert fornminne i landssammenheng og må bevares for ettertiden.

Vi ber også om at det blir gitt som en opplysning på kommuneplankartet følgende: Dersom det ved tiltak i marken dukker opp fornminner, må arbeidet straks stanses i den utstrekning det kan berøre fornminnene eller deres sikringssone på 5 meter. Melding skal straks sendes fylkeskommunen, jfr. lov om kulturminner av 9. juni 1978 §8.

Spesielt hensyn må også taes til den fredede og bevaringsverdige bygningsmasse. Kommunen bør også intensivere og få slutført SEFRAK-registreringene med utgivelse av rapport, noe som vil være til stor nytte i den kommunale planleggingen.

Norderhov kirke og prestegården med et avgrenset område som avmerket på kartet, må legges ut til spesialområdet en formål bevaring. Kirken og prestegården er fredet. Dette er å betrakte som en innsigelse dersom vår oppmodning ikke blir tatt til følge.

For kirker eldre enn 90 år gjelder en sikringssone på 60 meter og for



fredede anlegg 5 meter.

§22 i lov om kulturminner omhandler forholdet mellom kulturminneinteressene og arealplanleggingen, jfr. også Miljøverndepartementets rundskriv T-29/83. Her framgår det at kommunene har plikt til å få undersøkt om aktuelle utbyggingsplaner vil kunne komme i konflikt med fornminner ved utarbeidelse av bebyggelsesplaner og reguleringsplaner. Vi viser i den anledning til rundskriv fra oss datert 02.05.91. Etter kulturminneloven har kommunene ingen undersøkelsesplikt i forbindelse med kommuneplanarbeidet, og Fylkeskommunen ved fylkeskonservator har heller ingen plikt til å foreta registreringer av fornminner i denne sammenheng. Dersom kommunen ønsker å få foretatt registreringer i forbindelse med utarbeidelse av kommuneplanen for å ha bedre grunnlag for valg av utbyggingsområder, må kommunen inngå en avtale om dette. Det kan være hensiktsmessig dersom kommunen vet at kommuneplanen vil utløse arbeide med flere reguleringsplaner. Registreringene vil kunne utføres mer rasjonelt dersom flere reguleringsplaner kan tas under ett.

Vår uttalelse innebærer ikke at vi har sagt oss enig i den foreslåtte arealbruken i kommuneplanen. Vi forutsetter at alle forslag til planer innenfor området blir sendt oss til uttalelse, jfr. Kulturminnelovens §§9 og 22.

Vi ber om at våre merknader blir tatt til følge. Ønsker kommunen ytterligere opplysninger, står vi gjerne til tjeneste.

Med hilsen

Geir Helgen  
fylkeskonservator

Inger Liv Gøytil Lund  
arkeolog

Vedlegg

Kopi: Universitetets Oldsaksamling

Saksbehandler: Arkeolog Inger Liv Gøytil Lund  
Tlf. (03) 80 86 68 (direkte innvalgsnr.)








INST. FOR ARKEOLOGI, KUNSTHISTORIE OG NUMISMATIKK  
**Universitetet i Oslo**

Saksb.: **JHL**      Kopi:

**27 APR 1998**

Ark.: **0605**

Saksnr. **98/222**      Dok. nr.: **6**



**BUSKERUD FYLKESKOMMUNE**  
 Haugesgate 89, 3020 Drammen  
 Telefon (03) 80 85 00

**KULTURADMINISTRASJONEN**  
 Telefax (03) 80 86 36

Ringerike kommune  
 Teknisk sektor  
 Osloveien 1  
 3500 HØNEFOSS

**INSTITUTT FOR ARKEOLOGI  
 KUNSTHISTORIE OG NUMISMATIKK**

**002102      21.10.91**

**SAKS. B(1)      ARK. NR.**

**KOPI TIL      SIKKULERES**

Vår dato:      Vår ref.:  
 04.10.91      3346/90

Deres dato:      Deres ref.:

**ARKIV**

**REGULERINGSPLAN FOR OPPEN VEST, RINGERIKE KOMMUNE**

Vi har foretatt befaring av ovennevnte plan og beklager at planen er blitt liggende ubesvart.

Det ble funnet ei grop merket R på vedlagte kartkopiutsnitt. Gropa er usikker som fornminne. Da gropa ligger innenfor friluftsområdet, regner vi med at den kan bli liggende urørt. Dersom det skulle vise seg at den vil bli berørt, ber vi om å bli varslet om dette.

Vi vil imidlertid gjøre oppmerksom på at dersom det under anleggsfasen skulle dukke opp fornminner, må arbeidet straks stanses og fylkeskonservator varsles.

Med hilsen

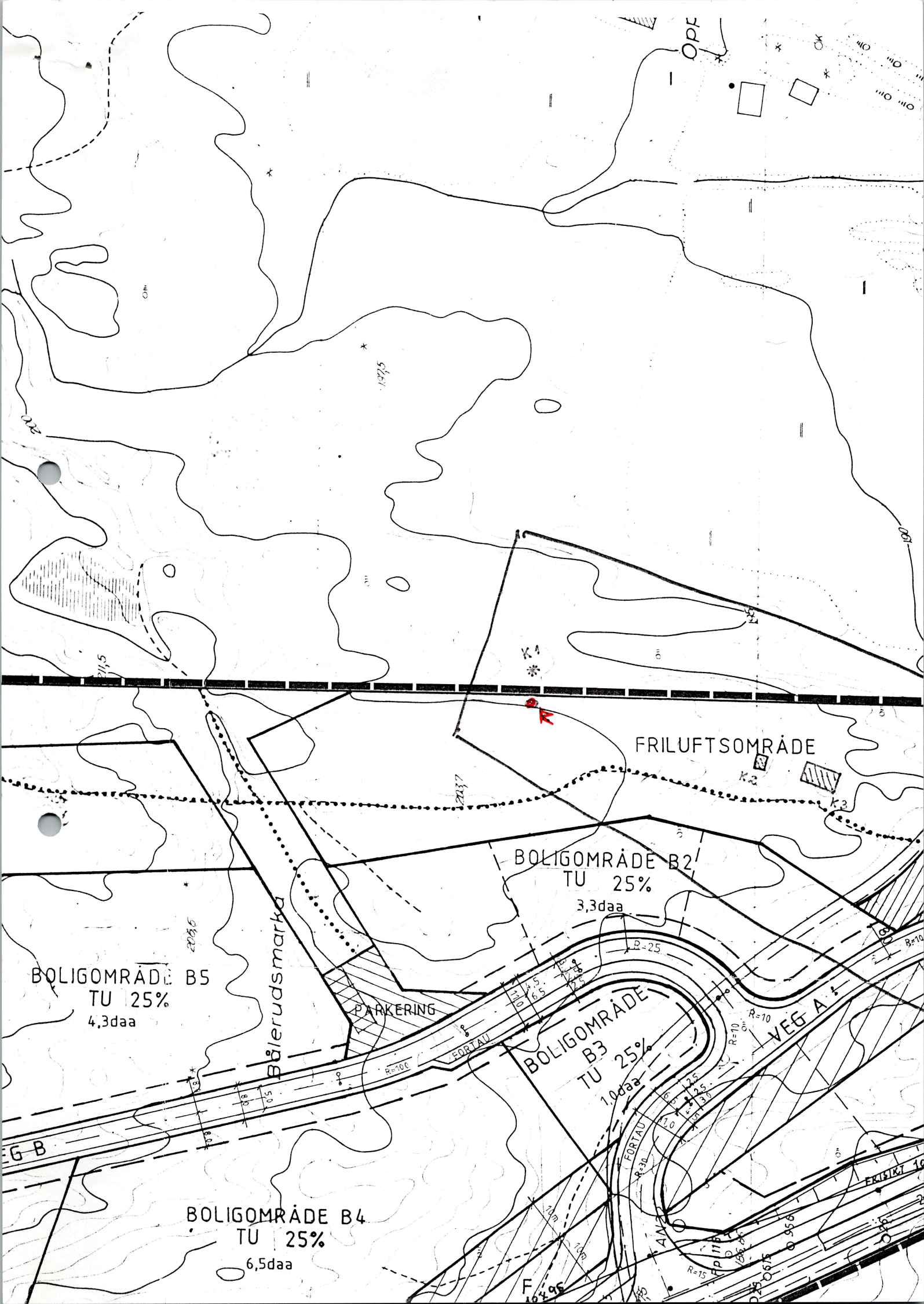
Geir Helgen  
 fylkeskonservator

Inger Liv Gøytil Lund  
 arkeolog

Vedlegg

Kopi: Universitetets Oldsaksamling

Saksbehandler: Arkeolog Inger Liv Gøytil Lund  
 Tlf. (03) 80 86 68 (direkte innvalgsnr.)



OPE

197,5

211,5

FRILUFTSOMRÅDE

BOLIGOMRÅDE B2  
TU 25%  
3,3daa

BOLIGOMRÅDE B5  
TU 25%  
4,3daa

Bålerudsmarka

PARKERING

BOLIGOMRÅDE B3  
TU 25%  
1,0daa

VEG A

BOLIGOMRÅDE B4  
TU 25%  
6,5daa

VEG B

FOR LAU

R=25

R=10

R=100

FOR LAU

R=30

R=15

ERIKSKT 10

F

R=15

R=15

R=15

R=15

R=15

R=15

R=15

R=15

R=15

R=15

R=15

R=15

R=15

R=15

R=15

R=15

R=15

R=15

R=15

R=15

R=15

R=15

R=15

R=15

R=15

R=15

R=15

R=15

R=15

R=15

R=15

R=15

R=15

R=15

R=15

R=15

R=15

R=15

R=15

R=15

R=15

R=15

R=15

R=15

R=15

R=15

R=15

R=15

R=15

R=15

R=15

R=15

R=15

R=15

R=15

R=15

R=15

R=15

R=15

R=15

R=15

R=15

R=15

R=15

R=15

R=15

R=15

R=15

R=15

R=15

R=15

R=15

R=15

R=15

R=15

R=15

R=15

R=15

R=15

R=15

R=15

R=15

R=15

R=15

R=15

R=15

R=15

R=15

R=15

R=15


R=15

R=15

R=15

R=15

INSTITUTT FOR ARKEOLOGI, KUNSTHISTORIE OG NUMISMATIKK Universitetet i Oslo		
Saksb.:	27 APR 1998	Kopi:
Ark:	0605	
Saksnr.:	98/222	Dok. nr.:



**BUSKERUD FYLKESKOMMUNE**  
Haugesgate 89, 3020 Drammen  
Telefon (03) 80 85 00

**NYTT TLF.NR: (03) 80 85 00**

KULTURADMINISTRASJONEN  
Telefax (03) 80 86 36

**ARKIV**

Ringerike kommune  
Teknisk etat  
Osloveien 1  
3500 HØNEFOSS

Vår dato: 02.11.91  
Deres dato: 03.05.91  
Vår ref.: 2875/91/ILGL  
Deres ref.:

INSTITUTT FOR ARKEOLOGI KUNSTHISTORIE og NUMISMATIKK	
Doc 002603	16.12.91
SAKSB. BW	ARK. NR.
KOPI TIL	SPEKULERES

REGULERINGSPLAN MED TILHØRENDE REGULERINGSBESTEMMELSER FOR  
VEGSERVICEANLEGG I STYGGDAL - RINGERIKE KOMMUNE

Denne saken var sendt Oldsaksamlingen og er ved en misforståelse ikke  
oversendt fylkeskonservator.

Vi har ingen opplysninger om fornminner innenfor planområdet, og har  
derfor ingen innvendinger mot at planen blir godkjent. Dersom det  
først under anleggsfasen skulle dukke opp fornminner, som f.eks.  
kullkonsentrasjoner, må arbeidet straks stanses og fylkeskonservator  
varsles.

Med hilsen

Geir Helgen  
fylkeskonservator

Inger Liv Gøytil Lund  
arkeolog

Kopi: Universitetets Oldsaksamling

Saksbehandler: Arkeolog Inger Liv Gøytil Lund  
Tlf. (03) 80 86 68 (direkte innvalgsnr.)



INST. FOR ARKEOLOG, KUNSTHISTORIE OG NUMISMATIKK Universitetet i Oslo		
Saksb.		Kopi
JHL	27 APR 1998	
Ark:	0605	
Saksnr.: 98/1222	Dok. nr.: 8	



ARKIV

BUSKERUD FYLKESKOMMUNE  
 Haugesgate 89, 3020 Drammen  
 Telefon (03) 80 85 00

NYTT TLF.NR: (03) 80 85 00

KULTURADMINISTRASJONEN  
 Telefax (03) 80 86 36

Vår dato: 07.11.91  
 Vår ref.: 2598/91 ILGL

<del>           KUNSTHISTORIE OG NUMISMATIKK            Saksb. BLV            KOPIL TIL            ARK NR.            SIFTERES         </del>	
002351	18.11.91

Ringerike kommune  
 Teknisk sektor  
 Osloveien 1  
 3500 HØNEFOSS

REGULERINGSPLAN MED TILHØRENDE REGULERINGSBESTEMMELSER FOR TROLLMYRA  
 AVFALLSPASS, JEVNAKER OG RINGERIKE KOMMUNER. DEL 2 RINGERIKE

Vi har fått ovennevnte plan fra fylkesmannen. Planen var til  
 legalitetskontroll og det viste seg at fylkeskonservator ikke hadde  
 uttalt seg til planen.

Ved telefon til overarkitekt Robøle, Ringerike kommune, ble vi fortalt  
 at planen var sendt til Universitetet i Oslo, institutt for arkeologi,  
 kunsthistorie og numismatikk (tidligere Oldsaksamlingen). Planen er  
 ikke sendt fylkeskonservator og vi har heller ikke fått den oversendt  
 fra Universitetet.

Vi har sjekket planen i arkivet og det er ikke registrert fornminner  
 innenfor planområdet. Vi vil imidlertid gjøre oppmerksom på at dersom  
 det ved tiltak i marka dukker opp fornminner, må arbeidet straks  
 stanses i den utstrekning det kan berøre fornminnene eller deres  
 sikringssone på 5 meter. Melding skal straks sendes fylkeskommunen,  
 jfr. lov om kulturminner av 9. juni 1978 §8.

Med hilsen


Geir Helgen  
 fylkeskonservator

Inger Liv Gøytil Lund  
 arkeolog

Kopi: Universitetets Oldsaksamling

Saksbehandler: Arkeolog Inger Liv Gøytil Lund  
 Tlf. (03) 80 86 68 (direkte innvalgsnr.)

INST. FOR ARKEOLOGI, KUNSTHISTORIE OG NUMISMATIKK Universitetet i Oslo		
Saksb.:		Kopi:
JHL	27 APR 1998	
Ark.:	0605	
Saksnr.:	98/1222	Dok. nr.: 9



BUSKERUD FYLKESKOMMUNE  
Haugesgate 89, 3020 Drammen  
Telefon (03) 80 85 00

NYTT TLF.NR.: (03) 80 85 00

ARKIV

KULTURADMINISTRASJONEN  
Telefax (03) 80 86 36

Skogbruketaten i Ringerik og Hole  
Storgt. 13  
3500 HØNEFOSS

Vår dato: 07.02.92 Vår ref.: 0290/92

07.02.92	0290/92	ILGL
INSTITUTT FOR ARKEOLOGI KUNSTHISTORIE OG NUMISMATIKK		
14.02.92		
SAKSR. HAA	ARK NR.	
KOPI TIL BWA	SIRKULERES	

#### PLANLAGTE SKOGSVEIER I RINGERIKE KOMMUNE

Uttalelsen gjelder følgende veier: NORDTJERNLIMARKVEIEN,  
VIKERSETERVEIEN, NORDRE SEMMEN SKOGBILVEI, TØMMERDALSVEIEN,  
JUVVEIEN - VÆLSTINDEN OG MIDTHAUGVEIEN ET. 2

Det er ingen opplysninger i våre arkiver om fornminner eller nyere  
tids kulturminner innenfor de planlagte traseområdene. Dette kan  
skyldes at det er foretatt lite registrering her.

Vi ønsker å gjøre oppmerksom på at det kan være fornminner i  
området både over og under markoverflaten. Det kan f.eks. være  
fangstanlegg, kullgroper, boplasser, gamle veifar osv. som er synlige.  
Under markoverflaten kan det dukke opp kullkonsentrasjoner som kan  
indikere at det ligger et fornminne her.

Dersom det først under arbeidet skulle vise seg at det dukker  
opp fornminner, må arbeidet straks stanses i den utstrekning det kan  
berøre fornminnet og fylkeskonservator varsles jfr. Lov om  
kulturminner av 9. juni 1978 §8 2. avsnitt.

Med hilsen

Geir Helgen  
fylkeskonservator

Inger Liv Gøytil Lund  
arkeolog

Kopi: Universitetets Oldsaksamling

Saksbehandler: Arkeolog Inger Liv Gøytil Lund  
Tlf. (03) 80 86 68 (direkte innvalgsnr.)

INST. FOR ARKEOLOGI, KUNSTHISTORIE OG NUMISMATIKK Universitetet i Oslo		
Saksb.:	27 APR 1998	Kopi:
Ark.:	0605	
Saksnr.:	98/1222	Dok. nr.:
		10



ARKIV

BUSKERUD FYLKESKOMMUNE  
Haugesgate 89, 3020 Drammen  
Telefon (03) 80 85 00

NYTT TLF.NR: (03) 80 85 00

KULTURADMINISTRASJONEN  
Telefax (03) 80 86 36

Skogbruksetaten i Ringerike og Hole  
Storgt. 13  
3500 HØNEFOSS

Vår dato: 07-02-92      Vår ref.: 0290/92 ELGL

INSTITUTT FOR ARKEOLOGI KUNSTHISTORIE OG NUMISMATIKK	
07-02-92	
0290/92 ELGL	
060448 BK 14.02.92	
SAKSB. HLF	ARK NR.
KOPI TIL	SIRKULERES

NY SKOGBILVEI - FLAGETVEIEN, RINGERIKE KOMMUNE

Ved befaringen som ble foretatt 06.02. ble det ikke funnet fornminner eller nyere tids kulturminner i nær tilknytning til veien. Anlegget var kommet for langt til å kunne si om det har vært kulturminner i selve traseen, men vi ser det som lite sannsynlig. Vi har derfor ingen innvendinger til planen.

Med hilsen

Geir Helgen  
fylkeskonservator

Inger Liv Gøytil Lund  
arkeolog


Kopi: Universitetets Oldsaksamling

Saksbehandler: Arkeolog Inger Liv Gøytil Lund  
Tlf. (03) 80 86 68 (direkte innvalgsnr.)



B.W.

INST. FOR ARKEOLOGI, KUNSTHISTORIE OG NUMISMATIKK Universitetet i Oslo	
Saksb.: JHL	Kopi:
27 APR 1998	
Ark.: 0605	
Saksnr.: 08/1222	Dok. nr.: 11



**BUSKERUD FYLKESKOMMUNE**  
 Haugesgate 89, 3020 Drammen  
 Telefon (03) 80 85 00

KULTURADMINISTRASJONEN  
 Telefax (03) 80 86 72

**ARKIV**

Landbrukskontoret i Ringerike  
 Skogbruksetaten  
 STORGT. 13  
 3500 HØNEFOSS

Vår dato:  
 02.04.92

Vår ref.:  
 0545/92 ILGL

INSTITUTT FOR ARKEOLOGI KUNSTHISTORIE OG NUMISMATIKK	
Jnr: 001132	27.04.92
SAKSB. KOPITIL	ARK NR. SIRKULERES

STILLINGTJERNSVEIEN

Det er ingen opplysninger i våre arkiver om fornminner eller nyere tids kulturminner innenfor de berørte områdene.

Vi ønsker likevel å gjøre oppmerksom på at det kan være fornminner i området både over og under markoverflaten. Det kan f.eks. være fangstanlegg, kullgroper, boplasser, gamle veifar osv. som er synlige. Under markoverflaten kan det dukke opp kullkonsentrasjoner som kan indikere at det ligger et fornminne her.

Dersom det først under arbeidet skulle vise seg at det dukker opp fornminner, må arbeidet straks stanses i den utstrekning det kan berøre fornminnet og fylkeskonservator varsles jfr. Lov om kulturminner av 9. juni 1978 §8 2. avsnitt.

Med hilsen


Geir Helgen  
 fylkeskonservator

Inger Liv Gøytil Lund  
 arkeolog

Kopi: Universitetets Oldsaksamling

Saksbehandler: Arkeolog Inger Liv Gøytil Lund  
 Tlf. (03) 80 86 68 (direkte innvalgsnr.)

INST. FOR ARKEOLOGI, KUNSTHISTORIE OG NUMISMATIKK Universitetet i Oslo		
Saksb.:		Kopi:
JHL	27 APR 1998	
Ark.:	0605	
Saksnr.:	98/022	Dok. nr. 12



BUSKERUD FYLKESKOMMUNE  
Haugesgate 89, 3020 Drammen  
Telefon (03) 80 85 00

KULTURADMINISTRASJONEN  
Telefax (03) 80 86 72

ARKIV

Landbrukskontoret i Ringerike  
Skogbruksetaten  
STORGT. 13  
3500 HØNEFOSS

Vår dato:  
02.04.92

Vår ref.:  
0544/92 ILGL

INSTITUT FOR ARKEOLOGI KUNSTHISTORIE OG NUMISMATIKK	
001133	27.04.92
SAKS. BU	ARK. NR.
KOP. TIL	SIRKULERES

N. STRØMSODD SKOGSBILVEI, FORLENGELSE

Det er ingen opplysninger i våre arkiver om fornminner eller nyere tids kulturminner innenfor de berørte områdene.

Vi ønsker likevel å gjøre oppmerksom på at det kan være fornminner i området både over og under markoverflaten. Det kan f.eks. være fangstanlegg, kullgroper, boplasser, gamle veifar osv. som er synlige. Under markoverflaten kan det dukke opp kullkonsentrasjoner som kan indikere at det ligger et fornminne her.

Dersom det først under arbeidet skulle vise seg at det dukker opp fornminner, må arbeidet straks stanses i den utstrekning det kan berøre fornminnet og fylkeskonservator varsles jfr. Lov om kulturminner av 9. juni 1978 §8 2. avsnitt.

Med hilsen

Geir Helgen  
fylkeskonservator

Inger Liv Gøytil Lund  
arkeolog

Kopi: Universitetets Oldsaksamling

Saksbehandler: Arkeolog Inger Liv Gøytil Lund  
Tlf. (03) 80 86 68 (direkte innvalgsnr.)

INST. FOR ARKEOLOGI, KUNSTHISTORIE OG NUMISMATIKK Universitetet i Oslo		
Saksb.:	27 APR 1998	Kopi:
Ark.:	0605	
Saksnr.:	98/222	Dok. nr.: 13



BUSKERUD FYLKESKOMMUNE  
Haugesgate 89, 3020 Drammen  
Telefon (03) 80 85 00

KULTURADMINISTRASJONEN  
Telefax (03) 80 86 72

Vår dato: 22.05.92  
Vår ref.: 1200/92 ILGL  
Deres dato:

ARKIV

Landbrukskontoret i Ringerike  
Skogbruksetaten  
Storgt. 13  
3500 HØNEFOSS

* INSTITUTT FOR ARKEOLOGI KUNSTHISTORIE og NUMISMATIKK	
Jnr. 001475	01.06.92
SAKSB. 22	ARK. NR.
KOPI TL	SIRKULERES

SKOGSBILVEG: BJØRNFOSSVEIEN ETAPPE 3

Det er ingen opplysninger i våre arkiver om fornminner eller nyere tids kulturminner innenfor de berørte områdene.

Vi gjør oppmerksom på at det kan være fornminner i området både over og under markoverflaten. Det kan f.eks. være fangstanlegg, kullgroper, boplasser, gamle veifar osv. som er synlige. Under markoverflaten kan det dukke opp kullkonsentrasjoner som kan indikere at det ligger et fornminne her.

Dersom det først under arbeidet skulle vise seg at det dukker opp fornminner, må arbeidet straks stanses i den utstrekning det kan berøre fornminnet og fylkeskonservator varsles jfr. Lov om kulturminner av 9. juni 1978 §8 2. avsnitt.

Med hilsen

Geir Helgen  
fylkeskonservator

Inger Liv Gøytill Lund  
arkeolog

Kopi: Universitetets Oldsaksamling

Saksbehandler: Arkeolog Inger Liv Gøytill Lund  
Tlf. (03) 80 86 68 (direkte innvalgsnr.)



INST. FOR ARKEOLOGI, KUNSTHISTORIE OG NUMISMATIKK Universitetet i Oslo		
Saksb.:	27 APR 1998	Kopi:
Ark.:	0605	
Saksnr.:	98/1222	Dok. nr.: 14



BUSKERUD FYLKESKOMMUNE  
Haugesgate 89, 3020 Drammen  
Telefon (03) 80 85 00

KULTURADMINISTRASJONEN  
Telefax (03) 80 86 72

Landbrukskontoret i Ringerike og Hole  
Skogbruksetaten  
Storgt. 13  
3500 HØNEFOSS

Vår dato: 19.06.92  
Deres dato:  
Vår ref.: 1374/92 ILGL

INSTITUTT FOR ARKEOLOGI, KUNSTHISTORIE OG NUMISMATIKK	
01 JULI 1992	
Saksnr.:	1374/92
Ark.:	Avd./saksb. RAVE

ANG. SKOGSBILVEI: NØKLEBY NEDRE, RINGERIKE KOMMUNE

Det er ingen opplysninger i våre arkiver om fornminner eller nyere tids kulturminner innenfor de berørte områdene.

Vi gjør oppmerksom på at det kan være fornminner i området både over og under markoverflaten. Det kan f.eks. være fangstanlegg, kullgroper, boplasser, gamle veifar osv. som er synlige. Under markoverflaten kan det dukke opp kullkonsentrasjoner som kan indikere at det ligger et fornminne her.

Dersom det først under arbeidet skulle vise seg at det dukker opp fornminner, må arbeidet straks stanses i den utstrekning det kan berøre fornminnet og fylkeskonservator varsles jfr. Lov om kulturminner av 9. juni 1978 §8 2. avsnitt.

Med hilsen

Geir Helgen  
fylkeskonservator

Inger Liv Gøytil Lund  
arkeolog

Kopi: Universitetet i Oslo, IAKN

Saksbehandler: Arkeolog Inger Liv Gøytil Lund  
Tlf. (03) 80 86 68 (direkte innvalgsnr.)

INST. FOR ARKEOLOGI, KUNSTHISTORIE OG NUMISMATIKK Universitetet i Oslo		
Saksb.:	27 APR 1998	Kopi:
Ark.:	0605	
Saksnr.:	98/222	Dok. nr.: 15



BUSKERUD FYLKESKOMMUNE  
Haugesgate 89, 3020 Drammen  
Telefon (03) 80 85 00

KULTURADMINISTRASJONEN  
Telefax (03) 80 86 72

Landbrukskontoret i Ringerike og Hole  
Skogbruksetaten  
Storgt. 13  
3500 HØNEFOSS

Vår dato: 19.06.92  
Deres dato:  
Vår ref.: 1376/92 ILGL

INSTITUTT FOR ARKEOLOGI, KUNSTHISTORIE OG NUMISMATIKK		
01 JULI 1992		
Saksnr.:	98/222/92	
Ark.:		Avd./ssksb. RSK

PLANLAGT SKOGSBILVEI: SAGBAKKEN - LANGTJERN

Det er ingen opplysninger i våre arkiver om fornminner eller nyere tids kulturminner innenfor de berørte områdene.

Vi gjør oppmerksom på at det kan være fornminner i området både over og under markoverflaten. Det kan f.eks. være fangstanlegg, kullgroper, boplasser, gamle veifar osv. som er synlige. Under markoverflaten kan det dukke opp kullkonsentrasjoner som kan indikere at det ligger et fornminne her.

Dersom det først under arbeidet skulle vise seg at det dukker opp fornminner, må arbeidet straks stanses i den utstrekning det kan berøre fornminnet og fylkeskonservator varsles jfr. Lov om kulturminner av 9. juni 1978 §8 2. avsnitt.

Med hilsen

Geir Helgen  
fylkeskonservator

Inger Liv Gøytil Lund  
arkeolog


Saksbehandler: Arkeolog Inger Liv Gøytil Lund  
Tlf. (03) 80 86 68 (direkte innvalgsnr.)

INST. FOR ARKEOLOGI, KUNSTHISTORIE OG NUMISMATIKK  
**Universitetet i Oslo**

Saksb.: *JHL* 27 APR 1998 Kopi:

Ark.: 0605

Saksnr.: 98/1222 Dok. nr.: 17



**ARKIV**

**BUSKERUD FYLKESKOMMUNE**  
 Haugesgate 89, 3020 Drammen  
 Telefon (03) 80 85 00

KULTURADMINISTRASJONEN  
 Telefax (03) 80 86 72

Landbrukskontoret i Ringerike og Hole  
 Skogbruksetaten  
 Storgt. 13  
 3500 HØNEFOSS

Vår dato: 09.07.92 Vår ref.: 1363/92 ILGL  
 Deres dato:

~~INSTITUTT FOR ARKEOLOGI,  
 KUNSTHISTORIE OG NUMISMATIKK  
 16 JULI 1992  
 Saksnr.: 928/92  
 Ark..... Avd./saksb..... *BLU*~~

VEDR. ETABLERING AV SKOG PÅ JORDBRUKSAREAL UTE AV DRIFT M.V.  
 PÅ FØLGENDE EIENDOMMER:

EGGE GÅRD, GNR. 94, BNR. 2 OG 3,	RINGERIKE KOMMUNE	
FJØSVIKA, GNR. 282, BNR. 1	"	"
NORDRE ENGER, GNR. 287, BNR. 2,	"	"
NORDRE LUNDE, GNR. 302, BNR. 4 OG 38,	"	"
KIND, GNR. 254, BNR. 1,	"	"
HANSERUD, GNR. 59, BNR. 3 OG 4,	"	"
ALME, GNR. 89, BNR. 1,	"	"
LINDELIA, GNR. 307, BNR. 4,	"	"

Det er ingen opplysninger i våre arkiver om fornminner eller nyere tids kulturminner innenfor de berørte områdene.

Vi gjør oppmerksom på at det kan ligge fornminner innenfor jordbruksarealene både over og under markoverflaten som ikke er blitt registrert tidligere. Skulle det vise seg at det dukker opp fornminner under pløying/bearbeiding av jorda før beplantning, må arbeidet straks stanses og fylkeskonservator varsles umiddelbart jfr. Lov om kulturminner av 9. juni 1978 §8 2. avsnitt.

Med hilsen

*Geir Helgen*

Geir Helgen  
 fylkeskonservator

*Inger Liv Gøytill Lund*  
 Inger Liv Gøytill Lund  
 arkeolog

8

Kopi: Universitetet i Oslo, IAKN

Saksbehandler: Arkeolog Inger Liv Gøytill Lund  
 Tlf. (03) 80 86 68 (direkte innvalgsnr.)



INST. FOR ARKEOLOGI, KUNSTHISTORIE OG NUMISMATIKK	
Universitetet i Oslo	
Saksb.:	Kopi:
JHL	27 APR 1998
Ark.	0605
Saksnr. 98/1222	Dok. nr.: 18



ARKIV

BUSKERUD FYLKESKOMMUNE  
Haugesgate 89, 3020 Drammen  
Telefon (03) 80 85 00

KULTURADMINISTRASJONEN  
Telefax (03) 80 86 72

Landbrukskontoret i Ringerike og Hole  
Skogbruksetaten  
Storgt. 13  
3500 HØNEFOSS

Vår dato: 09.07.92  
Vår ref.: 1375/92 ILGL  
Deres dato:

INSTITUTT FOR ARKEOLOGI, KUNSTHISTORIE OG NUMISMATIKK	
16 JULI 1992	
Saksnr.:	1532/92
Ark.:	Avd./ssksb. 1.2.2

ANG. SKOGBILVEI: N. SKAGNES SKOGBILVEI, RINGERIKE KOMMUNE

Vi har foretatt arkivundersøkelse av ovennevnte vegstrekning. På Skagnes gnr. 290, bnr. 1 ligger det et felt med gravrøyser som kan bli berørt av en eventuell utvidelse. P.g.a. dårlig kartmateriale, er det vanskelig å vurdere hvorvidt fornminnene kan bli berørt. Vi legger ved en rapport med avmerking på kartkopiutsnitt over gravrøysene. Disse er fredet i henhold til Lov om kulturminner §4j.

Dersom det skal foretaes vegarbeide ved gravrøysene, må vi bli kontaktet slik at vi kan foreta en befaring på stedet før tiltaket settes i gang.

Forøvrig gjør vi oppmerksom på at det kan være også andre fornminner i området både over og under markoverflaten. Det kan f.eks. være fangstanlegg, kullgroper, boplasser, gamle veifar osv. som er synlige. Under markoverflaten kan det dukke opp kullkonsentrasjoner som kan indikere at det ligger et fornminne her.

Dersom det først under arbeidet skulle vise seg at det dukker opp fornminner, må arbeidet straks stanses i den utstrekning det kan berøre fornminnet og fylkeskonservator varsles jfr. Lov om kulturminner av 9. juni 1978 §8 2. avsnitt.

Med hilsen

Geir Helgen  
fylkeskonservator

Inger Liv Gøytil Lund  
arkeolog

Kopi: Universitetet i Oslo, IAKN

Saksbehandler: Arkeolog Inger Liv Gøytil Lund  
Tlf. (03) 80 86 68 (direkte innvalgsnr.)



UNIVERSITETETS  
OLDSAKSAMLING  
FREDERIKS GATE 2 - OSLO 1

ØK-registrering  
1969

Gårds/bruks- navn	SKAGNES NORDRE I MATR. SKAGNES
Gårdsnr./Bruksnr.	290/1
Kommune	RINGERIKE
Fylke	BUSKERUD
Sogn	Viker
Prestegjeld	Ådal
Eier/Bruker Adr.	Johan J. Skagnes Viker 3525 Hallingby

FELT MED GRAVRØYSER

ØK: HEIMDAL CH 058-5-2

Reg. v/S. Westheim, 30.07.1969

Nr. R1. Flyfoto F.68.545.I6

Terrengets art. Svakt V-hellende åsli, hogstfelt, til dels gran-  
Utsikt. skog. Steinblandet sandjord. I V og S utsikt  
mot Vikerfjell.

Lokalitetsnavn. Svea.

Orientering. 290 m Ø for hovedbygningen på gården, 410 m NNØ  
for hovedbygningen på Skognes, 290/23.

Fornminnets art,  
utstrekning. Felt av gravrøysar, 115 m NØ-SV, 40 m NV-SØ.

Beskrivelse. Feltet består av 6-8 rundrøysar, de fleste er  
godt bevart, noen svært utrotet. Samtlige er  
bygget av større og mindre rundkamp, som har et  
tvm på opptil 0,8 m, og er til dels tilvokst med  
mose, gress og lyng. Feltet lar seg naturlig  
dele i 4 deler:

1. Lengst i NV en tydelig markert røys, urørt.  
Foruten bunnvegetasjonen vokser her også noen  
grantrær.

D ca 8 m, h ca 1,2 m.

Ca 20 m SØ for 1:

2. 2 røysers som sammen med 1 danner en rett linje NV-SØ. Røysene synes godt i terrenget, og er relativt klart markerte, men litt tilrotet. Innbyrdes avstand er ca 2 m, d ca 7 m, h 0,8 - 1 m. Ca 2 m NV for 2, mellom 1 og 2 muligens rester etter røys. Men denne er helt utrotet, og kan ikke beskrives nærmere. Videre kan det ca 3 m SØ for 1, der det nå går traktorvei ha ligget nok en røys, som kan være forsvunnet ved bygging av veien. Spor finnes ikke.

Ca 35 m S for 2:

3. Rester av 1 muligens 2 rundrøys. Disse er noe jordblandet, og svært utrotet. Den ene har i toppen et krater med d ca 2 m, dybde ca 0,5 m. Den andre, ca 1 m SV for denne, består av to steinvoller med en NV-SØ-gående, ca 8 m l og ca 4 m br sjakt mellom. Begge røysene er tydelig synlig i terrenget, men dårlig markerte. H ca 1 m, den minste har en d på ca 7 m, den største er meget uformelig, og har en største utstrekning på ca 15 m. Ca 40 m SV for 3:

4. 1 rundrøys bevokst med tett lyng og noen grantrær. Nokså klart markert og lett synlig. Sannsynligvis urørt, til tross for at den ligger kloss opptil, dvs. knapt 2 m fra traktorvei. D ca 5,5 m, h 0,6 - ca 1 m.

Se skisse. Røysene er noe usikre som fornminner.

Tradisjon.

Sagnet forteller om et slag mellom svensker og nordmenn, som skal ha stått i Svea. Svenskekongen falt, og ble gravlagt her sammen med et spann penger. Disse grov den såkalte Vallings-svensken, også kalt Vidals-svensken, etter.

Tidligere funn på brnr.

C. 12044- Tveegget sverd av jern.

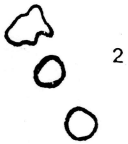
Litteratur.

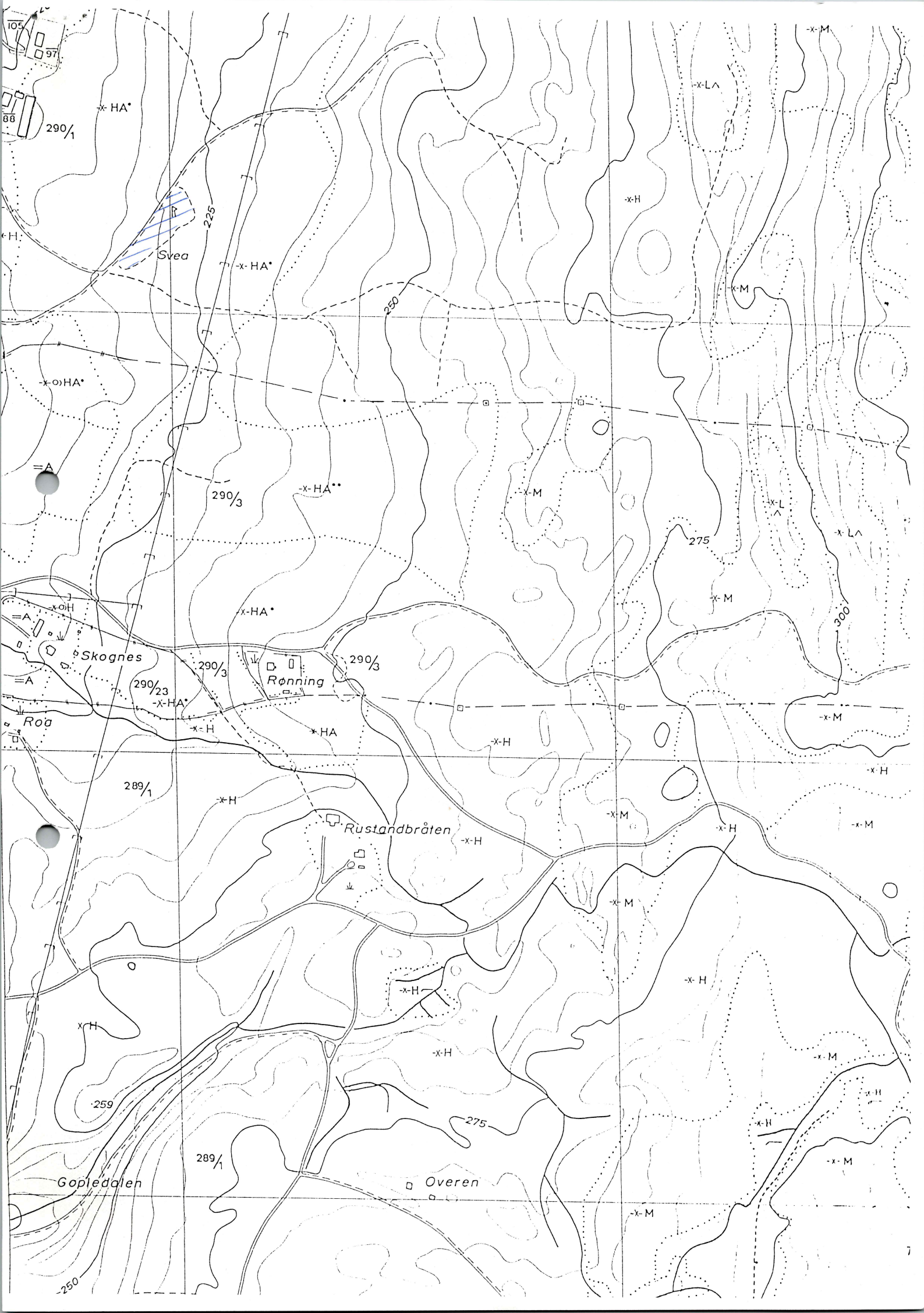
Ingen.



SKAGNES NORDRE, 290/1, Ringerike, Buskerud.

(forts.)





INST. FOR ARKEOLOGI, KUNSTHISTORIE OG NUMISMATIKK Universitetet i Oslo	
Saksb.: JHL	Kopi: 27 APR 1998
Ark. 0605	
Saksnr. 98/1222	Dok. nr.: 19



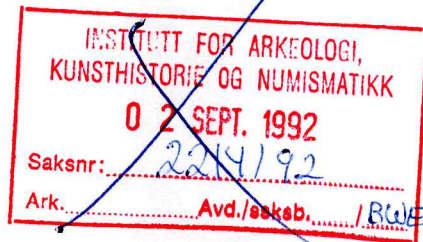
BUSKERUD FYLKESKOMMUNE  
Haugesgate 89, 3020 Drammen  
Telefon (03) 80 85 00

KULTURADMINISTRASJONEN  
Telefax (03) 80 86 72

ARKIV

Landbrukskontoret i Ringerike  
Skogbruksetaten  
Storgt. 13  
3500 HØNEFOSS

Vår dato: 24.08.92  
Deres dato:  
Vår ref.: 2077/92 IGL  
ILGL



ANG. SKOGBILVEI: GUNNERENGA SYD-VEST

Det er ingen opplysninger i våre arkiver om fornminner eller nyere tids kulturminner innenfor de berørte områdene.

Vi gjør oppmerksom på at det kan være fornminner i området både over og under markoverflaten. Det kan f.eks. være fangstanlegg, kullgroper, boplasser, gamle veifar osv. som er synlige. Under markoverflaten kan det dukke opp kullkonsentrasjoner som kan indikere at det ligger et fornminne her.

Dersom det først under arbeidet skulle vise seg at det dukker opp fornminner, må arbeidet straks stanses i den utstrekning det kan berøre fornminnet og fylkeskonservator varsles jfr. Lov om kulturminner av 9. juni 1978 §8 2. avsnitt.

Med hilsen

  
Geir Helgen  
fylkeskonservator

Inger Liv Gøytil Lund  
arkeolog

Kopi: Universitetet i Oslo, IAKN

Saksbehandler: Arkeolog Inger Liv Gøytil Lund  
Tlf. (03) 80 86 68 (direkte innvalgsnr.)



INSTITUTT FOR ARKEOLOGI, KUNSTHISTORIE OG NUMISMATIKK  
Universitetet i Oslo

Saksb.:		Kopi:
JHL	27 APR 1998	
Saksnr.:	98/1222	Dok. nr.: 0605 20



ARKIV

BUSKERUD FYLKESKOMMUNE  
Haugesgate 89, 3020 Drammen  
Telefon (03) 80 85 00

KULTURADMINISTRASJONEN  
Telefax (03) 80 86 72

Landbrukskontoret i Ringerike og Hole  
Skogbruksetaten  
Storgt. 13  
3500 HØNEFOSS

Vår dato: 03.11.92  
Deres dato:  
Vår ref.: 2221/92 ILGL

~~INSTITUTT FOR ARKEOLOGI,  
KUNSTHISTORIE OG NUMISMATIKK  
18 NOV. 1992  
Saksnr.: 2672  
Ark. Avd./saksb. Puc~~

ANG. SKOGBILVEI: GUNHILDSÅSVEIEN

Det er ingen opplysninger i våre arkiver om forminner eller nyere tids kulturminner innenfor de berørte områdene.

Vi gjør oppmerksom på at det kan være forminner i området både over og under markoverflaten. Det kan f.eks. være fangstanlegg, kullgroper, boplasser, gamle veifar osv. som er synlige. Under markoverflaten kan det dukke opp kullkonsentrasjoner som kan indikere at det ligger et forninne her.

Dersom det først under arbeidet skulle vise seg at det dukker opp forminner, må arbeidet straks stanses i den utstrekning det kan berøre forninnet og fylkeskonservator varsles jfr. Lov om kulturminner av 9. juni 1978 §8 2. avsnitt.

Med hilsen

Geir Helgen  
fylkeskonservator


*Inger Liv Gøyttil Lund*  
Inger Liv Gøyttil Lund  
arkeolog

Kopi: Universitetet i Oslo, IAKN

Saksbehandler: Arkeolog Inger Liv Gøyttil Lund  
Tlf. (03) 80 86 68 (direkte innvalgsnr.)

u.o.

INST. FOR ARKEOLOGI, KUNSTHISTORIE OG NUMISMATIKK	
Universitetet i Oslo	
Saksb.: JHL	Kopi:
27 APR 1998	
Ark.: 0605	
Saksnr.: 98/1222	Dok. nr.: 21



BUSKERUD FYLKESKOMMUNE  
Haugesgate 89, 3020 Drammen  
Telefon (03) 80 85 00

ARKIV

KULTURADMINISTRASJONEN  
Telefax (03) 80 86 72

Ringerike kommune  
Plan og bygningstjenesten  
Oslovn. 1  
3501 HØNEFOSS

Vår dato: 03.11.92  
Vår ref.: 1867/92  
Deres dato:  
Deres ref.:

INSTITUTT FOR ARKEOLOGI, KUNSTHISTORIE OG NUMISMATIKK	
16 NOV. 1992	
Saksnr.: 253	
Ark.: Avd./saksb. BVE	

REGULERINGSPLAN FOR KIRKEMYRA FRIOMRÅDE, HALLINGBY, RINGERIKE KOMM.

Vi kjenner ikke til forminner eller nyere tids kulturminner som kan bli berørt av planen. Vi har derfor ingen innvendinger mot at arbeidet kommer til utførelse.

Vi vil imidlertid gjøre oppmerksom på at dersom det skulle dukke opp forminner under anleggsfasen, må arbeidet straks stanses og fylkeskonservator varsles.

Med hilsen

Geir Helgen  
fylkeskonservator

Inger Liv Gøytill Lund  
arkeolog

Saksbehandler: Arkeolog Inger Liv Gøytill Lund  
Tlf. (03) 80 86 68 (direkte innvalgsnr.)



1

INST. FOR ARKEOLOGI, KUNSTHISTORIE OG NUMISMATIKK Universitetet i Oslo	
Saksb.: JHL	Kopi:
27 APR 1998	
Ark.: 0605	
Saksnr.: 98/1222	Dok. nr.: 22

ARKIV	INSTITUTT FOR ARKEOLOGI, KUNSTHISTORIE OG NUMISMATIKK
16 NOV. 1992	
Saksnr.: 2297	
Ark.: .....	Avd./saksb.: BVE

#### BEFARINGSNOTAT

MULIG GRAVHAUG PÅ GNR. 133 BNR. 42, EIER OLAF OTTERSEN I HAUGSBYGDA, RINGERIKE KOMMUNE

Melding fra Aslaug Kvernberg (067 32473) om at en gravhaug på naboeiendommen hennes sto i fare for å bli ødelagt i forbindelse med veiutvidelse.

Veimester Lislelid på Ringerike vegstasjon, Hensmoen, ble kontaktet. Vi foretok befaring sammen torsdag 29.10.92.

Aslaug Kvernberg deltok ved befaringen.

Rett kant i kant og vest for Knestanggata og kant i kant på nordsiden av innkjørsla lå den mulige gravhaugen. Grunneier skulle visstnok ha fjernet ca. 2 meter masse fra toppen av haugen for mange år siden. Haugen er ikke registrert i ØK. P.g.a. at det var ca. 20 cm. nysnø og tele i jorda, var det ikke lett å foreta noen ytterligere undersøkelse.

Det er ikke planer om noe arbeid der. Bakgrunnen for henvendelsen var at vegvesenet ønsket å foreta grunnerverv her for seinere å kunne grøfte her. Veimesteren tar nå ansvaret for at haugen ikke blir påført skade ved framtidig grøfting/veiarbeide. Han fikk også en kopi av alle ØK-rapportene med utsnitt av kartet for hele Ringerike.

Haugen må registreres når det blir snøbart.

Inger Liv Gøytil Lund  
arkeolog





INST. FOR ARKEOLOGI, KUNSTHISTORIE OG NUMISMATIKK  
Universitetet i Oslo

Saksb.: JHL	27 APR 1998	Kopi:
Ark.: 0605		
Saksnr.: 98/1222	Dok. nr.: 23	



BUSKERUD FYLKESKOMMUNE  
Haugesgate 89, 3020 Drammen  
Telefon (03) 80 85 00

KULTURADMINISTRASJONEN  
Telefax (03) 80 86 72

Landbrukskontoret i Ringerike og Hole  
Skogbruksetaten  
Storgt. 13  
3500 HØNEFOSS

Vår dato: 20.11.92  
Vår ref.: 2498-2499/92  
Deres dato:

ARKIV

INSTITUTT FOR ARKEOLOGI,  
KUNSTHISTORIE OG NUMISMATIKK  
04 DES. 1992

Saksnr.: 2846  
Ark.:  
Avd./ssksb.: BVE

ANG. SKOGBILVEIENE: SNØPLOGMYRVEIEN  
NORDRE SESSERUD SKOGBILVEI

Det er ingen opplysninger i våre arkiver om fornminner eller nyere tids kulturminner innenfor de berørte områdene.

Vi gjør oppmerksom på at det kan være fornminner i området både over og under markoverflaten. Det kan f.eks. være fangstanlegg, kullgroper, boplasser, gamle veifar osv. som er synlige. Under markoverflaten kan det dukke opp kullkonsentrasjoner som kan indikere at det ligger et fornminne her.

Dersom det først under arbeidet skulle vise seg at det dukker opp fornminner, må arbeidet straks stanses i den utstrekning det kan berøre fornminnet og fylkeskonservator varsles jfr. Lov om kulturminner av 9. juni 1978 §8 2. avsnitt.

Med hilsen

Geir Helgen  
fylkeskonservator

Inger Liv Gøyttil Lund  
arkeolog

Kopi: Universitetet i Oslo, IAKN

Saksbehandler: Arkeolog Inger Liv Gøyttil Lund  
Tlf. (03) 80 86 68 (direkte innvalgsnr.)


INST. FOR ARKEOLOGI, KUNSTHISTORIE OG NUMISMATIKK  
Universitetet i Oslo

Saksb.: JHL  
27 APR 1998

Kopi:

Ark.: 0605

Saksnr.: 98/1227 Dok. nr.: 24



BUSKERUD FYLKESKOMMUNE  
Haugesgate 89, 3020 Drammen  
Telefon (03) 80 85 00

KULTURADMINISTRASJONEN  
Telefax (03) 80 86 72

Landbrukskontoret i Ringerike og Hole  
Skogbruksetaten  
Storgt. 13  
3500 HØNEFOSS

Vår dato: 08.12.92  
Vår ref.: 2984-2985/92  
Deres dato:

ARKIV

INSTITUTT FOR ARKEOLOGI,  
KUNSTHISTORIE OG NUMISMATIKK  
08 JAN. 1993

Saksnr.: 0062

Ark. 06.05 Avd./saksb. /JHL

**ANG. SKOGSBILVEI: BARLINBRÅTEN SIDEVEI OG ELGTJERNVEIEN, RINGERIKE  
KOMMUNE**

Det er ingen opplysninger i våre arkiver om fornminner eller nyere tids kulturminner innenfor de berørte områdene.

Vi gjør oppmerksom på at det kan være fornminner i området både over og under markoverflaten. Det kan f.eks. være fangstanlegg, kullgroper, boplasser, gamle veifar osv. som er synlige. Under markoverflaten kan det dukke opp kullkonsentrasjoner som kan indikere at det ligger et fornminne her.

Dersom det først under arbeidet skulle vise seg at det dukker opp fornminner, må arbeidet straks stanses i den utstrekning det kan berøre fornminnet og fylkeskonservator varsles jfr. Lov om kulturminner av 9. juni 1978 §8 2. avsnitt.

Med hilsen

Geir Helgen  
fylkeskonservator

  
Inger Liv Gøytil Lund  
arkeolog

Kopi: Universitetet i Oslo, IAKN

Saksbehandler: Arkeolog Inger Liv Gøytil Lund  
Tlf. (03) 80 86 68 (direkte innvalgsnr.)



INST. FOR ARKEOLOGI, KUNSTHISTORIE OG NUMISMATIKK  
Universitetet i Oslo

Saksb.: JHL 27 APR 1998 Kopi:

Ark.: 0605

Saksnr.: 98/1222 Dok. nr.: 25



BUSKERUD FYLKESKOMMUNE  
Haugesgate 89, 3020 Drammen  
Telefon (03) 80 85 00

KULTURADMINISTRASJONEN  
Telefax (03) 80 86 72

Statens Vegvesen  
Buskerud  
Postboks 2265 Strømsø  
3003 DRAMMEN

ARKIV

Vår dato:  
06.01.93

Vår ref.:  
2886/92 IT/GL

INSTITUTT FOR ARKEOLOGI,  
KUNSTHISTORIE OG NUMISMATIKK  
14 JAN. 1993

Saksnr.: 0101

Ark. 06.05.22 Avd./saksb. JHL

MELDING OM NY RIKSVEG 7 PARSELL SOKNA - ØRGENVIK, RINGERIKE OG  
KRØDSHERAD KOMMUNER

Når det gjelder kulturminner fra forhistorisk og nyere tid, er en del allerede nevnte i "Beskrivelse av tiltakets virkning" i meldingsdokumentet. Det er ikke foretatt undersøkelser i forbindelse med disse planene. Det som er kjent av fornminner er registreringer foretatt av Universitetets Oldsaksamling for Økonomisk kartverk. Disse registreringene er forholdsvis gamle og er ikke tilstrekkelige for å vurdere konsekvensen av et slikt inngrep som nevnt ovenfor.

De fleste fornminner ligger under markoverflaten. Derfor må det foretas systematiske arkeologiske undersøkelser. Dette gjøres ved prøvestikking. I tillegg kan det være synlige fornminner som ikke er registrert. I et område hvor det, som her, allerede er kjent en del fornminner/kulturminner, er det svært sannsynlig at det finnes atskillig flere. Noe som har vist seg ved tidligere større undersøkelser.

Før vi kan ta stilling til hvilke konsekvenser veglinjen vil ha for fredete kulturminner og nyere tids kulturminner, må vi foreta en undersøkelse. Dette må gjøres på bar og frostfri mark, dvs. i sommerhalvåret.

For å få utført dette arbeidet, regner vi med å måtte bruke 20 ukesverk. Innenfor disse ukesverkene vil dette bli utført:

Forarbeid som f.eks. arkivstudier og intervjuing av personer som har lokalhistorisk kunnskap.

Registrering av fornminner og nyere tids kulturminner

Etterarbeid og rapportskrivning. Alternativene vurderes i forhold til registrerte minner.

Med hilsen

*Geir Helgen*

Geir Helgen  
fylkeskonservator

*Inger Liv Gøyttil Lund*  
Inger Liv Gøyttil Lund  
arkeolog

Kopi: Universitetets Oldsaksamling

INST. FOR ARKEOLOGI, KUNSTHISTORIE OG NUMISMATIKK  
Universitetet i Oslo

Saksb.:		Kopi:
JHL	27 APR 1998	
Ark.	0605	
Saksnr. 98/1222	Dok. nr. 28	



BUSKERUD FYLKESKOMMUNE  
Haugesgate 89, 3020 Drammen  
Telefon (03) 80 85 00

KULTURADMINISTRASJONEN  
Telefax (03) 80 86 72

Martin Klækken  
Hvalsveien  
3500 HØNEFOSS

Vår dato: 19.04.93  
Vår ref.: 1158/93 TLGL

ARKIV

INSTITUTT FOR ARKEOLOGI,  
KUNSTHISTORIE OG NUMISMATIKK  
21 JUNI 1993

Saksnr.: 1181/93  
Ark. 0605 Avd./ssksb. JHL

**ANG. GRAVHAUG PÅ DERES EIENDOM GNR. 102, BNR. 5, RINGERIKE KOMMUNE**


Viser til telefonsamtale med Dem den 02.04.93.

Etter å ha blitt varslet av Laila Røhne om at det foregikk rydding av busker og trær på gravhaugen like vest og i kanten av hennes eiendom (gnr. 102 bnr. 227), foretok jeg en befaring på stedet. Samme kveld kontaktet jeg Dem for å orientere om at dette ikke var tillatt.

Gravhaugen og en sone på 5 meter rundt denne er automatisk fredet i h.h. til Lov om kulturminner §4j og 6. I §3 i samme lov står det : Ingen må - uten at det er lovlig etter §8- sette i gang tiltak som er egnet til å skade, ødelegge, grave ut, flytte, forandre, tildekke, skjule eller på annen måte utilbørlig skjemme automatisk fredet kulturminne eller fremkalle fare for at dette kan skje. Videre vises det til §8: Vil noen sette i gang tiltak som kan virke inn på automatisk fredet kulturminner på en måte som nevnt i §3, må vedkommende tidligst mulig før tiltaket planlegges iverksatt melde fra til vedkommende myndighet. Kulturadministrasjonen i fylkeskommunen er rette myndighet her.

Det må ikke hugges eller fjernes noe mer vegetasjon på gravhaugen før vi har godkjent dette. Vi ber om å bli kontaktet innen 14 dager fra poststempelt dato, for å få avtalt en befaring på stedet. Dersom dette ikke blir tatt hensyn til, vil saken bli vurdert politianmeldt. Dette er avklart med Riksantikvarens advokater. Vi håper at saken kan ordnes uten at vi må gå til slike skritt.

Med hilsen

  
Harald Tronvik  
Fylkeskultursjef

  
Inger Liv Gøytill Lund  
Arkeolog

Kopi: Laila Røhne  
Riksantikvaren  
Universitetet i Oslo, IAKN

Saksbehandler: Arkeolog Inger Liv Gøytill Lund



INST. FOR ARKEOLOGI, KUNSTHISTORIE OG NUMISMATIKK Universitetet i Oslo		
Saksb.:		Kopi:
JHL	27 APR 1998	
Ark.:	0605	
Saksnr.:	98/1222	Pok. nr.: 29



BUSKERUD FYLKESKOMMUNE  
Haugesgate 89, 3020 Drammen  
Telefon 32808500

KULTURADMINISTRASJONEN  
Telefax 32 80 86 72

Ringerike kommune  
Plan-og bygningstjenesten  
Rådhuset  
3501 HØNEFOSS

ARKIV

Vår dato:  
26.08.93

Vår ref.:  
1724/93 ILGL

INSTITUTT FOR ARKEOLOGI, KUNSTHISTORIE OG NUMISMATIKK	
04 OKT. 1993	
Saksnr.:	1724/93
Ark.:	0605 Avd./ssksb. JHL

### NY VANNFORSYNING HALLINGBY - PÅVINSNING AV FORNMINNE

Vi viser til brev fra kommunen ang. ovennevnte sak. Det ble påvist en gravrøys innenfor det aktuelle området for vannledning. Gravrøysa er merket av på kartbladet og registreringsrapport med beskrivelse av røysa er vedlagt. Det er satt opp en merkepinne i sentrum av røysa. Gravrøysa er et fredet i.h.h. til Lov om kulturminner. En fem meter bred sone rundt ytterkanten er også automatisk fredet.

Mor til grunneier var tilstede ved befaringen og kan påvise gravrøysa.

Vi gjør imidlertid oppmerksom på at dersom det under anleggsfasen skulle dukke opp kullkonsentrasjoner eller annet som kan tyde på at det kan ligge et fredet kulturminne her, må arbeidet straks stanses og fylkeskonservator varsles.

Med hilsen

Geir Helgen  
fylkeskonservator

Inger Liv Gøytil Lund  
arkeolog

Vedlegg

Saksbehandler: Inger Liv Gøytil Lund, tlf. 32 80 86 68



UNIVERSITETETS  
OLDSAKSAMLING  
FREDERIKS GATE 2 - OSLO 1

ØK-registrering  
1968

Gårds/bruks- navn	HVAL
Gårdsnr./Bruksnr.	274/1
Kommune	RINGERIKE
Fylke	BUSKERUD
Sogn	Ytre Ådal
Prestegjeld	Ådal
Eier/Bruker Adr.	Steinar Bang Hval 2535 Hallingby

GRAVRØYS

ØK: ODDA CJ 054-5-3

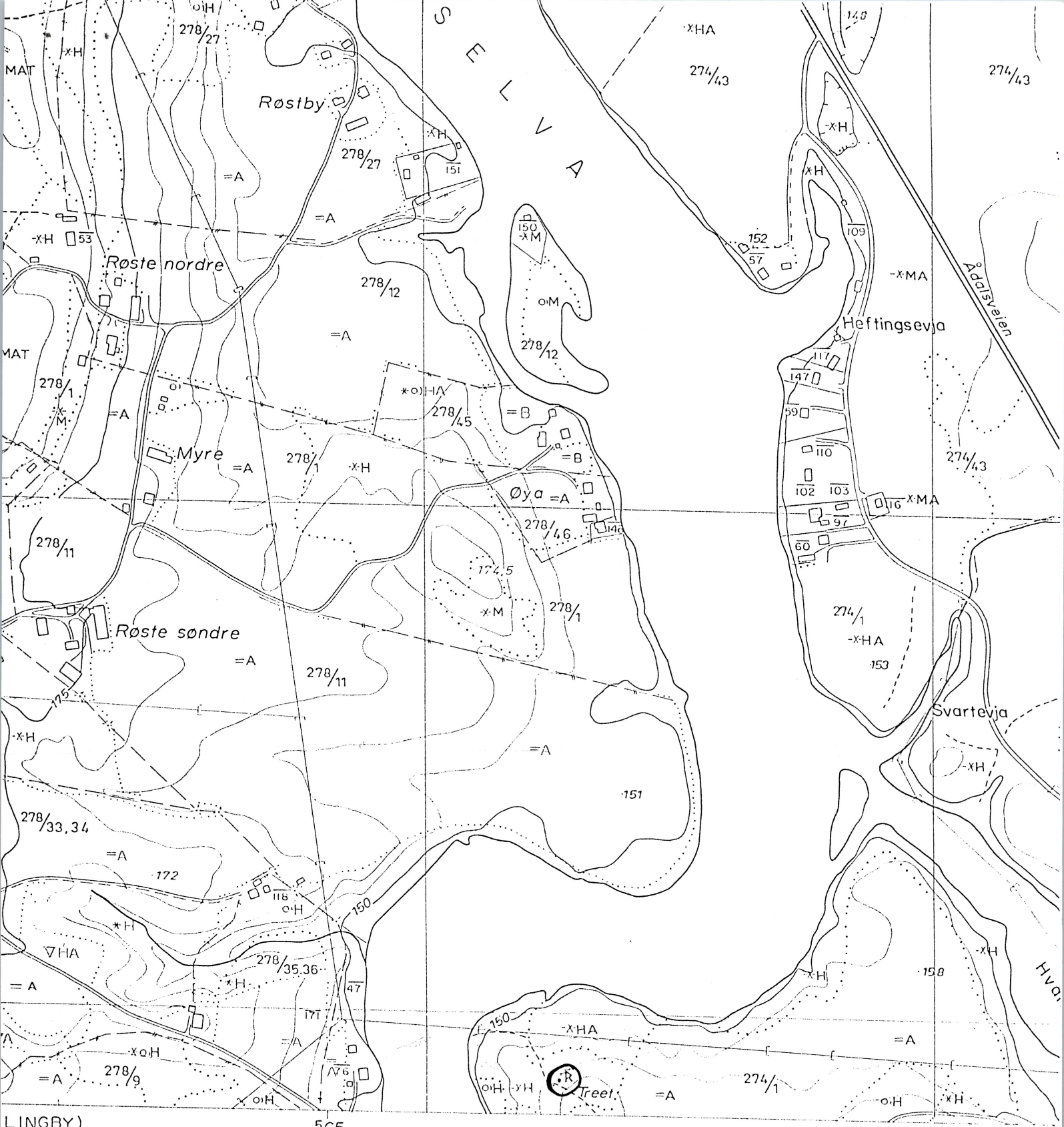
Reg. v/R. Jørstad, S. Teige, 01.08.1968

Kontroll v/E. Skjelsvik, 05.08.1968

Nr. R1. Flyfoto F67 481 M8.

- Terrengets art. V-brinken av skrånende terreng ned mot Begna  
Utsikt. i V. Sandjord. Utsikt mot Bergsundkollen i N.
- Lokalitetsnavn. Trøet.
- Orientering. Ca. 125 m NV for låven på garden.
- Beskrivelse. Jordblandet eller overtorvet rundrøys av delvis stor-rundkamp. Klart markert med fotkjede av inntil 1 m l rundkamp i N, Ø og delvis også i V, overskåret i SØ av driftsvei (bygget av Ingeniørvåpnet i forbindelse med en øvelse). I røysas midte krater, d 2 m, dybde ca 0,5 m, nå fylt med rundkamp. Røysa bevokst med gress og småkratt. D 9-10 m, h 0,5 m. Ca. 50 m NV for låven på en naturlig sandrygg, noen hustufter. Det skal ha vært smie og evt. stall. Ble revet for ca. 50 år siden.





LINGBY)

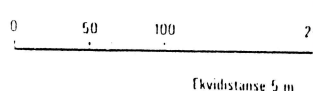
565

- R Fornminne
- K Freda kulturminne
- Hage, park
- Allé
- Fylling
- Skjæring
- Steinbrott
- Grustak, sandtak
- Steingjerde, gruve
- Skigard, trådgjerde
- Stottemur
- Dam
- Elveforbygning
- Terskel, tunnelinntak  
- uttak
- Begrensningslinje for  
ryddet areal

- E6 Riksveg, motorveg
- 35 Riksveg
- 666 Fylkesveg
- Kommunal bilveg
- Privat bilveg
- Annem kjørbare veg
- Veg i tunnel
- Gang-, sykkelveg
- Sti, sikkert gjengitt
- Sti, usikkert gjengitt
- Jernbane, enkeltspor, dobbeltspor
- Jernbane i tunnel
- Vegbru
- Jernbanebru
- Gangbru

- Klopp
- Busstomme, moteplass
- Vegbom
- Lita ferje
- Kjørbart vad
- Kraftoverføring, posisjonsbestemte master
- Kraftoverføring uten posisjonsbestemte master
- Transformator i stolpe
- Transformatorstasjon
- Antennemast
- Telefonlinje, posisjonsbestemte stolper
- Telefonlinje, uten posisjonsbestemte stolper
- Pelebunt med lense
- Sjomerke

Målestokk 1: 5000



Merker i rammekanten for UTM-rute  
Grensene på kartet er ikke r  
Fornminner: Registr

INSTITUTT FOR ARKEOLOGI, KUNSTHISTORIE OG NUMISMATIKK		
Universitetet i Oslo		
Saksb.: JHL	27 APR 1998	Kopi:
Ark.: 0605		
Saksnr.: 98/1222	Dok. nr.: 30	



BUSKERUD FYLKESKOMMUNE  
Haugesgate 89, 3020 Drammen  
Telefon 32808500

KULTURADMINISTRASJONEN  
Telefax 32 80 86 72

Landbrukskontoret i Ringerike  
Skogbruksetaten  
Storgt. 13  
3500 HØNEFOSS

ARKIV

Vår dato: 17 09.93  
Deres dato: 1659/1778/93  
Vår ref.: 1658/1649/

INSTITUTT FOR ARKEOLOGI, KUNSTHISTORIE OG NUMISMATIKK	
04 OKT, 1993	
Saksnr.: 98/1222/53	
Ark.: 06.05	Avd./ssksb.: JHL

ANG. FØLGENDE SKOGSBILVEIER I RINGERIKE KOMMUNE:  
KARUSETJERNVEIEN  
NORDRE SEMMEN SKOG  
SVELTIHJELMYRVEIEN  
STREVHEIMVEIEN

Vi beklager vårt sene svar.

Arkivundersøkelser viser at det ikke er kjent kulturminner fra forhistorisk eller nyere tid som kan bli berørt av vegbyggingen.

Vi gjør oppmerksom på at det kan være fredete kulturminner i området både over og under markoverflaten. Det kan f.eks. være fangstanlegg, kullgroper, boplasser, gamle veifar osv. som er synlige. Under markoverflaten kan det vgkke opp kullkonsentrasjoner som kan indikere at det ligger et fornminne her.

Dersom det først under arbeidet skulle vise seg at det dukker opp fredet kulturminne, må arbeidet straks stanses i den utstrekning det kan berøre kulturminnet og fylkeskonservator varsles jfr. Lov om kulturminner av 9. juni 1978 §8 2. avsnitt.

Med hilsen

Geir Helgen  
fylkeskonservator

Inger Liv Gøytii Lund  
Inger Liv Gøytii Lund  
arkeolog

Kopi: Universitetet i Oslo, IAKN

Saksbehandler: Arkeolog Inger Liv Gøytii Lund  
Tlf. 32 80 86 68 (direkte innvalgsnr.)



Universitetet i Oslo		
Saksb.:	27 APR 1998	Kopi:
Ark.:	0605	
Saksnr. 08/1222	Dok. nr.:	31

**BUSKERUD FYLKESKOMMUNE**

Haugesgate 89, 3020 Drammen

Telefon 32 80 85 00

KULTURADMINISTRASJONEN

Telefax 32 80 86 72

Landbrukskontoret i Ringerike  
Storgata 13  
3500 Hønefoss

Vår dato: 27.09.93  
Deres dato: 10.09.93  
Vår ref.: 2194/93 JJ/-  
Deres ref.:

**ARKIV****GULLAVEIEN, RINGERIKE KOMMUNE**

INSTITUTT FOR ARKEOLOGI, KUNSTHISTORIE OG NUMISMATIKK	
29 SEPT. 1993	
Saksnr.:	1827/93
Ark.:	06.05 Avd./ssksb. JHL

Det er ingen opplysninger i våre arkiver om kulturminner fra forhistorisk eller nyere tid som kan bli berørt av den planlagte veien.

Vi gjør oppmerksom på at det kan være freda kulturminner i området både over og under markoverflaten. Det kan f.eks. være fangstanlegg, kullgroper, boplasser eller gamle veifar som er synlige. Under markoverflaten kan det være kullkonsentrasjoner som kan tyde på at det ligger et fornminne her.

Dersom det først under arbeidet skulle vise seg at det dukker opp fornminner, må arbeidet straks stanses i den utstrekning det kan berøre fornminnet, og fylkeskonservator varsles, jfr. lov om kulturminner av 9. juni 1978 paragraf 8.2.

Med hilsen

Geir Helgen  
fylkeskonservator

Jørn Jensen  
kulturvernkonsulent

Kopi: Universitetet i Oslo, IAKN

Saksbehandler: Jørn Jensen  
Tlf. 32 80 86 69 (direkte innvalgsnr.)

INST. FOR ARKEOLOGI, KUNSTHISTORIE OG NUMISMATIKK Universitetet i Oslo	
Saksb.: JHL	Kopi:
2 APR 1998	
Ark.: 0605	
Saksnr.: 98/1222	Dok. nr.: 32

**BUSKERUD FYLKESKOMMUNE**

Haugesgate 89, 3020 Drammen

Telefon 32808500

KULTURADMINISTRASJONEN

Telefax 32 80 86 72

Landbrukskontoret i Ringerike  
Storgata 13  
3500 Hønefoss

**ARKIV**

Vår dato: 27.09.93  
Deres dato: 03.09.93  
Vår ref.: 2149/93 JJ/-  
Deres ref.:

**KALLREMEN SKOGSBILVEI, RINGERIKE KOMMUNE**

INSTITUTT FOR ARKEOLOGI, KUNSTHISTORIE OG NUMISMATIKK	
29 SEPT. 1993	
Saksnr.: 1834/93	
Ark.: 0605	Avd./ssksb.: JHL

Det er ingen opplysninger i våre arkiver om kulturminner fra forhistorisk eller nyere tid som kan bli berørt av den planlagte veien.

Vi gjør oppmerksom på at det kan være freda kulturminner i området både over og under markoverflaten. Det kan f.eks. være fangstanlegg, kullgroper, boplasser eller gamle veifar som er synlige. Under markoverflaten kan det være kullkonsentrasjoner som kan tyde på at det ligger et fornminne her.

Dersom det først under arbeidet skulle vise seg at det dukker opp fornminner, må arbeidet straks stanses i den utstrekning det kan berøre fornminnet, og fylkeskonservator varsles, jfr. lov om kulturminner av 9. juni 1978 paragraf 8.2.

Vi vil også gjøre oppmerksom på at det innenfor veiens dekningsareal har vært tre setre, Kvernstuset, Bråtaseter og Lystigseter. Vi ber om at det ved skogsdrift blir tatt hensyn til eventuelle kulturminner her.

Med hilsen


Geir Helgen  
fylkeskonservator

Jørn Jensen  
kulturvernkonsulent

Kopi: Universitetet i Oslo, IAKN

Saksbehandler: Jørn Jensen  
Tlf. 32 80 86 69 (direkte innvalgsnr.)



**BUSKERUD FYLKESKOMMUNE**

Hauges gate 89, 3020 Drammen

Telefon 32808500

KULTURADMINISTRASJONEN

Telefax 32 80 86 72

Landbrukskontoret i Ringerike og Hole  
Storgata 13  
3500 Hønefoss

Vår dato: 14.01.94  
Vår ref.: 3231/93 JJ/-  
Deres dato: 28.12.93  
Deres ref.:

**ARKIV**

INST. FOR ARKEOLOGI KUNSTHISTORIE OG NUMISMATIKK		
Universitetet i Oslo		
Saksb.:	2 01 JAN 1998	Kopi:
Ark.:	06.05	
Saks. nr.:	98/1222	Dok. nr.: 3B

**MELDING OM PLANLAGT SKOGSVEGBYGGING I RINGERIKE KOMMUNE  
ROLVESTØVERVEIEN PARSELL 2**

Det er ingen opplysninger i våre arkiver om kulturminner fra forhistorisk eller nyere tid som kan bli berørt av den planlagte veien.

Vi gjør oppmerksom på at det kan være freda kulturminner i området både over og under markoverflaten. Det kan f.eks. være fangstanlegg, kullgroper, boplasser eller gamle veifar som er synlige. Under markoverflaten kan det være kullkonsentrasjoner som kan tyde på at det ligger et fornminne her.

Dersom det først under arbeidet skulle vise seg at det dukker opp fornminner, må arbeidet straks stanses i den utstrekning det kan berøre fornminnet, og fylkeskonservator varsles, jfr. lov om kulturminner av 9. juni 1978 paragraf 8.2.

Med hilsen

Geir Helgen  
fylkeskonservator

Jørn Jensen  
kulturvernkonsulent

Kopi: Universitetet i Oslo, IAKN

Saksbehandler: Jørn Jensen  
Tlf. 32 80 86 69 (direkte innvalgsnr.)

**BUSKERUD FYLKESKOMMUNE**

Hauges gate 89, 3020 Drammen

Telefon 32808500

KULTURADMINISTRASJONEN

Telefax 32 80 86 72

Landbrukskontoret i Ringerike og Hole  
Storgata 13  
3500 Hønefoss

Vår dato: 14.01.94  
Deres dato: 15.10.93  
Vår ref.: 2491/93 JJ/-  
Deres ref.:

**ARKIV**

INST. FOR ARKEOLOGI KUNSTHISTORIE OG NUMISMATIKK		
Universitetet i Oslo		
Saksb.:	APR 24 JAN 1998	Kopi:
Ark.:	06.05	
Saksnr.:	98/1222	sk. nr.: 34

**MELDING OM PLANLAGT SKOGSVEGBYGGING I RINGERIKE KOMMUNE  
GJØRUDHØGDA**

Vi beklager vårt seime svar. I henhold til lov om kulturminner av 1978 har vi tre måneders uttalefrist, vi prøver likevel i størst mulig grad å svare innen tidsfristen. Dette har dessverre ikke latt seg gjøre denne gangen.

Det er ingen opplysninger i våre arkiver om kulturminner fra forhistorisk eller nyere tid som kan bli berørt av den planlagte veien.

Vi gjør oppmerksom på at det kan være freda kulturminner i området både over og under markoverflaten. Det kan f.eks. være fangstanlegg, kullgroper, boplasser eller gamle veifar som er synlige. Under markoverflaten kan det være kullkonsentrasjoner som kan tyde på at det ligger et fornminne her.

Dersom det først under arbeidet skulle vise seg at det dukker opp fornminner, må arbeidet straks stanses i den utstrekning det kan berøre fornminnet, og fylkeskonservator varsles, jfr. lov om kulturminner av 9. juni 1978 paragraf 8.2.

Med hilsen


  
Geir Helgen  
fylkeskonservator

  
Jørn Jensen  
kulturvernkonsulent

Kopi: Universitetet i Oslo, IAKN

Saksbehandler: Jørn Jensen  
Tlf. 32 80 86 69 (direkte innvalgsnr.)



**BUSKERUD FYLKESKOMMUNE**

Hauges gate 89, 3020 Drammen

Telefon 32808500

KULTURADMINISTRASJONEN

Telefax 32 80 86 72

Landbrukskontoret i Ringerike og Hole  
Storgata 13  
3500 Hønefoss

Vår dato: 14.01.94  
Vår ref.: 2984/93 JJ/-

Deres dato: 24.11.93  
Deres ref.:

**ARKIV**

INST. FOR ARKEOLOGI KUNSTHISTORIE OG NUMISMATIKK		
Universitetet i Oslo		
Saksb.: 244	APR. 20 JAN 1994	Kopi:
Ark.: Op. 05		
Saksnr.: 98/1222	Dok. nr.: 35	

**MELDING OM PLANLAGT SKOGSVEGBYGGING I RINGERIKE KOMMUNE  
LUTEVOLLVEIEN UTBEDRING**

Vi beklager vårt seint svar. I henhold til lov om kulturminner av 1978 har vi tre måneders uttalefrist, vi prøver likevel i størst mulig grad å svare innen tidsfristen. Dette har dessverre ikke latt seg gjøre denne gangen.

Det er ingen opplysninger i våre arkiver om kulturminner fra forhistorisk eller nyere tid som kan bli berørt av den planlagte veien.

Vi gjør oppmerksom på at det kan være freda kulturminner i området både over og under markoverflaten. Det kan f.eks. være fangstanlegg, kullgroper, boplasser eller gamle veifar som er synlige. Under markoverflaten kan det være kullkonsentrasjoner som kan tyde på at det ligger et fornminne her.

Dersom det først under arbeidet skulle vise seg at det dukker opp fornminner, må arbeidet straks stanses i den utstrekning det kan berøre fornminnet, og fylkeskonservator varsles, jfr. lov om kulturminner av 9. juni 1978 paragraf 8.2.

Med hilsen

Geir Helgen  
fylkeskonservator

Jørn Jensen  
kulturvernkonsulent

Kopi: Universitetet i Oslo, IAKN

Saksbehandler: Jørn Jensen

Tlf. 32 80 86 69 (direkte innvalgsnr.)

INST. FOR ARKEOLOGI, KUNSTHISTORIE OG NUMISMATIKK  
Universitetet i Oslo

Saksb.:		Kopi:
JHL	27 APR 1998	
Ark.	0605	
Saksnr.: 98/1022	Dok. nr.: 36	



BUSKERUD FYLKESKOMMUNE  
Haugesgate 89, 3020 Drammen  
Telefon 32 80 85 00  
KULTURADMINISTRASJONEN  
Telefax 32 80 86 72

Landbrukskontoret i Ringerike  
Storgata 13  
3500 Hønefoss

Vår dato: 27.09.93  
Deres dato: 18.08.93  
Vår ref.: 2006/93 JJ/-  
Deres ref.:

ARKIV

INSTITUTT FOR ARKEOLOGI,  
KUNSTHISTORIE OG NUMISMATIKK  
29 SEPT. 1993  
Saksnr.: 1829/93  
Ark. 06.05 Avd./ssksb. JHL

VEIEN VAMBUVEIEN - UGLASETER, RINGERIKE KOMMUNE

Vi beklager vårt seint svar. I henhold til lov om kulturminner av 1978 har vi tre måneders uttalefrist, vi prøver likevel i størst mulig grad å svare innen tidsfristen. Dette har dessverre ikke latt seg gjøre denne gangen.

Det er ingen opplysninger i våre arkiver om kulturminner fra forhistorisk eller nyere tid som kan bli berørt av den planlagte veien.

Vi gjør oppmerksom på at det kan være freda kulturminner i området både over og under markoverflaten. Det kan f.eks. være fangstanlegg, kullgroper, boplasser eller gamle veifar som er synlige. Under markoverflaten kan det være kullkonsentrasjoner som kan tyde på at det ligger et fornminne her.

Dersom det først under arbeidet skulle vise seg at det dukker opp fornminner, må arbeidet straks stanses i den utstrekning det kan berøre fornminnet, og fylkeskonservator varsles, jfr. lov om kulturminner av 9. juni 1978 paragraf 8.2.

Med hilsen

Geir Helgen  
fylkeskonservator

Jørn Jensen  
kulturvernkonsulent

Kopi: Universitetet i Oslo, IAKN

Saksbehandler: Jørn Jensen  
Tlf. 32 80 86 69 (direkte innvalgsnr.)



INSTITUTT FOR ARKEOLOGI, KUNSTHISTORIE OG NUMISMATIKK	
Universitetet i Oslo	
Saksb.: JHL	Kopi:
27 APR 1998	
Ark. 0605	
Saksnr. 98/1222	Dok. nr.: 37

**BUSKERUD FYLKESKOMMUNE**

Haugesgate 89, 3020 Drammen

Telefon 32808500

KULTURADMINISTRASJONEN

Telefax 32 80 86 72

Landbrukskontoret i Ringerike  
Storgata 13  
3500 Hønefoss

Vår dato: 27.09.93  
Deres dato: 03.09.93  
Vår ref.: 2148/93 JJ/-  
Deres ref.:

**ARKIV**

INSTITUTT FOR ARKEOLOGI, KUNSTHISTORIE OG NUMISMATIKK	
29 SEPT. 1993	
Saksnr.: 1830/93	
Ark. 0605	Avd./ssksb. JHL

**VEGEN BOMSTUA - RØSTJERN, RINGERIKE KOMMUNE**

Det er ingen opplysninger i våre arkiver om kulturminner fra forhistorisk eller nyere tid som kan bli berørt av den planlagte veien.

Vi gjør oppmerksom på at det kan være freda kulturminner i området både over og under markoverflaten. Det kan f.eks. være fangstanlegg, kullgroper, boplasser eller gamle veifar som er synlige. Under markoverflaten kan det være kullkonsentrasjoner som kan tyde på at det ligger et fornminne her.

Dersom det først under arbeidet skulle vise seg at det dukker opp fornminner, må arbeidet straks stanses i den utstrekning det kan berøre fornminnet, og fylkeskonservator varsles, jfr. lov om kulturminner av 9. juni 1978 paragraf 8.2.

Med hilsen

Geir Helgen  
fylkeskonservator

Jørn Jensen  
kulturvernkonsulent

Kopi: Universitetet i Oslo, IAKN

Saksbehandler: Jørn Jensen

Tlf. 32 80 86 69 (direkte innvalgsnr.)

INST. FOR ARKEOLOGI, KUNSTHISTORIE OG NUMISMATIKK	
Universitetet i Oslo	
Ansatt:	Kopi:
JHL	
27 APR 1998	
0605	
Saksnr. 98/1222	Dok. nr.: 38

**BUSKERUD FYLKESKOMMUNE**

Haugesgate 89, 3020 Drammen

Telefon 32 80 85 00

KULTURADMINISTRASJONEN

Telefax 32 80 86 72

Landbrukskontoret i Ringerike  
Storgata 13  
3500 Hønefoss

Vår dato:

27.09.93

Deres dato:

03.09.93

Vår ref.:

2147/93 JJ/-

Deres ref.:

**ARKIV****FLASKERUDSETERVEIEN, RINGERIKE KOMMUNE**

INSTITUTT FOR ARKEOLOGI, KUNSTHISTORIE OG NUMISMATIKK	
29 SEPT. 1993	
Saksnr:	1801/93
Ark. 06.05	Avd./ssksb. JHL

Det er ingen opplysninger i våre arkiver om kulturminner fra forhistorisk eller nyere tid som kan bli berørt av den planlagte veien.

Vi gjør oppmerksom på at det kan være freda kulturminner i området både over og under markoverflaten. Det kan f.eks. være fangstanlegg, kullgroper, boplasser eller gamle veifar som er synlige. Under markoverflaten kan det være kullkonsentrasjoner som kan tyde på at det ligger et fornminne her.

Dersom det først under arbeidet skulle vise seg at det dukker opp fornminner, må arbeidet straks stanses i den utstrekning det kan berøre fornminnet, og fylkeskonservator varsles, jfr. lov om kulturminner av 9. juni 1978 paragraf 8.2.

Med hilsen

Geir Helgen  
fylkeskonservator

Jørn Jensen  
kulturvernkonsulent

Kopi: Universitetet i Oslo, IAKN

Saksbehandler: Jørn Jensen

Tlf. 32 80 86 69 (direkte innvalgsnr.)



INSTITUTT FOR ARKEOLOGI, KUNSTHISTORIE OG NUMISMATIKK  
Universitetet i Oslo

Saksb.:	Kopi:
JHL	
27 APR 1998	
0605	
Saksnr. 98/222	Dok. nr.: 39



7HL

BUSKERUD FYLKESKOMMUNE

Haugesgate 89, 3020 Drammen

Telefon 32808500

KULTURADMINISTRASJONEN

Telefax 32 80 86 72

Landbrukskontoret i Ringerike  
Storgata 13  
3500 Hønefoss

Vår dato:

27.09.93

Deres dato:

03.09.93

Vår ref.:

2146/93 JJ/-

Deres ref.:

ARKIV

INSTITUTT FOR ARKEOLOGI,  
KUNSTHISTORIE OG NUMISMATIKK  
29 SEPT. 1993  
Saksnr.: 1825/93  
Ark. 06.05 Avd./ssksb. JHL

BUTTINGSRUDSETERVEIEN, RINGERIKE KOMMUNE

Det er ingen opplysninger i våre arkiver om kulturminner fra forhistorisk eller nyere tid som kan bli berørt av den planlagte veien.

Vi gjør oppmerksom på at det kan være freda kulturminner i området både over og under markoverflaten. Det kan f.eks. være fangstanlegg, kullgroper, boplasser eller gamle veifar som er synlige. Under markoverflaten kan det være kullkonsentrasjoner som kan tyde på at det ligger et fornminne her.

Dersom det først under arbeidet skulle vise seg at det dukker opp fornminner, må arbeidet straks stanses i den utstrekning det kan berøre fornminnet, og fylkeskonservator varsles, jfr. lov om kulturminner av 9. juni 1978 paragraf 8.2.

Med hilsen

  
Geir Helgen  
fylkeskonservator

  
Jørn Jensen  
kulturvernkonsulent

Kopi: Universitetet i Oslo, IAKN

Saksbehandler: Jørn Jensen

Tlf. 32 80 86 69 (direkte innvalgsnr.)

INST. FOR ARKEOLOGI, KUNSTHISTORIE OG NUMISMATIKK  
LIER I LIER KOMMUNE

Saksb.: *JHL* Kopi:  
27 APR 1998

Ark.: 0605  
Saksnr.: 98/1222 Dok. nr.: 40



BUSKERUD FYLKESKOMMUNE

Haugesgate 89, 3020 Drammen  
Telefon 32808500

KULTURADMINISTRASJONEN  
Telefax 32 80 86 72

Statens Vegvesen  
Postboks 2265 Strømsø  
3003 DRAMMEN

ARKIV

Vår dato: 21.10.93  
Vår 2029/93 ILGL

~~INSTITUTT FOR ARKEOLOGI,  
KUNSTHISTORIE OG NUMISMATIKK  
09 NOV. 1993  
Saksnr. 2072/93  
Ark. 06.05 Avd. Saksb. DHL~~

**FV. 16 - 06 BILITMOEN - GRØNVOLL, DELPARSELL: RASTEPLASS GRØNVOLL,  
RINGERIKE KOMMUNE**

*Vi har foretatt befaring av ovennevnte rasteplass og det ble ikke registrert kulturminner fra forhistorisk eller nyere til.*

*Vi gjør imidlertid oppmerksom på at dersom det under anleggsarbeidet skulle dukke opp fredet kulturminne, må arbeidet straks stanses og fylkeskonservator varsles jfr. Lov om kulturminner §8.*

*Regning for utført befaring vil bli ettersendt.*

Med hilsen

Geir Helgen  
fylkeskonservator


Inger Liv Gøytøl Lund  
arkeolog

Vedlegg

Saksbehandler: Inger Liv Gøytøl Lund, tlf. 32 80 86 68



INSTITUTT FOR ARKEOLOGI, KUNSTHISTORIE OG NUMISMATIKK Universitetet i Oslo		
Saksb.: JHL	27 APR 1998	Kopi:
Ark. nr.: 0605		
Saksnr.: 98/222	Dok. nr.:	41



BUSKERUD FYLKESKOMMUNE  
Haugesgate 89, 3020 Drammen  
Telefon 32808500

KULTURADMINISTRASJONEN  
Telefax 32 80 86 72

Statens Vegvesen  
Postboks 2265 Strømsø  
3003 DRAMMEN

ARKIV

Vår dato: 21.10.93  
Vår 1318/93 ILGL

INSTITUTT FOR ARKEOLOGI KUNSTHISTORIE OG NUMISMATIKK	
09 NOV 1993	
Saksnr.: 2003/93	
Ark. 06 98	Avd./ssksb. PHC

**FORSLAG TIL REGULERINGSPLAN FOR GANG- OG SYKKELVEG FV. 174 -  
HERADSBYGDVEIEN I RINGERIKE KOMMUNE**

*Vi har foretatt befaring av ovennevnte gang/sykkelveg og det ble ikke registrert kulturminner fra forhistorisk eller nyere tid.*

*Vi gjør imidlertid oppmerksom på at dersom det under anleggsarbeidet skulle dukke opp fredet kulturminne, må arbeidet straks stanses og fylkeskonservator varsles jfr. Lov om kulturminner §8.*

*Regning for utført befaring vil bli ettersendt.*

Med hilsen,

Geir Helgen  
fylkeskonservator

Inger Liv Gøyttil Lund  
arkeolog

Vedlegg

Saksbehandler: Inger Liv Gøyttil Lund, tlf. 32 80 86 68

INSTITUTT FOR ARKEOLOGI, KUNSTHISTORIE OG NUMISMATIKK	
Universitetet i Oslo	
Saksb.: JHL	Kopi:
27 APR 1998	
Afa. 0605	
Saksnr. 98/222	Dok. nr.: 42



BUSKERUD FYLKESKOMMUNE

3020 Drammen

Besøksadresse: Hauges gate 89

Telefon 32 80 85 00

Telefax 32 80 86 72

ARKIV

Vår dato:

30.06.94

Deres dato:

Vår ref.:

1993/95 ilgl/-

Ringerike kommune  
Skogbruksetaten  
Rådhuset  
3500 HØNEFOS

## MELDING OM SKOGSVEGBYGGING - TRAKTORVEI - STRØMSODDÅSEN I RINGERIKE KOMMUNE

Våre arkivundersøkelser viser at det ikke er kjent kulturminner fra forhistorisk eller nyere tid som blir direkte berørt av vegutbyggingen.

Vi gjør oppmerksom på at det likevel kan være freda kulturminner som vi ikke kjenner til i området både over og under markoverflaten. Det kan f.eks. være ulike typer fangstanlegg, kullgroper, boplasser, gamle veifar osv. som i de fleste tilfeller vil være synlige. Inngrep i marka vil videre kunne avdekke indikatorer på automatisk freda kulturminner som f.eks. kullkonsentrasjoner.

Dersom det først under arbeidet skulle vise seg at det dukker opp freda kulturminne, må arbeidet straks stanses i den utstrekning det kan berøre kulturminnet, og fylkeskonservator varsles jfr. Lov om kulturminner av 9. juni 1978 §8. 2.

Med hilsen

Geir Helgen  
fylkeskonservator

Inger Liv Gøytillund  
arkeolog

Kopi: Universitetet i Oslo, IAKN  
Riksantikvaren

Saksbehandler: Arkeolog Inger Liv Gøytillund  
Tlf. 32 80 86 68 (direkte innvalgsnr.)




INST FOR ARKEOLOGI, KUNSTHISTORIE OG NUMISMATIKK  
Universitetet i Oslo

Saksb.: Saksnr.: 98/1222 Dok. nr.: 43

Kopi:

27 APR 1999

0605



**BUSKERUD FYLKESKOMMUNE**

3020 Drammen  
Besøksadresse: Hauges gate 89  
Telefon 32 80 85 00  
KULTURADMINISTRASJONEN  
Telefax 32 80 86 72

Ringerike kommune  
Skogbruksetaten  
Rådhuset  
3500 HØNEFOS

**ARKIV**

Vår dato: 30.06.94  
Deres dato:

Vår ref.: 1994/95 ilgl/-

**MELDING OM SKOGSVEGBYGGING - FJELLBRÅTASTYKKET TR. V. 1 I RINGERIKE KOMMUNE**

Våre arkivundersøkelser viser at det ikke er kjent kulturminner fra forhistorisk eller nyere tid som blir direkte berørt av vegutbyggingen.

Vi gjør oppmerksom på at det likevel kan være freda kulturminner som vi ikke kjenner til i området både over og under markoverflaten. Det kan f.eks. være ulike typer fangstanlegg, kullgroper, boplasser, gamle veifar osv. som i de fleste tilfeller vil være synlige. Inngrep i marka vil videre kunne avdekke indikatorer på automatisk freda kulturminner som f.eks. kullkonsentrasjoner.

Dersom det først under arbeidet skulle vise seg at det dukker opp freda kulturminne, må arbeidet straks stanses i den utstrekning det kan berøre kulturminnet, og fylkeskonservator varsles jfr. Lov om kulturminner av 9. juni 1978 §8. 2.

Med hilsen

  
Geir Helgen  
fylkeskonservator

Inger Liv Gøytil Lund  
arkeolog

Kopi: Universitetet i Oslo, IAKN  
Riksantikvaren

Saksbehandler: Arkeolog Inger Liv Gøytil Lund  
Tlf. 32 80 86 68 (direkte innvalgsnr.)

INST. FOR ARKEOLOGI, KUNSTHISTORIE OG NUMISMATIKK Universitetet i Oslo		
Saksb.:	27 APR 1998	Kopi:
Ark.:	0605	
Saksnr.:	98/1222	Dok. nr.:



BUSKERUD FYLKESKOMMUNE  
3020 Drammen  
Besøksadresse: Hauges gate 89  
Telefon 32 80 85 00  
KULTURADMINISTRASJONEN  
Telefax 32 80 86 72

Ringerike kommune  
Skogbruksetaten  
Rådhuset  
3500 HØNEFOS

ARKIV

Vår dato: 30.06.94  
Deres dato:  
Vår ref.: 1995/95 ilgl/-

## MELDING OM SKOGSVEGBYGGING - FJELLBRÅTASTYKKET TR V. 2 I RINGERIKE KOMMUNE

Våre arkivundersøkelser viser at det ikke er kjent kulturminner fra forhistorisk eller nyere tid som blir direkte berørt av vegutbyggingen.

Vi gjør oppmerksom på at det likevel kan være freda kulturminner som vi ikke kjenner til i området både over og under markoverflaten. Det kan f.eks. være ulike typer fangstanlegg, kullgroper, boplasser, gamle veifar osv. som i de fleste tilfeller vil være synlige. Inngrep i marka vil videre kunne avdekke indikatorer på automatisk freda kulturminner som f.eks. kullkonsentrasjoner.

Dersom det først under arbeidet skulle vise seg at det dukker opp freda kulturminne, må arbeidet straks stanses i den utstrekning det kan berøre kulturminnet, og fylkeskonservator varsles jfr. Lov om kulturminner av 9. juni 1978 §8. 2.

Med hilsen

Geir Helgen  
fylkeskonservator

Inger Liv Gøyttil Lund  
arkeolog

Kopi: Universitetet i Oslo, IAKN  
Riksantikvaren

Saksbehandler: Arkeolog Inger Liv Gøyttil Lund  
Tlf. 32 80 86 68 (direkte innvalgsnr.)



INSTITUTT FOR ARKEOLOG, KUNSTHISTORIE OG NUMISMATIKK	
Universitetet i Oslo	
Saksb.: JHL	Kopi:
27 APR 1998	
Saksnr. 98/1222	Dok. nr.: 45



ARKIV

BUSKERUD FYLKESKOMMUNE  
3020 Drammen  
Besøksadresse: Hauges gate 89  
Telefon 32 80 85 00  
KULTURADMINISTRASJONEN  
Telefax 32 80 86 72

Ringerike kommune  
Skogbruksetaten  
Rådhuset  
3500 HØNEFOS

Vår dato: 30.06.94  
Deres dato:  
Vår ref.: 1997/95 ilg1/-

## MELDING OM SKOGSVEGBYGGING - HEGGERUSTVEGEN I RINGERIKE KOMMUNE

Våre arkivundersøkelser viser at det ikke er kjent kulturminner fra forhistorisk eller nyere tid som blir direkte berørt av vegutbyggingen.

Vi gjør oppmerksom på at det likevel kan være freda kulturminner som vi ikke kjenner til i området både over og under markoverflaten. Det kan f.eks. være ulike typer fangstanlegg, kullgroper, boplasser, gamle veifar osv. som i de fleste tilfeller vil være synlige. Inngrep i marka vil videre kunne avdekke indikatorer på automatisk freda kulturminner som f.eks. kullkonsentrasjoner.

Dersom det først under arbeidet skulle vise seg at det dukker opp freda kulturminne, må arbeidet straks stanses i den utstrekning det kan berøre kulturminnet, og fylkeskonservator varsles jfr. Lov om kulturminner av 9. juni 1978 §8. 2.

Med hilsen

Geir Helgen  
fylkeskonservator

Inger Liv Gøyttil Lund  
arkeolog

Kopi: Universitetet i Oslo, IAKN  
Riksantikvaren

Saksbehandler: Arkeolog Inger Liv Gøyttil Lund  
Tlf. 32 80 86 68 (direkte innvalgsnr.)

INSTITUTT FOR ARKEOLOGI, KUNSTHISTORIE OG NUMISMATIKK	
Universitetet i Oslo	
Saksb.: JHL	Kopi:
27 APR 1998	
Ark.: 0605	
Saksnr.: 98/227	Dok. nr.: 46



BUSKERUD FYLKESKOMMUNE  
3020 Drammen  
Besøksadresse: Hauges gate 89  
Telefon 32 80 85 00  
KULTURADMINISTRASJONEN  
Telefax 32 80 86 72

Ringerike kommune  
Skogbruksetaten  
Rådhuset  
3500 HØNEFOS

ARKIV

Vår dato: 30.06.94  
Deres dato:  
Vår ref.: 1996/95 ilgl/-

## MELDING OM SKOGSVEGBYGGING - FJELLBRÅTASTYKKET I RINGERIKE KOMMUNE

Våre arkivundersøkelser viser at det ikke er kjent kulturminner fra forhistorisk eller nyere tid som blir direkte berørt av vegutbyggingen.

Vi gjør oppmerksom på at det likevel kan være freda kulturminner som vi ikke kjenner til i området både over og under markoverflaten. Det kan f.eks. være ulike typer fangstanlegg, kullgroper, boplasser, gamle veifar osv. som i de fleste tilfeller vil være synlige. Inngrep i marka vil videre kunne avdekke indikatorer på automatisk freda kulturminner som f.eks. kullkonsentrasjoner.

Dersom det først under arbeidet skulle vise seg at det dukker opp freda kulturminne, må arbeidet straks stanses i den utstrekning det kan berøre kulturminnet, og fylkeskonservator varsles jfr. Lov om kulturminner av 9. juni 1978 §8. 2.

Med hilsen

Geir Helgen  
fylkeskonservator

Inger Liv Gøyttil Lund  
arkeolog

Kopi: Universitetet i Oslo, IAKN  
Riksantikvaren

Saksbehandler: Arkeolog Inger Liv Gøyttil Lund  
Tlf. 32 80 86 68 (direkte innvalgsnr.)



INST. FOR ARKEOLOGI, KUNSTHISTORIE OG NUMISMATIKK		
Universitetet i Oslo		
Saksb.:	27 APR 1998	Kopi:
Ark.	0605	
Saksnr.:	98/222	Dok. nr.:
		47



BUSKERUD FYLKESKOMMUNE  
Hauges gate 89, 3020 Drammen  
Telefon 32808500  
KULTURADMINISTRASJONEN  
Telefax 32 80 86 72

Landbrukskontoret i Ringerike og Hole  
Storgata 13  
3500 Hønefoss

ARKIV

Vår dato: 11.11.94  
Deres dato: 25.10.94  
Vår ref.: 2726/94 JJ/-  
Deres ref.: 0605-035/94

## MELDING OM PLANLAGT SKOGSVEIBYGGING I RINGERIKE KOMMUNE AUGUNSRUD TAKTORVEI

Våre arkivundersøkelser viser at det ikke finnes kjente automatisk freda kulturminner innenfor området som blir direkte berørt av veiutbyggingen.

Vi gjør likevel oppmerksom på at det kan være freda kulturminner i området både over og under markoverflaten. Det kan f.eks. være ulike typer fangstanlegg, kullgroper, jernvinneanlegg, boplasser eller gamle veifar som i de fleste tilfeller vil være synlige. Inngrep i marka vil videre kunne avdekke indikatorer på automatisk freda kulturminner under markoverflaten. De vanligste indikatorene i så måte er kullkonsentrasjoner og jernslag.

Dersom det først under arbeidet skulle fremkomme automatisk freda kulturminner, må arbeidet straks stanses i den utstrekning det kan berøre kulturminnet, og fylkeskonservator varsles, jfr. lov om kulturminner av 9. juni 1978 paragraf 8.2.

Når det gjelder nyere tids kulturminner vil vi gjøre oppmerksom på stedet som er kalt Augunsrud. Navnet kan tyde på at en gård eller plass har ligget her. Vi ber om at det blir tatt hensyn til eventuelle kulturminner på dette stedet. Det kan være tufter, rydningsrøyser eller steingjerder. Hvis det er flere slike spor her, ville det vært en fordel om veien kunne bli lagt helt utenom plassen.

Med hilsen

Geir Helgen  
fylkeskonservator

Jørn Jensen  
kulturvernkonsulent

Kopi: Universitetet i Oslo, IAKN  
Riksantikvaren

Saksbehandler: Jørn Jensen  
Tlf. 32 80 86 69 (direkte innvalgsnr.)

INST. FOR ARKEOLOGI, KUNSTHISTORIE OG NUMISMATIKK	
Universitetet i Oslo	
Saksb.: JHL	Kopi:
27 APR 1998	
Ark.: 0605	
Saksnr.: 98/1222	Dok. nr.: 418



BUSKERUD FYLKESKOMMUNE  
Hauges gate 89, 3020 Drammen  
Telefon 32 80 85 00  
KULTURADMINISTRASJONEN  
Telefax 32 80 86 72

Landbrukskontoret i Ringerike og Hole  
Storgata 13  
3500 Hønefoss

Vår dato: 23.11.94  
Deres dato: 16.11.94  
Vår ref.: 3001/94 JJ/-  
Deres ref.:

ARKIV

## MELDING OM PLANLAGT SKOGSVEIBYGGING I RINGERIKE KOMMUNE SOGNELIVEIEN OG ROAVEIEN

Våre arkivundersøkelser viser at det ikke finnes kjente kulturminner, verken fra forhistorisk eller nyere tid, innenfor området som blir direkte berørt av veiutbyggingen.

Vi gjør likevel oppmerksom på at det kan være freda kulturminner i området både over og under markoverflaten. Det kan f.eks. være ulike typer fangstanlegg, kullgroper, jernvinneanlegg, boplasser eller gamle veifar som i de fleste tilfeller vil være synlige. Inngrep i marka vil videre kunne avdekke indikatorer på automatisk freda kulturminner under markoverflaten. De vanligste indikatorene i så måte er kullkonsentrasjoner og jernslag.

Dersom det først under arbeidet skulle fremkomme automatisk freda kulturminner, må arbeidet straks stanses i den utstrekning det kan berøre kulturminnet, og fylkeskonservator varsles, jfr. lov om kulturminner av 9. juni 1978 paragraf 8.2.

Med hilsen


  
Geir Helgen  
fylkeskonservator

  
Jørn Jensen  
kulturvernkonsulent

Kopi: Universitetet i Oslo, IAKN  
Riksantikvaren

Saksbehandler: Jørn Jensen  
Tlf. 32 80 86 69 (direkte innvalgsnr.)



**BUSKERUD FYLKESKOMMUNE**

Hauges gate 89, 3020 Drammen

Telefon 32 80 85 00

KULTURADMINISTRASJONEN

Telefax 32 80 86 72

Landbrukskontoret i Ringerike og Hole  
Storgata 13  
3500 Hønefoss

Vår dato: 25.01.94  
Vår ref.: 129/94 JJ/-

Deres dato: 12.01.94  
Deres ref.:

**ARKIV**

INSTITUTT FOR ARKEOLOGI KUNSTHISTORIE OG NUMISMATIKK		
Universitetet i Oslo		
Saksb.:	APR 24 JAN 1994	Kopi:
Ark.:	06.05	

**MELDING OM PLANLAGT SKOGSVEGBYGGING I RINGERIKE KOMMUNE  
JØRGENSPLASS - BEKKEJUVET SKOGSBILVEG OPPRUSTING**

08/1222 -ok. nr.: 49

Det er ingen opplysninger i våre arkiver om kulturminner fra forhistorisk tid som kan bli berørt av den planlagte veien.

Vi gjør oppmerksom på at det kan være freda kulturminner i området både over og under markoverflaten. Det kan f.eks. være fangstanlegg, kullgroper, boplasser eller gamle veifar som er synlige. Under markoverflaten kan det være kullkonsentrasjoner som kan tyde på at det ligger et forminne her.

Dersom det først under arbeidet skulle vise seg at det dukker opp forminner, må arbeidet straks stanses i den utstrekning det kan berøre forminnet, og fylkeskonservator varsles, jfr. lov om kulturminner av 9. juni 1978 paragraf 8.2.

Når det gjelder nyere tids kulturminner vil vi be om at det tas hensyn til eventuelle minner i forbindelse med kulturlandskapet på Jørgensplass. Det kan være steingjerder, rydningsrøyser, tufter osv.

Med hilsen

Geir Helgen  
fylkeskonservator

Jørn Jensen  
kulturvernkonsulent

Kopi: Universitetet i Oslo, IAKN

Saksbehandler: Jørn Jensen

Tlf. 32 80 86 69 (direkte innvalgsnr.)

**BUSKERUD FYLKESKOMMUNE**

Hauges gate 89, 3020 Drammen

Telefon 32808500

KULTURADMINISTRASJONEN

Telefax 32 80 86 72

Landbrukskontoret i Ringerike og Hole  
Storgata 13  
3500 Hønefoss

**ARKIV**

Vår dato: 18.01.94  
Deres dato: 12.01.94  
Vår ref.: 128/94 JJ/-  
Deres ref.:

INST. FOR ARKEOLOGI KUNSTHISTORIE OG NUMISMATIKK		
Universitetet i Oslo		
Saksb.:	26 APR 26 JAN 1998	Kopi:
Ark.:	06.05	
Saksnr.:	98/1222	Dok. nr.: 50

**MELDING OM PLANLAGT SKOGSVEGBYGGING I RINGERIKE KOMMUNE  
BAKKEJUVET - HAUGERUDELLET SKOGSBILVEG OPPRUSTING**

Det er ingen opplysninger i våre arkiver om kulturminner fra forhistorisk eller nyere tid som kan bli berørt av den planlagte veien.

Vi gjør oppmerksom på at det kan være freda kulturminner i området både over og under markoverflaten. Det kan f.eks. være fangstanlegg, kullgroper, boplasser eller gamle veifar som er synlige. Under markoverflaten kan det være kullkonsentrasjoner som kan tyde på at det ligger et forminne her.

Dersom det først under arbeidet skulle vise seg at det dukker opp forminner, må arbeidet straks stanses i den utstrekning det kan berøre forminnet, og fylkeskonservator varsles, jfr. lov om kulturminner av 9. juni 1978 paragraf 8.2.

Med hilsen

Geir Helgen  
fylkeskonservator

Jørn Jensen  
kulturvernkonsulent

Kopi: Universitetet i Oslo, IAKN

Saksbehandler: Jørn Jensen  
Tlf. 32 80 86 69 (direkte innvalgsnr.)





BUSKERUD FYLKESKOMMUNE  
Hauges gate 89, 3020 Drammen  
Telefon 32 80 85 00  
KULTURADMINISTRASJONEN  
Telefax 32 80 86 72

Ringerike kommune  
Plan- og bygningstjenesten  
Osloveien 1  
3500 Hønefoss

Vår dato: 21.06.94  
Deres dato: 28.04.94  
Vår ref.: 1238/94 JJ/-  
Deres ref.: 94/011659

INST. FOR ARKEOLOGI KUNSTHISTORIE OG NUMISMATIKK	
Universitetet i Oslo	
Saksb.: JHL	Kopi:
27 JUN 1994	
Ark.: 0605	
Saksnr. 98/1222	Dok. nr.: 51

ARKIV

## REGULERINGSPLAN MED TILHØRENDE REGULERINGSBESTEMMELSER FOR RINGERIKE SKYTE- OG ØVINGSFELT, RINGERIKE KOMMUNE

Vi viser til brev fra fylkeskonservatoren datert 20. juni 1990 og rapport om registrering av etterreformatoriske kulturminner.

Før vi går inn på skytefeltets direkte virkning på kulturminner skal vi gi en kort oversikt over områdets generelle kulturhistorie:

Det meste av det aktuelle området er dekket av skog av for det meste god bonitet. Tradisjonelt og også i vår tid er det skogbruket som er den viktigste næringen her. Tidligere har også området blitt brukt som beite, men setre har det ikke vært. Det er også minner knyttet til annen bruk, som f.eks. isdrift, tjære- og kullbrenning, gruvedrift, samferdsel, sag- og mølledrift.

Sprengningsfeltet ved Svarttjern  
Standplassområdet:

Virkning på kulturminner: ei skogshytte fra 1940-åra og tuft etter ei hytte fra slutten av 1800-tallet blir trolig direkte berørt.  
Vurdering: liten verneverdi

Sprengningsfeltet ved Svarttjern  
Sikkerhetsonen:

Ingen kjente kulturminner.

Skytefeltet  
Skytebaner:

Virkning på kulturminner: Fuglesanghytta (skogshytte fra 1950-åra) ligger lengst N i området. SØ for denne hytta ligger et skjerp og rester etter et hus som har blitt brukt i forbindelse med gruvedrifta. Rett nord for vestre Buttentjern er det rester etter en skogshytte og en stall. V for østre Buttentjern er det også et skjerp.

Vurdering: ingen av disse kulturminnene har spesielt stor verneverdi.

Skytefeltet  
Sikkerhetssonen:

---

Virkning på kulturminner:  
Sikkerhetssonen inneholder få kulturminner, og de blir heller ikke berørt.

Tørrtreningsfeltet:

---

Virkning på kulturminner:

I den sørlige delen av tørrtreningsområdet er det rester etter sagbruk, et basseng som var ment å brukes av tyske soldater og noen hustuffer. Den gamle mølleveien til Hen går gjennom området.

Vurdering: de fleste av disse minnene er det nå så få rester igjen av at de har en svært begrenset verneverdi. I tillegg er står de ikke lenger i sin rette sammenheng.

Litt utenfor området har vi et kulturminne som bør bevares på sin nåværende plass. Det er en minnestein over to lensmenn som ble skutt og drept i 1926.

Konklusjon: fylkeskonservator kjenner ikke til nyere tids kulturminner som vil bli berørt av planene om skytefelt.

Når det gjelder automatisk freda kulturminner viser vi til registrering foretatt av Universitetet i Oslo, Oldsaksamlingen. Se brev derfra datert 13.09.89. Her konkluderes det med at det ikke ble funnet kulturminner fra forhistorisk tid. Denne uttalelsen baserer seg på at det ikke er gjort endringer i planen etter 89.

Vi vil imidlertid gjøre oppmerksom på at dersom det under inngrep i marka skulle dukke opp freda kulturminner, må arbeidet straks stanses og fylkeskonservator varsles jfr. kulturminnelovens §8.2.

Med hilsen

Geir Helgen  
fylkeskonservator  
e.f.

  
Jørn Jensen  
kulturvernkonsulent

Saksbehandler: Jørn Jensen  
Tlf. 32 80 86 69 (direkte innvalgsnr.)



INSTITUTT FOR ARKEOLOGI, KUNSTHISTORIE OG NORDISMATIKK	
Universitetet i Oslo	
Saksb.: JHL	Kopi:
27 APR 1998	
Art.: 0605	
Saksnr.: 98/1222	Dok. nr.: 53



BUSKERUD FYLKESKOMMUNE  
Hauges gate 89, 3020 Drammen  
Telefon 32808500  
KULTURADMINISTRASJONEN  
Telefax 32 80 86 72

Landbrukskontoret i Ringerike og Hole  
Storgata 13  
3500 Hønefoss

Vår dato: 23.11.94  
Deres dato: 17.11.94  
Vår ref.: 3028/94 JJ/-  
Deres ref.:

ARKIV

## MELDING OM PLANLAGT SKOGSVEIBYGGING I RINGERIKE KOMMUNE KVERNSTUSETER SKOGSBILVEI

Våre arkivundersøkelser viser at det ikke finnes kjente kulturminner, verken fra forhistorisk eller nyere tid, innenfor området som blir direkte berørt av veiutbyggingen.

Vi ber om at det blir tatt hensyn til eventuelle kulturminner tilknyttet seterdrifta ved Kvernstuset. Det kan være hustuffer, steingjerder, rydningsrøysar, gamle veifar e.l.

Vi gjør også oppmerksom på at det kan være freda kulturminner i området både over og under markoverflaten. Det kan f.eks. være ulike typer fangstanlegg, kullgroper, jernvinneanlegg, boplasser eller gamle veifar som i de fleste tilfeller vil være synlige. Inngrep i marka vil videre kunne avdekke indikatorer på automatisk freda kulturminner under markoverflaten. De vanligste indikatorene i så måte er kullkonsentrasjoner og jernslag.

Dersom det først under arbeidet skulle fremkomme automatisk freda kulturminner, må arbeidet straks stanses i den utstrekning det kan berøre kulturminnet, og fylkeskonservator varsles, jfr. lov om kulturminner av 9. juni 1978 paragraf 8.2.

Med hilsen

Geir Helgen  
fylkeskonservator

Jørn Jensen  
kulturvernkonsulent

Kopi: Universitetet i Oslo, IAKN  
Riksantikvaren

Saksbehandler: Jørn Jensen  
Tlf. 32 80 86 69 (direkte innvalgsnr.)

INST. FOR ARKEOLOG, KUNSTHISTORIE OG NUMISMATIKK	
Universitetet i Oslo	
Saksb.:	Kopi:
JHL	27 APR 1999
Ark.:	0605
Saksnr.:	Dok. nr.:
98/1222	54



BUSKERUD FYLKESKOMMUNE  
Hauges gate 89, 3020 Drammen  
Telefon 32 80 85 00  
KULTURADMINISTRASJONEN  
Telefax 32 80 86 72

Landbrukskontoret i Ringerike og Hole  
Storgata 13  
3500 Hønefoss

Vår dato: 23.11.94  
Deres dato: 16.11.94  
Vår ref.: 3002/94 JJ/-  
Deres ref.:

ARKIV

## MELDING OM PLANLAGT SKOGSVEIBYGGING I RINGERIKE KOMMUNE FJELLIVEGEN

Våre arkivundersøkelser viser at det ikke finnes kjente kulturminner, verken fra forhistorisk eller nyere tid, innenfor området som blir direkte berørt av veiutbyggingen.

Vi ber om at det blir tatt hensyn til eventuelle kulturminner tilknyttet seterdrifta ved Elsrudsetra. Det kan være hustufter, steingjerder, rydningsrøyser, gamle veifar e.l.

Vi gjør også oppmerksom på at det kan være freda kulturminner i området både over og under markoverflaten. Det kan f.eks. være ulike typer fangstanlegg, kullgroper, jernvinneanlegg, boplasser eller gamle veifar som i de fleste tilfeller vil være synlige. Inngrep i marka vil videre kunne avdekke indikatorer på automatisk freda kulturminner under markoverflaten. De vanligste indikatorene i så måte er kullkonsentrasjoner og jernslag.

Dersom det først under arbeidet skulle fremkomme automatisk freda kulturminner, må arbeidet straks stanses i den utstrekning det kan berøre kulturminnet, og fylkeskonservator varsles, jfr. lov om kulturminner av 9. juni 1978 paragraf 8.2.

Med hilsen

  
Geir Helgen  
fylkeskonservator

  
Jørn Jensen  
kulturvernkonsulent

Kopi: Universitetet i Oslo, IAKN  
Riksantikvaren

Saksbehandler: Jørn Jensen  
Tlf. 32 80 86 69 (direkte innvalgsnr.)



INST. FOR ARKEOLOGI, KUNSTHISTORIE OG NUMISMATIKK	
Universitetet i Oslo	
Saksb.:	Kopi:
JHL	27 APR 1998
Ark.:	0605
Saksnr.:	08/222 Dok. nr.: 55

**BUSKERUD FYLKESKOMMUNE**

Hauges gate 89, 3020 Drammen

Telefon 32 80 85 00

KULTURADMINISTRASJONEN

Telefax 32 80 86 72

Landbrukskontoret i Ringerike og Hole  
Storgata 13  
3500 Hønefoss

Vår dato:

23.11.94

Deres dato:

16.11.94

Vår ref.:

2999/94 JJ/-

Deres ref.:

**ARKIV****MELDING OM PLANLAGT SKOGSVEIBYGGING I RINGERIKE KOMMUNE  
RUGBRÅTEVEIEN**

Våre arkivundersøkelser viser at det ikke finnes kjente kulturminner, verken fra forhistorisk eller nyere tid, innenfor området som blir direkte berørt av veiutbyggingen.

Vi ber om at det blir tatt hensyn til eventuelle kulturminner tilknyttet tidligere bosetting ved Rugbråten. Det kan være hustufter, steingjerder, rydningsrøyser, gamle veifar e.l.

Vi gjør også oppmerksom på at det kan være freda kulturminner i området både over og under markoverflaten. Det kan f.eks. være ulike typer fangstanlegg, kullgroper, jernvinneanlegg, boplasser eller gamle veifar som i de fleste tilfeller vil være synlige. Inngrep i marka vil videre kunne avdekke indikatorer på automatisk freda kulturminner under markoverflaten. De vanligste indikatorene i så måte er kullkonsentrasjoner og jernslag.

Dersom det først under arbeidet skulle fremkomme automatisk freda kulturminner, må arbeidet straks stanses i den utstrekning det kan berøre kulturminnet, og fylkeskonservator varsles, jfr. lov om kulturminner av 9. juni 1978 paragraf 8.2.

Med hilsen



Geir Helgen  
fylkeskonservator



Jørn Jensen  
kulturvernkonsulent

Kopi: Universitetet i Oslo, IAKN  
Riksantikvaren

Saksbehandler: Jørn Jensen  
Tlf. 32 80 86 69 (direkte innvalgsnr.)

INST. FOR ARKEOLOGI, KUNSTHISTORIE OG NUMISMATIKK Universitetet i Oslo	
Saksb.: JHL	27 APR 1998
Ark.: 0605	
Saksnr.: 98/1222	Dok. nr.: 56



BUSKERUD FYLKESKOMMUNE  
Hauges gate 89, 3020 Drammen  
Telefon 32808500  
KULTURADMINISTRASJONEN  
Telefax 32 80 86 72

Landbrukskontoret i Ringerike og Hole  
Storgata 13  
3500 Hønefoss

ARKIV

Vår dato: 23.11.94  
Deres dato: 16.11.94  
Vår ref.: 3003/94 JJ/-  
Deres ref.:

## MELDING OM PLANLAGT SKOGSVEIBYGGING I RINGERIKE KOMMUNE FJORDVEGEN

Våre arkivundersøkelser viser at det ikke finnes kjente kulturminner, verken fra forhistorisk eller nyere tid, innenfor området som blir direkte berørt av veiutbyggingen.

Vi gjør likevel oppmerksom på at det kan være freda kulturminner i området både over og under markoverflaten. Det kan f.eks. være ulike typer fangstanlegg, kullgroper, jernvinneanlegg, boplasser eller gamle veifar som i de fleste tilfeller vil være synlige. Inngrep i marka vil videre kunne avdekke indikatorer på automatisk freda kulturminner under markoverflaten. De vanligste indikatorene i så måte er kullkonsentrasjoner og jernslag.

Dersom det først under arbeidet skulle fremkomme automatisk freda kulturminner, må arbeidet straks stanses i den utstrekning det kan berøre kulturminnet, og fylkeskonservator varsles, jfr. lov om kulturminner av 9. juni 1978 paragraf 8.2.

Med hilsen

  
Geir Helgen  
fylkeskonservator

  
Jørn Jensen  
kulturvernkonsulent

Kopi: Universitetet i Oslo, IAKN  
Riksantikvaren

Saksbehandler: Jørn Jensen  
Tlf. 32 80 86 69 (direkte innvalgsnr.)



INSTITUTT FOR ARKEOLOGI, KONSTHISTORIE OG KULTURMINNER  
Universitetet i Oslo

Saksb.	JHL	Dato	24 APR 1998
Ark.	0605		
Saksnr.	98/222	Dok. nr.	57



**BUSKERUD FYLKESKOMMUNE**

Hauges gate 89, 3020 Drammen

Telefon 32808500

KULTURADMINISTRASJONEN

Telefax 32 80 86 72

Landbrukskontoret i Ringerike og Hole  
Storgata 13  
3500 Hønefoss

Vår dato:

23.11.94

Deres dato:

16.11.94

Vår ref.:

3000/94 JJ/-

Deres ref.:

ARKIV

**MELDING OM PLANLAGT SKOGSVEIByGGING I RINGERIKE KOMMUNE  
TUNGASETERVEIEN**

Våre arkivundersøkelser viser at det ikke finnes kjente kulturminner, verken fra forhistorisk eller nyere tid, innenfor området som blir direkte berørt av veiutbyggingen.

Vi ber om at det blir tatt hensyn til eventuelle kulturminner tilknyttet seterdrifta ved Tungaseter. Det kan være hustufter, steingjerder, rydningsrøyser, gamle veifar e.l.

Vi gjør også oppmerksom på at det kan være freda kulturminner i området både over og under markoverflaten. Det kan f.eks. være ulike typer fangstanlegg, kullgroper, jernvinneanlegg, boplasser eller gamle veifar som i de fleste tilfeller vil være synlige. Inngrep i marka vil videre kunne avdekke indikatorer på automatisk freda kulturminner under markoverflaten. De vanligste indikatorene i så måte er kullkonsentrasjoner og jernslag.

Dersom det først under arbeidet skulle fremkomme automatisk freda kulturminner, må arbeidet straks stanses i den utstrekning det kan berøre kulturminnet, og fylkeskonservator varsles, jfr. lov om kulturminner av 9. juni 1978 paragraf 8.2.

Med hilsen

Geir Helgen  
fylkeskonservator

Jørn Jensen  
kulturvernkonsulent

Kopi: Universitetet i Oslo, IAKN  
Riksantikvaren

Saksbehandler: Jørn Jensen  
Tlf. 32 80 86 69 (direkte innvalgsnr.)

INSTITUTT FOR ARKEOLOGI, KUNSTHISTORIE OG NUMISMATIKK  
Universitetet i Oslo

Saksb.:		Kopi:
JHL	27 APR 1998	
Saksnr.:	0605 98/1222	Dok. nr.: 58



BUSKERUD FYLKESKOMMUNE  
Hauges gate 89, 3020 Drammen  
Telefon 32 80 85 00  
KULTURADMINISTRASJONEN  
Telefax 32 80 86 72

Landbrukskontoret i Ringerike og Hole  
Storgata 13  
3500 Hønefoss

Vår dato:  
23.11.94  
Deres dato:  
16.11.94

Vår ref.:  
3004/94 JJ/-  
Deres ref.:

ARKIV


### MELDING OM PLANLAGT SKOGSVEIBYGGING I RINGERIKE KOMMUNE AURDALSBEKKEN TRAKTORVEI

Våre arkivundersøkelser viser at det ikke finnes kjente kulturminner, verken fra forhistorisk eller nyere tid, innenfor området som blir direkte berørt av veiutbyggingen.

Vi gjør likevel oppmerksom på at det kan være freda kulturminner i området både over og under markoverflaten. Det kan f.eks. være ulike typer fangstanlegg, kullgroper, jernvinneanlegg, boplasser eller gamle veifar som i de fleste tilfeller vil være synlige. Inngrep i marka vil videre kunne avdekke indikatorer på automatisk freda kulturminner under markoverflaten. De vanligste indikatorene i så måte er kullkonsentrasjoner og jernslag.

Dersom det først under arbeidet skulle fremkomme automatisk freda kulturminner, må arbeidet straks stanses i den utstrekning det kan berøre kulturminnet, og fylkeskonservator varsles, jfr. lov om kulturminner av 9. juni 1978 paragraf 8.2.

Med hilsen

  
Geir Helgen  
fylkeskonservator


  
Jørn Jensen  
kulturvernkonsulent

Kopi: Universitetet i Oslo, IAKN  
Riksantikvaren

Saksbehandler: Jørn Jensen  
Tlf. 32 80 86 69 (direkte innvalgsnr.)



INSTITUTT FOR ARKEOLOG, KUNSTHISTORIE OG NUMISMATIKK	
Universitetet i Oslo	
Saksb.: JHL	Kopi:
27 APR 1998	
0605	
98/1222	Dok. nr.: 59



**BUSKERUD FYLKESKOMMUNE**

Hauges gate 89, 3020 Drammen

Telefon 32808500

ARKIV

KULTURADMINISTRASJONEN

Telefax 32 80 86 72

Asplan Viak A/S  
Asplan Kongsberg  
Storgata 8  
3600 KONGSBERG

Vår dato: 28.11.94  
Deres dato:  
Vår ref.: 2869/94 ilgl-  
Deres ref.:

### MELDING OM OPPSTART AV REGULERINGSPLAN FOR NEDRE KILEMOEN NORD, HØNEFOSS, RINGERIKE KOMMUNE

Vi har undersøkt i våre arkiver og har ingen opplysninger om kulturminner fra forhistorisk eller nyere tid innenfor området. Vi gjør oppmerksom på at kulturminneregistreringene som er gjort her er mangelfulle. Vi ber derfor om å foreta registreringer i området så tidlig som mulig i planprosessen. Dette må gjøres på bar og frostfri mark. Vi gjør også oppmerksom på at tiltakshaver må betale kostnadene ved en slik undersøkelse. Vennligst gi tilbakemelding om når en slik befaring ønskes foretatt.

Med hilsen


Geir Helgen  
fylkeskonservator

Inger Liv Gøytillund  
arkeolog

Kopi: Riksantikvaren  
Universitetet i Oslo, Oldsaksamlingen

Direkte telefon til Inger Liv Gøytillund 32 80 86 68

INSTIT. FOR ARKEOLOGI, KUNSTHISTORIE OG NUMISMATIKK	
Universitetet i Oslo	
Saksb.: JHL	Kopi:
27 APR 1998	
Ark. 0605	
Saksnr. 98/1222	Dok. nr.: 60



BUSKERUD FYLKESKOMMUNE  
3020 Drammen  
Besøksadresse: Hauges gate 89  
Telefon 32 80 85 00

KULTURADMINISTRASJONEN  
Telefax 32 80 86 72

Landbrukskontoret i Ringerike og Hole  
Storgata 13  
3500 Hønefoss

ARKIV

Vår dato: 07.03.95  
Deres dato: 22.02.95  
Vår ref.: 692/95 JJ/-  
Deres ref.: 0605-003/95

### MELDING OM PLANLAGT SKOGSVEIBYGGING I RINGERIKE KOMMUNE TØRRHARDMYRVEIEN

Våre arkivundersøkelser viser at det ikke finnes kjente kulturminner, verken fra forhistorisk eller nyere tid, innenfor området som blir direkte berørt av veiutbyggingen.

Vi gjør oppmerksom på at det likevel kan være freda kulturminner i området både over og under markoverflaten. Det kan f.eks. være ulike typer fangstanlegg, kullgroper, jernvinneanlegg, boplasser eller gamle veifar som i de fleste tilfeller vil være synlige. Inngrep i marka vil videre kunne avdekke indikatorer på automatisk freda kulturminner under markoverflaten. De vanligste indikatorene i så måte er kullkonsentrasjoner og jernslag.

Dersom det først under arbeidet skulle fremkomme automatisk freda kulturminner, må arbeidet straks stanses i den utstrekning det kan berøre kulturminnet, og fylkeskonservator varsles, jfr. lov om kulturminner av 9. juni 1978 paragraf 8.2.

Med hilsen

  
Geir Helgen  
fylkeskonservator

  
Jørn Jensen  
kulturvernkonsulent

Kopi: Universitetet i Oslo, IAKN  
Riksantikvaren

Saksbehandler: Jørn Jensen  
Tlf. 32 80 86 69 (direkte innvalgsnr.)



INSTITUTT FOR ARKEOLOGI, KUNSTHISTORIE OG NUMISMATIKK	
Universitetet i Oslo	
Saksb.: JHL	Kopi:
27 APR 1998	
Ark. 0605	
Saksnr. 98/222	Dok. nr.: 61

**BUSKERUD FYLKESKOMMUNE**

3020 Drammen  
Besøksadresse: Hauges gate 89  
Telefon 32 80 85 00

KULTURADMINISTRASJONEN  
Telefax 32 80 86 72

Landbrukskontoret i Ringerike og Hole  
Storgata 13  
3500 Hønefoss

ARKIV

Vår dato: 07.03.95  
Deres dato: 22.02.95  
Vår ref.: 690/95 JJ/-  
Deres ref.: 0605-005/95

**MELDING OM PLANLAGT SKOGSVEIBYGGING I RINGERIKE KOMMUNE  
DELEVEIEN**

Våre arkivundersøkelser viser at det ikke finnes kjente kulturminner, verken fra forhistorisk eller nyere tid, innenfor området som blir direkte berørt av veiutbyggingen.

Vi gjør oppmerksom på at det likevel kan være freda kulturminner i området både over og under markoverflaten. Det kan f.eks. være ulike typer fangstanlegg, kullgroper, jernvinneanlegg, boplasser eller gamle veifar som i de fleste tilfeller vil være synlige. Inngrep i marka vil videre kunne avdekke indikatorer på automatisk freda kulturminner under markoverflaten. De vanligste indikatorene i så måte er kullkonsentrasjoner og jernslag.

Dersom det først under arbeidet skulle fremkomme automatisk freda kulturminner, må arbeidet straks stanses i den utstrekning det kan berøre kulturminnet, og fylkeskonservator varsles, jfr. lov om kulturminner av 9. juni 1978 paragraf 8.2.

Med hilsen

Geir Helgen  
fylkeskonservator

Jørn Jensen  
kulturvernkonsulent

Kopi: Universitetet i Oslo, IAKN  
Riksantikvaren

Saksbehandler: Jørn Jensen  
Tlf. 32 80 86 69 (direkte innvalgsnr.)

INSTITUTT FOR ARKEOLOGI, KUNSTHISTORIE OG NUMISMATIKK	
Universitetet i Oslo	
Saksb.: SHL	Kopi:
27 APR 1998	
Forsk. 0605	
Saksnr. 98/1222	Dok. nr.: 62

**BUSKERUD FYLKESKOMMUNE**

3020 Drammen  
Besøksadresse: Hauges gate 89  
Telefon 32 80 85 00

KULTURADMINISTRASJONEN  
Telefax 32 80 86 72

Landbrukskontoret i Ringerike og Hole  
Storgata 13  
3500 Hønefoss

Vår dato: 07.03.95  
Deres dato: 22.02.95  
Vår ref.: 693/95 JJ/-  
Deres ref.: 0605-002/95

ARKIV

**MELDING OM PLANLAGT SKOGSVEIBYGGING I RINGERIKE KOMMUNE  
BERG - SKALPELT**

Våre arkivundersøkelser viser at det ikke finnes kjente kulturminner, verken fra forhistorisk eller nyere tid, innenfor området som blir direkte berørt av veiutbyggingen.

Vi gjør oppmerksom på at det likevel kan være freda kulturminner i området både over og under markoverflaten. Det kan f.eks. være ulike typer fangstanlegg, kullgroper, jernvinneanlegg, boplasser eller gamle veifar som i de fleste tilfeller vil være synlige. Inngrep i marka vil videre kunne avdekke indikatorer på automatisk freda kulturminner under markoverflaten. De vanligste indikatorene i så måte er kullkonsentrasjoner og jernslag.

Dersom det først under arbeidet skulle fremkomme automatisk freda kulturminner, må arbeidet straks stanses i den utstrekning det kan berøre kulturminnet, og fylkeskonservator varsles, jfr. lov om kulturminner av 9. juni 1978 paragraf 8.2.

Med hilsen

Geir Helgen  
fylkeskonservator

Jørn Jensen  
kulturvernkonsulent

Kopi: Universitetet i Oslo, IAKN  
Riksantikvaren

Saksbehandler: Jørn Jensen  
Tlf. 32 80 86 69 (direkte innvalgsnr.)



INST. FOR ARKEOLOGI, KUNSTHISTORIE OG NUMISMATIKK	
Universitetet i Oslo	
Saksb.: JHL	Kopi:
27 APR 1998	
Ar. nr. 0605	
Saksnr. 98/1222	Dok. nr.: 63

**BUSKERUD FYLKESKOMMUNE**

3020 Drammen  
Besøksadresse: Hauges gate 89  
Telefon 32 80 85 00

KULTURADMINISTRASJONEN  
Telefax 32 80 86 72

Landbrukskontoret i Ringerike og Hole  
Storgata 13  
3500 Hønefoss

Vår dato:	Vår ref.:
07.03.95	691/95 JJ/-
Deres dato:	Deres ref.:
22.02.95	0605-004/95

ARKIV

**MELDING OM PLANLAGT SKOGSVEIBYGGING I RINGERIKE KOMMUNE  
SØNDRE SKOLLERUD SKOGSBILVEI**

Våre arkivundersøkelser viser at det ikke finnes kjente kulturminner, verken fra forhistorisk eller nyere tid, innenfor området som blir direkte berørt av veiutbyggingen.

Vi gjør oppmerksom på at det likevel kan være freda kulturminner i området både over og under markoverflaten. Det kan f.eks. være ulike typer fangstanlegg, kullgroper, jernvinneanlegg, boplasser eller gamle veifar som i de fleste tilfeller vil være synlige. Inngrep i marka vil videre kunne avdekke indikatorer på automatisk freda kulturminner under markoverflaten. De vanligste indikatorene i så måte er kullkonsentrasjoner og jernslag.

Dersom det først under arbeidet skulle fremkomme automatisk freda kulturminner, må arbeidet straks stanses i den utstrekning det kan berøre kulturminnet, og fylkeskonservator varsles, jfr. lov om kulturminner av 9. juni 1978 paragraf 8.2.

Med hilsen

Geir Helgen  
fylkeskonservator

Jørn Jensen  
kulturvernkonsulent

Kopi: Universitetet i Oslo, IAKN  
Riksantikvaren

Saksbehandler: Jørn Jensen  
Tlf. 32 80 86 69 (direkte innvalgsnr.)

INST. FOR ARKEOLOGI, KUNSTHISTORIE OG NUMISMATIKK	
Universitetet i Oslo	
Saksb.: JHL	Kopi:
27 APR 1998	
0605	
Sakenr.: 98/1222	Dok. nr.: 64



BUSKERUD FYLKESKOMMUNE  
3020 Drammen  
Besøksadresse: Hauges gate 89  
Telefon 32 80 85 00

KULTURADMINISTRASJONEN  
Telefax 32 80 86 72

Landbrukskontoret i Ringerike og Hole  
Storgata 13  
3500 Hønefoss

ARKIV

Vår dato: 07.03.95  
Deres dato: 22.02.95  
Vår ref.: 695/95 JJ/-  
Deres ref.: 0605-006/95


## MELDING OM PLANLAGT SKOGSVEIBYGGING I RINGERIKE KOMMUNE STORDALSVEIEN

Våre arkivundersøkelser viser at det ikke finnes kjente kulturminner, verken fra forhistorisk eller nyere tid, innenfor området som blir direkte berørt av veiutbyggingen.

Vi gjør oppmerksom på at det likevel kan være freda kulturminner i området både over og under markoverflaten. Det kan f.eks. være ulike typer fangstanlegg, kullgroper, jernvinneanlegg, boplasser eller gamle veifar som i de fleste tilfeller vil være synlige. Inngrep i marka vil videre kunne avdekke indikatorer på automatisk freda kulturminner under markoverflaten. De vanligste indikatorene i så måte er kullkonsentrasjoner og jernslag.

Dersom det først under arbeidet skulle fremkomme automatisk freda kulturminner, må arbeidet straks stanses i den utstrekning det kan berøre kulturminnet, og fylkeskonservator varsles, jfr. lov om kulturminner av 9. juni 1978 paragraf 8.2.

Med hilsen

  
Geir Helgen  
fylkeskonservator

  
Jørn Jensen  
kulturvernkonsulent

Kopi: Universitetet i Oslo, IAKN  
Riksantikvaren

Saksbehandler: Jørn Jensen  
Tlf. 32 80 86 69 (direkte innvalgsnr.)



Inst. for ARKEOLOGI, KONSTHISTORIE OG NUMISMATIKK	
Universitetet i Oslo	
Saksb.: JHL	Kopi:
27 APR 1998	
Ark. 0605	
Saksnr. 98/1222	Dok. nr. 65



BUSKERUD FYLKESKOMMUNE  
3020 Drammen  
Besøksadresse: Hauges gate 89  
Telefon 32 80 85 00

KULTURADMINISTRASJONEN  
Telefax 32 80 86 72

Landbrukskontoret i Ringerike og Hole  
Storgata 13  
3500 Hønefoss

Vår dato:

07.03.95

Deres dato:

22.02.95

Vår ref.:

694/95 JJ/-

Deres ref.:

0605-001/95

ARKIV

## MELDING OM PLANLAGT SKOGSVEIBYGGING I RINGERIKE KOMMUNE HAUGERUSETERVEIEN

Våre arkivundersøkelser viser at det ikke finnes kjente kulturminner, verken fra forhistorisk eller nyere tid, innenfor området som blir direkte berørt av veiutbyggingen.

Vi gjør oppmerksom på at det likevel kan være freda kulturminner i området både over og under markoverflaten. Det kan f.eks. være ulike typer fangstanlegg, kullgroper, jernvinneanlegg, boplasser eller gamle veifar som i de fleste tilfeller vil være synlige. Inngrep i marka vil videre kunne avdekke indikatorer på automatisk freda kulturminner under markoverflaten. De vanligste indikatorene i så måte er kullkonsentrasjoner og jernslag.

Dersom det først under arbeidet skulle fremkomme automatisk freda kulturminner, må arbeidet straks stanses i den utstrekning det kan berøre kulturminnet, og fylkeskonservator varsles, jfr. lov om kulturminner av 9. juni 1978 paragraf 8.2.

Med hilsen

Geir Helgen  
fylkeskonservator

Jørn Jensen  
kulturvernkonsulent

Kopi: Universitetet i Oslo, IAKN  
Riksantikvaren

Saksbehandler: Jørn Jensen  
Tlf. 32 80 86 69 (direkte innvalgsnr.)

INSTITUTT FOR ARKEOLOGI, HISTORIE OG KULTURHISTORIE Universitetet i Oslo		
Saksb.:	27 APR 1998	Kopi:
Ark.:	0605	
Saksnr.:	98/1222	Dok. nr.:

**BUSKERUD FYLKESKOMMUNE**

3020 Drammen  
Besøksadresse: Hauges gate 89  
Telefon 32 80 85 00

KULTURADMINISTRASJONEN  
Telefax 32 80 86 72

Landbrukskontoret i Ringerike og Hole  
Storgata 13  
3500 Hønefoss

ARKIV

Vår dato:  
27.03.95  
Deres dato:  
20.03.95

Vår ref.:  
1082/95 JJ/-  
Deres ref.:

**MELDING OM PLANLAGT SKOGSVEIBYGGING I RINGERIKE KOMMUNE  
ELVEVEIEN**

Våre arkivundersøkelser viser at det ikke finnes kjente kulturminner, verken fra forhistorisk eller nyere tid, innenfor området som blir direkte berørt av veiutbyggingen.

Vi gjør oppmerksom på at det likevel kan være freda kulturminner i området både over og under markoverflaten. Det kan f.eks. være ulike typer fangstanlegg, kullgroper, jernvinneanlegg, boplasser eller gamle veifar som i de fleste tilfeller vil være synlige. Inngrep i marka vil videre kunne avdekke indikatorer på automatisk freda kulturminner under markoverflaten. De vanligste indikatorene i så måte er kullkonsentrasjoner og jernslag.

Dersom det først under arbeidet skulle fremkomme automatisk freda kulturminner, må arbeidet straks stanses i den utstrekning det kan berøre kulturminnet, og fylkeskonservator varsles, jfr. lov om kulturminner av 9. juni 1978 paragraf 8.2.

Med hilsen

Geir Helgen  
fylkeskonservator

Jørn Jensen  
kulturvernkonsulent

Kopi: Universitetet i Oslo, IAKN  
Riksantikvaren

Saksbehandler: Jørn Jensen  
Tlf. 32 80 86 69 (direkte innvalgsnr.)



INSTITUTT FOR ARKÆOLOGI, KUNSTHISTORIE OG NUMISMATIKK		
Universitetet i Oslo		
Saksb.:	27 APR 1998	Kopi:
Ark.:	0605	
Saksnr.:	98/1222	Dok. nr.: 67

**BUSKERUD FYLKESKOMMUNE**

3020 Drammen  
Besøksadresse: Hauges gate 89  
Telefon 32 80 85 00

KULTURADMINISTRASJONEN  
Telefax 32 80 86 72

Landbrukskontoret i Ringerike og Hole  
Storgata 13  
3500 Hønefoss

Vår dato: 05.04.95  
Deres dato:  
Vår ref.: 1163/95 JJ/-  
Deres ref.: 0605-008/95

ARKIV

**MELDING OM PLANLAGT SKOGSVEIBYGGING I RINGERIKE KOMMUNE  
BJØRNFOSSVEIEN, FORLENGELSE**

Våre arkivundersøkelser viser at det ikke finnes kjente kulturminner, verken fra forhistorisk eller nyere tid, innenfor området som blir direkte berørt av veiutbyggingen.

Vi gjør oppmerksom på at det likevel kan være freda kulturminner i området både over og under markoverflaten. Det kan f.eks. være ulike typer fangstanlegg, kullgroper, jernvinneanlegg, boplasser eller gamle veifar som i de fleste tilfeller vil være synlige. Inngrep i marka vil videre kunne avdekke indikatorer på automatisk freda kulturminner under markoverflaten. De vanligste indikatorene i så måte er kullkonsentrasjoner og jernslag.

Dersom det først under arbeidet skulle fremkomme automatisk freda kulturminner, må arbeidet straks stanses i den utstrekning det kan berøre kulturminnet, og fylkeskonservator varsles, jfr. lov om kulturminner av 9. juni 1978 paragraf 8.2.

Med hilsen

*Geir Helgen*  
Geir Helgen  
fylkeskonservator

*Jørn Jensen*  
Jørn Jensen  
kulturvernkonsulent

Kopi: Universitetet i Oslo, IAKN  
Riksantikvaren

Saksbehandler: Jørn Jensen  
Tlf. 32 80 86 69 (direkte innvalgsnr.)

INST. FOR ARKEOLOGI, KUNSTHISTORIE OG NUMISMATIKK Universitetet i Oslo	
Saksb.: JHL	Kopi: 27 APR 1998
Ark.: 98/0605	Saksnr.: 98/1222 dok. nr.: 68

**BUSKERUD FYLKESKOMMUNE**

3020 Drammen  
Besøksadresse: Hauges gate 89  
Telefon 32 80 85 00

KULTURADMINISTRASJONEN  
Telefax 32 80 86 72

Ringerike kommune  
Plan- og bygningstjenesten  
Osloveien 1  
3500 Hønefoss

ARKIV

Vår dato: 04.05.95  
Deres dato: 13.03.95  
Vår ref.: 930/95 JJ/-  
Deres ref.: 94/01247

**KOMMUNEDELPLAN FOR GÅENDE OG SYKLENDE I HØNEFOSS-OMRÅDET,  
RINGERIKE KOMMUNE**

Paragrafene 8 og 9 i lov om kulturminner omhandler forholdet mellom kulturminneinteressene og arealplanleggningen, jfr. også Miljøverndepartementets rundskriv T-29/83. Her framgår det at kommunene har plikt til å få undersøkt om aktuelle utbyggingsplaner vil komme i konflikt med automatisk freda kulturminner ved utarbeidelse av regulerings- og bebyggelsesplaner. Etter kulturminneloven har kommunen ingen undersøkelsesplikt i forbindelse med kommuneplanarbeidet, og vi har heller ingen plikt til å foreta registreringer av freda kulturminner i denne sammenheng. Dersom kommunen ønsker registreringer ber vi om at dette blir avtalt med oss. Det kan være hensiktsmessig i forhold til utarbeidelse av planer for området seinere.

Denne uttalelsen innebærer ikke at vi sier oss enige i planen. Vi forutsetter at det utarbeides mer detaljerte planer av typen reguleringsplan eller bebyggelsesplan før arbeidene settes i gang, og at disse planene blir sendt oss til uttalelse, jfr. kulturminnelovens paragraf 9.

Med hilsen

  
Geir Helgen  
fylkeskonservator

  
Jørn Jensen  
kulturvernkonsulent

Kopi: Riksantikvaren  
Universitetet i Oslo, IAKN  
Plan- og næringskontoret, her

Saksbehandler: Jørn Jensen  
Tlf. 32 80 86 69 (direkte innvalgsnr.)



INST. FOR ARKEOLOGI, KUNSTHISTORIE OG NUMISMATIKK	
Universitetet i Oslo	
Saksb.: JHL	Kopi:
27 APR 1998	
Ark: 0605	
Saksnr.: 98/1222	Dok. nr.: 69



BUSKERUD FYLKESKOMMUNE

3020 Drammen

Besøksadresse: Hauges gate 89

Telefon 32 80 85 00

KULTURADMINISTRASJONEN

Telefax 32 80 86 72

Landbrukskontoret i Ringerike og Hole  
Storgata 13  
3500 Hønefoss

Vår dato:

12.06.95

Deres dato:

Vår ref.:

1794/95 JJ/-

Deres ref.:

0605-012/95

ARKIV

## MELDING OM PLANLAGT SKOGSVEIBYGGING I RINGERIKE KOMMUNE STORKASTVEIEN

Våre arkivundersøkelser viser at det ikke finnes kjente kulturminner, verken fra forhistorisk eller nyere tid, innenfor området som blir direkte berørt av veiutbyggingen.

Vi gjør oppmerksom på at det likevel kan være freda kulturminner i området både over og under markoverflaten. Det kan f.eks. være ulike typer fangstanlegg, kullgroper, jernvinneanlegg, boplasser eller gamle veifar som i de fleste tilfeller vil være synlige. Inngrep i marka vil videre kunne avdekke indikatorer på automatisk freda kulturminner under markoverflaten. De vanligste indikatorene i så måte er kullkonsentrasjoner og jernslag.

Dersom det først under arbeidet skulle fremkomme automatisk freda kulturminner, må arbeidet straks stanses i den utstrekning det kan berøre kulturminnet, og fylkeskonservator varsles, jfr. lov om kulturminner av 9. juni 1978 paragraf 8.2.

Med hilsen

Geir Helgen  
fylkeskonservator

Jørn Jensen  
kulturvernkonsulent

Kopi: Universitetet i Oslo, IAKN  
Riksantikvaren

Saksbehandler: Jørn Jensen  
Tlf. 32 80 86 69 (direkte innvalgsnr.)

INST. FOR ARKEOLOGI, KONSTHISTORIE OG NUMISMATIKK  
Universitetet i Oslo

Saksb.: JHL	27 APR 1998	KOPI.
Ark.: 0605		
Saksnr.: 98/1222	Dok. nr.: 70	



BUSKERUD FYLKESKOMMUNE

3020 Drammen

Besøksadresse: Hauges gate 89

Telefon 32 80 85 00

KULTURADMINISTRASJONEN

Telefax 32 80 86 72

Landbrukskontoret i Ringerike og Hole  
Storgata 13  
3500 Hønefoss

Vår dato:

12.06.95

Deres dato:

Vår ref.:

1795/95 JJ/-

Deres ref.:

0605-11/95

ARKIV

## MELDING OM PLANLAGT SKOGSVEIBYGGING I RINGERIKE KOMMUNE SÆTERMARKVEIEN

Våre arkivundersøkelser viser at det ikke finnes kjente kulturminner, verken fra forhistorisk eller nyere tid, innenfor området som blir direkte berørt av veiutbyggingen.

Vi gjør oppmerksom på at det likevel kan være freda kulturminner i området både over og under markoverflaten. Det kan f.eks. være ulike typer fangstanlegg, kullgroper, jernvinneanlegg, boplasser eller gamle veifar som i de fleste tilfeller vil være synlige. Inngrep i marka vil videre kunne avdekke indikatorer på automatisk freda kulturminner under markoverflaten. De vanligste indikatorene i så måte er kullkonsentrasjoner og jernslag.

Dersom det først under arbeidet skulle fremkomme automatisk freda kulturminner, må arbeidet straks stanses i den utstrekning det kan berøre kulturminnet, og fylkeskonservator varsles, jfr. lov om kulturminner av 9. juni 1978 paragraf 8.2.

Med hilsen

Geir Helgen  
fylkeskonservator

Jørn Jensen  
kulturvernkonsulent

Kopi: Universitetet i Oslo, IAKN  
Riksantikvaren

Saksbehandler: Jørn Jensen  
Tlf. 32 80 86 69 (direkte innvalgsnr.)



INSTITUTT FOR ARKEOLOGI, KUNSTHISTORIE OG NUMISMATIKK	
Universiteter i Oslo	
Saksb.: DHL	Repl.
27 APR 1998	
Ark.: 0605	
Saksnr.: 98/1222	Dok. nr.: 71



BUSKERUD FYLKESKOMMUNE  
3020 Drammen  
Besøksadresse: Hauges gate 89  
Telefon 32 80 85 00

KULTURADMINISTRASJONEN  
Telefax 32 80 86 72

Landbrukskontoret i Ringerike og Hole  
Storgata 13  
3500 Hønefoss

Vår dato:  
12.06.95  
Deres dato:

Vår ref.:  
1796/95 JJ/-  
Deres ref.:  
0605-009/95

ARKIV

## MELDING OM PLANLAGT SKOGSVEIByGGING I RINGERIKE KOMMUNE FURUVEIEN

Våre arkivundersøkelser viser at det ikke finnes kjente kulturminner, verken fra forhistorisk eller nyere tid, innenfor området som blir direkte berørt av veiutbyggingen.

Vi gjør oppmerksom på at det likevel kan være freda kulturminner i området både over og under markoverflaten. Det kan f.eks. være ulike typer fangstanlegg, kullgroper, jernvinneanlegg, boplasser eller gamle veifar som i de fleste tilfeller vil være synlige. Inngrep i marka vil videre kunne avdekke indikatorer på automatisk freda kulturminner under markoverflaten. De vanligste indikatorene i så måte er kullkonsentrasjoner og jernslag.

Dersom det først under arbeidet skulle fremkomme automatisk freda kulturminner, må arbeidet straks stanses i den utstrekning det kan berøre kulturminnet, og fylkeskonservator varsles, jfr. lov om kulturminner av 9. juni 1978 paragraf 8.2.

Med hilsen

Geir Helgen  
fylkeskonservator

Jørn Jensen  
kulturvernkonsulent

Kopi: Universitetet i Oslo, IAKN  
Riksantikvaren

Saksbehandler: Jørn Jensen  
Tlf. 32 80 86 69 (direkte innvalgsnr.)

INSTITUTT FOR ARKEOLOGI, KUNSTHISTORIE OG NUMISMATIKK Universitetet i Oslo	
Saksb.: JHL	Kopi: 27 APR 1998
Afnr.: 0605	
Saksnr.: 98/1222	Dok. nr.: 72

**BUSKERUD FYLKESKOMMUNE**

3020 Drammen  
Besøksadresse: Hauges gate 89  
Telefon 32 80 85 00

KULTURADMINISTRASJONEN  
Telefax 32 80 86 72

ARKIV

Asplan Viak A/S  
Asplan Kongsberg  
Storgaten 8  
3600 KONGSBERG

Vår dato: 11.07.95  
Deres dato: 28.11.94  
Vår ref.: 2869/94GH/-  
Deres ref.:

**AD MELDING OM OPPSTART AV REGULERINGSPLAN FOR NEDRE KILEMOEN NORD, HØNEFOSS RINGERIKE KOMMUNE.**

Viser til oversendte varsling, muntlig kontyakt og til befaring i området, kfr. vedl. rapport. Her er altså ikke påvist automatiske fredede kulturminner innen det aktuelle området. Vi har heller ikke kjennskap til nyere tids kulturminner som kan være til hinder for planene. Vi vil imidlertid ta det generelle forbehold om at dertsom det først når arbeidet er i gang viser seg at tiltaket kan innvirke på automatisk fredet kulturminne, skal arbeidet stanses og fylkeskonservator varsles.

Med hilsen

Geir Helgen  
fylkeskonservator

Kopi: Universitetets Samling av Nordiske Oldsaker  
Riksantikvaren

Direkte telefon til Geir Helgen 32 80 86 64



**ARKEOLOGISK REGISTRERING FOR NEDRE KILEMOEN NORD, HØNEFOSS.**

Knut Paasche 19.06.95

**Gård:** Kile                      **Gårdsn:** 51/1  
**Bruk:**                              **Bruksnr:** 51/17

**ØK-kart:** CJ 052-5-4  
**Kommune:** Ringerike              **Fylke:** Buskerud

Høsten 1994 mottok Kulturadministrasjonen ved Buskerud Fylkeskommune melding om reguleringsplan for området Nedre Kilemoen Nord.

De ble foretatt befarings og arkeologisk registrering i området i juni 95 (se vedlagt kartutsnitt der det undersøkte området er skravert). Reguleringsområdet ble gjennomgått i sin helhet.

De ble først og fremst lett etter synlige automatisk fredete kulturminner. (med synlig menes kulturminner som er synlig på overflaten [gravhaug el.], i motsetning til f.eks. en steinalderboplass som kan ligge skjult under torva).

Det ble ikke gjort noen funn av løsfunn eller automatisk fredete kulturminner innenfor de områdene som dekkes av reguleringsplanen.

Det må også regnes som lite sannsynlig at det dukker opp skjulte automatisk fredete kulturminner i området. Området er ikke gjennomført med tanke på steinalderlokaliteter. Dette da det er svært vanskelig å finne slike lokaliteter på flate åpne furumoer.

KP.

INST. FOR ARKEOLOGI, KUNSTHISTORIE OG NUMISMATIKK Universitetet i Oslo		
Saksb.:	27 APR 1998	Kopi:
Afn.	0605	
Saksnr.	98/1222	Dok. nr.: 73

**BUSKERUD FYLKESKOMMUNE**

3020 Drammen  
Besøksadresse: Hauges gate 89  
Telefon 32 80 85 00

KULTURADMINISTRASJONEN  
Telefax 32 80 86 72

Landbrukskontoret i Ringerike og Hole  
Skogbruk  
Storgata 13  
3500 Hønefoss

**ARKIV**

Vår dato: 25.07.95  
Deres dato:  
Vår ref.: 2313/95 JJ/-  
Deres ref.: 0605-022/95

**MELDING OM PLANLAGT SKOGSVEIBYGGING I RINGERIKE KOMMUNE  
SØNDRE SÆTRA TRAKTORVEG**

Våre arkivundersøkelser viser at det ikke finnes kjente kulturminner, verken fra forhistorisk eller nyere tid, innenfor området som blir direkte berørt av veiutbyggingen.

Vi gjør oppmerksom på at det likevel kan være freda kulturminner i området både over og under markoverflaten. Det kan f.eks. være ulike typer fangstanlegg, kullgroper, jernvinneanlegg, boplasser eller gamle veifar som i de fleste tilfeller vil være synlige. Inngrep i marka vil videre kunne avdekke indikatorer på automatisk freda kulturminner under markoverflaten. De vanligste indikatorene i så måte er kullkonsentrasjoner og jernslag.

Dersom det først under arbeidet skulle fremkomme automatisk freda kulturminner, må arbeidet straks stanses i den utstrekning det kan berøre kulturminnet, og fylkeskonservator varsles, jfr. lov om kulturminner av 9. juni 1978 paragraf 8.2.

Med hilsen

*Åse Klundelien*  
Åse Klundelien  
fylkeskultursjef

*Jørn Jensen*  
Jørn Jensen  
kulturvernkonsulent

Kopi: Universitetet i Oslo, IAKN  
Riksantikvaren

Saksbehandler: Jørn Jensen  
Tlf. 32 80 86 69 (direkte innvalgsnr.)



INST. FOR ARKEOLOGI, KUNSTHISTORIE OG NUMISMATIKK Universitetet i Oslo		
Saksb.: JHL	27 APR 1998	Kopi:
Afk.:	0605	
Saksnr. 98/222	Dok. nr. 74	



BUSKERUD FYLKESKOMMUNE  
3020 Drammen  
Besøksadresse: Hauges gate 89  
Telefon 32 80 85 00

KULTURADMINISTRASJONEN  
Telefax 32 80 86 72

Landbrukskontoret i Ringerike og Hole  
Storgata 13  
3500 Hønefoss

Vår dato:  
15.08.95  
Deres dato:

Vår ref.:  
2365/95 JJ/-  
Deres ref.:  
0605-026/95

ARKIV

## MELDING OM PLANLAGT SKOGSVEIBYGGING I RINGERIKE KOMMUNE JØRGENSEPlass - BAKKEJUV

Våre arkivundersøkelser viser at det ikke finnes kjente kulturminner, verken fra forhistorisk eller nyere tid, innenfor området som blir direkte berørt av veiutbyggingen.

Vi gjør oppmerksom på at det likevel kan være freda kulturminner i området både over og under markoverflaten. Det kan f.eks. være ulike typer fangstanlegg, kullgroper, jernvinneanlegg, boplasser eller gamle veifar som i de fleste tilfeller vil være synlige. Inngrep i marka vil videre kunne avdekke indikatorer på automatisk freda kulturminner under markoverflaten. De vanligste indikatorene i så måte er kullkonsentrasjoner og jernslag.

Dersom det først under arbeidet skulle fremkomme automatisk freda kulturminner, må arbeidet straks stanses i den utstrekning det kan berøre kulturminnet, og fylkeskonservator varsles, jfr. lov om kulturminner av 9. juni 1978 paragraf 8.2.

Med hilsen

Geir Helgen  
fylkeskonservator

Jørn Jensen  
kulturvernkonsulent

Kopi: Universitetet i Oslo, IAKN  
Riksantikvaren

Saksbehandler: Jørn Jensen  
Tlf. 32 80 86 69 (direkte innvalgsnr.)

INST. FOR ARKEOLOGI, KUNSTHISTORIE OG NUMISMATIKK	
Universitetet i Oslo	
Saksb.: JHL	Kopi:
27 APR 1998	
Ark. 0605	
Saksnr. 98/1222	Dok. nr.: 75

**BUSKERUD FYLKESKOMMUNE**

3020 Drammen  
Besøksadresse: Hauges gate 89  
Telefon 32 80 85 00

KULTURADMINISTRASJONEN  
Telefax 32 80 86 72

Landbrukskontoret i Ringerike og Hole  
Storgata 13  
3500 Hønefoss

Vår dato:  
15.08.95  
Deres dato:

Vår ref.:  
2366/95 JJ/-  
Deres ref.:  
0605-025/95

ARKIV

**MELDING OM PLANLAGT SKOGSVEIBYGGING I RINGERIKE KOMMUNE  
AUREASLIA**

Våre arkivundersøkelser viser at det ikke finnes kjente kulturminner, verken fra forhistorisk eller nyere tid, innenfor området som blir direkte berørt av veiutbyggingen.

Vi gjør oppmerksom på at det likevel kan være freda kulturminner i området både over og under markoverflaten. Det kan f.eks. være ulike typer fangstanlegg, kullgroper, jernvinneanlegg, boplasser eller gamle veifar som i de fleste tilfeller vil være synlige. Inngrep i marka vil videre kunne avdekke indikatorer på automatisk freda kulturminner under markoverflaten. De vanligste indikatorene i så måte er kullkonsentrasjoner og jernslag.

Dersom det først under arbeidet skulle fremkomme automatisk freda kulturminner, må arbeidet straks stanses i den utstrekning det kan berøre kulturminnet, og fylkeskonservator varsles, jfr. lov om kulturminner av 9. juni 1978 paragraf 8.2.

Med hilsen

Geir Helgen  
fylkeskonservator

Jørn Jensen  
kulturvernkonsulent

Kopi: Universitetet i Oslo, IAKN  
Riksantikvaren

Saksbehandler: Jørn Jensen  
Tlf. 32 80 86 69 (direkte innvalgsnr.)



INST. FOR ARKEOLOGI, KUNSTHISTORIE OG NUMISMATIKK Universitetet i Oslo		
Saksb.: JHL	27 APR 1998	Kopi:
Ark. 0605		
Saksnr. 08/1222	Dok. nr. 76	

**BUSKERUD FYLKESKOMMUNE**

3020 Drammen  
Besøksadresse: Hauges gate 89  
Telefon 32 80 85 00

**KULTURADMINISTRASJONEN**

Telefax 32 80 86 72

Landbrukskontoret i Ringerike og Hole  
Storgata 13  
3500 Hønefoss

ARKIV

Vår dato: 15.08.95  
Deres dato: 0605-024/95  
Vår ref.: 2367/95 JJ/-  
Deres ref.: 0605-024/95

**MELDING OM PLANLAGT SKOGSVEIBYGGING I RINGERIKE KOMMUNE  
SKJØRTENSTUBBEN**

Våre arkivundersøkelser viser at det ikke finnes kjente kulturminner, verken fra forhistorisk eller nyere tid, innenfor området som blir direkte berørt av veiutbyggingen.

Vi gjør oppmerksom på at det likevel kan være freda kulturminner i området både over og under markoverflaten. Det kan f.eks. være ulike typer fangstanlegg, kullgroper, jernvinneanlegg, boplasser eller gamle veifar som i de fleste tilfeller vil være synlige. Inngrep i marka vil videre kunne avdekke indikatorer på automatisk freda kulturminner under markoverflaten. De vanligste indikatorene i så måte er kullkonsentrasjoner og jernslag.

Dersom det først under arbeidet skulle fremkomme automatisk freda kulturminner, må arbeidet straks stanses i den utstrekning det kan berøre kulturminnet, og fylkeskonservator varsles, jfr. lov om kulturminner av 9. juni 1978 paragraf 8.2.

Med hilsen

Geir Helgen  
fylkeskonservator

Jørn Jensen  
kulturvernkonsulent

Kopi: Universitetet i Oslo, IAKN  
Riksantikvaren

Saksbehandler: Jørn Jensen  
Tlf. 32 80 86 69 (direkte innvalgsnr.)

INST. FOR ARKEOLOGI, KUNSTHISTORIE OG NUMISMATIKK	
Universitetet i Oslo	
Saksb.: JHL	Kopi:
27 APR 1998	
Ark.: 0605	
Saksnr.: 98/1222	Dok. nr.: 77



BUSKERUD FYLKESKOMMUNE

3020 Drammen  
Besøksadresse: Hauges gate 89  
Telefon 32 80 85 00

KULTURADMINISTRASJONEN  
Telefax 32 80 86 72

Landbrukskontoret i Ringerike og Hole  
Storgata 13  
3500 Hønefoss

ARKIV

Vår dato: 15.08.95  
Deres dato: 0605-023/95  
Vår ref.: 2368/95 JJ/-  
Deres ref.: 0605-023/95

## MELDING OM PLANLAGT SKOGSVEIBYGGING I RINGERIKE KOMMUNE ASTRIDBRÅTAN

Våre arkivundersøkelser viser at det ikke finnes kjente kulturminner, verken fra forhistorisk eller nyere tid, innenfor området som blir direkte berørt av veiutbyggingen.

Vi gjør oppmerksom på at det likevel kan være freda kulturminner i området både over og under markoverflaten. Det kan f.eks. være ulike typer fangstanlegg, kullgroper, jernvinneanlegg, boplasser eller gamle veifar som i de fleste tilfeller vil være synlige. Inngrep i marka vil videre kunne avdekke indikatorer på automatisk freda kulturminner under markoverflaten. De vanligste indikatorene i så måte er kullkonsentrasjoner og jernslag.

Dersom det først under arbeidet skulle fremkomme automatisk freda kulturminner, må arbeidet straks stanses i den utstrekning det kan berøre kulturminnet, og fylkeskonservator varsles, jfr. lov om kulturminner av 9. juni 1978 paragraf 8.2.

Med hilsen

Geir Helgen  
fylkeskonservator

Jørn Jensen  
kulturvernkonsulent

Kopi: Universitetet i Oslo, IAKN  
Riksantikvaren

Saksbehandler: Jørn Jensen  
Tlf. 32 80 86 69 (direkte innvalgsnr.)



INST. FOR ARKEOLOGI, KUNSTHISTORIE OG NUMISMATIKK Universitetet i Oslo	
Saksb.: JHL	Kopi: 27 APR 1998
Afa.: 0605	
Saksnr.: 98/1222	Dok. nr.: 78

**BUSKERUD FYLKESKOMMUNE**

3020 Drammen  
Besøksadresse: Hauges gate 89  
Telefon 32 80 85 00

**KULTURADMINISTRASJONEN**

Telefax 32 80 86 72

Landbrukskontoret i Ringerike og Hole  
Storgata 13  
3500 Hønefoss

Vår dato: 29.09.95  
Deres dato:  
Vår ref.: 2915/95 JJ/-  
Deres ref.: 0605-029/95

ARKIV

**MELDING OM PLANLAGT SKOGSVEIBYGGING I RINGERIKE KOMMUNE  
STIKKVEIER, VIKER**

Våre arkivundersøkelser viser at det ikke finnes kjente kulturminner, verken fra forhistorisk eller nyere tid, innenfor området som blir direkte berørt av veiutbyggingen.

Vi gjør oppmerksom på at det likevel kan være freda kulturminner i området både over og under markoverflaten. Det kan f.eks. være ulike typer fangstanlegg, kullgroper, jernvinneanlegg, boplasser eller gamle veifar som i de fleste tilfeller vil være synlige. Inngrep i marka vil videre kunne avdekke indikatorer på automatisk freda kulturminner under markoverflaten. De vanligste indikatorene i så måte er kullkonsentrasjoner og jernslag.

Dersom det først under arbeidet skulle fremkomme automatisk freda kulturminner, må arbeidet straks stanses i den utstrekning det kan berøre kulturminnet, og fylkeskonservator varsles, jfr. lov om kulturminner av 9. juni 1978 paragraf 8.2.

Med hilsen


Geir Helgen  
fylkeskonservator

Jørn Jensen  
kulturvernkonsulent

Kopi: Universitetet i Oslo, IAKN  
Riksantikvaren

Saksbehandler: Jørn Jensen  
Tlf. 32 80 86 69 (direkte innvalgsnr.)

INST. FOR ARKEOLOGI, KUNNHISTORIE OG NUMISMATIKK	
Universitetet i Oslo	
Saksb.: JHL	Kopi:
27 APR 1998	
A.no. 0605	
Saksnr. 98/1222	Dok. nr.: 79

**BUSKERUD FYLKESKOMMUNE**

3020 Drammen  
Besøksadresse: Hauges gate 89  
Telefon 32 80 85 00

KULTURADMINISTRASJONEN  
Telefax 32 80 86 72

Landbrukskontoret i Ringerike og Hole  
Storgata 13  
3500 Hønefoss

ARKIV

Vår dato: 29.09.95  
Deres dato:  
Vår ref.: 2914/95 JJ/-  
Deres ref.: 0605-028/95

**MELDING OM PLANLAGT SKOGSVEIBYGGING I RINGERIKE KOMMUNE  
LANGTJERNESVEIEN**

Våre arkivundersøkelser viser at det ikke finnes kjente kulturminner, verken fra forhistorisk eller nyere tid, innenfor området som blir direkte berørt av veiutbyggingen.

Vi gjør oppmerksom på at det likevel kan være freda kulturminner i området både over og under markoverflaten. Det kan f.eks. være ulike typer fangstanlegg, kullgroper, jernvinneanlegg, boplasser eller gamle veifar som i de fleste tilfeller vil være synlige. Inngrep i marka vil videre kunne avdekke indikatorer på automatisk freda kulturminner under markoverflaten. De vanligste indikatorene i så måte er kullkonsentrasjoner og jernslag.

Dersom det først under arbeidet skulle fremkomme automatisk freda kulturminner, må arbeidet straks stanses i den utstrekning det kan berøre kulturminnet, og fylkeskonservator varsles, jfr. lov om kulturminner av 9. juni 1978 paragraf 8.2.

Med hilsen

Geir Helgen  
fylkeskonservator

Jørn Jensen  
kulturvernkonsulent

Kopi: Universitetet i Oslo, IAKN  
Riksantikvaren

Saksbehandler: Jørn Jensen  
Tlf. 32 80 86 69 (direkte innvalgsnr.)



INST. FOR ARKEOLOGI, KUNSTHISTORIE OG NUMISMATIKK Universitetet i Oslo	
Saksb. JHL	Kopi: 27 APR 1998
At. 0605	
Saksnr. 98/1222	Dok. nr.: 80

**BUSKERUD FYLKESKOMMUNE**

3020 Drammen  
Besøksadresse: Hauges gate 89  
Telefon 32 80 85 00

**KULTURADMINISTRASJONEN**

Telefax 32 80 86 72

Landbrukskontoret i Ringerike og Hole  
Storgata 13  
3500 Hønefoss

Vår dato:

24.10.95

Deres dato:

20.10.95

Vår ref.:

3205/95 JJ/-

Deres ref.:

0605-027/95

**ARKIV****MELDING OM PLANLAGT SKOGSVEIByGGING I RINGERIKE KOMMUNE  
SMØRHULLET TRAKTORVEI**

Våre arkivundersøkelser viser at det ikke finnes kjente kulturminner fra forhistorisk eller nyere tid innenfor området som blir direkte berørt av veiutbyggingen.

Vi gjør oppmerksom på at det likevel kan være freda kulturminner i området både over og under markoverflaten. Det kan f.eks. være ulike typer fangstanlegg, kullgroper, jernvinneanlegg, boplasser eller gamle veifar som i de fleste tilfeller vil være synlige. Inngrep i marka vil videre kunne avdekke indikatorer på automatisk freda kulturminner under markoverflaten. De vanligste indikatorene i så måte er kullkonsentrasjoner og jernslag.

Dersom det først under arbeidet skulle fremkomme automatisk freda kulturminner, må arbeidet straks stanses i den utstrekning det kan berøre kulturminnet, og fylkeskonservator varsles, jfr. lov om kulturminner av 9. juni 1978 paragraf 8.2.

Med hilsen

Geir Helgen  
fylkeskonservator

Jørn Jensen  
kulturvernkonsulent

Kopi: Universitetet i Oslo, IAKN  
Riksantikvaren

Saksbehandler: Jørn Jensen  
Tlf. 32 80 86 69 (direkte innvalgsnr.)

INSTITUTT FOR ARKEOLOGI, KUNSTHISTORIE OG NUMISMATIKK Universitetet i Oslo		
Saksb.:	27 APR 1998	Kopi:
Ark.:	0605	
Saksnr. 98/222	Dok. nr. 81	

**BUSKERUD FYLKESKOMMUNE**

3020 Drammen  
Besøksadresse: Hauges gate 89  
Telefon 32 80 85 00

**KULTURADMINISTRASJONEN**  
Telefax 32 80 86 72

Landbrukskontoret i Ringerike og Hole  
Storgata 13  
3500 Hønefoss

Vår dato: 02.11.95  
Deres dato:  
Vår ref.: 3143/95 JJ/-  
Deres ref.: 0605-030/95

ARKIV

**MELDING OM PLANLAGT SKOGSVEIBYGGING I RINGERIKE KOMMUNE  
ISBAKKEN TRAKTORVEI**

Våre arkivundersøkelser viser at det ikke finnes kjente kulturminner fra forhistorisk eller nyere tid innenfor området som blir direkte berørt av veiutbyggingen.

Vi gjør oppmerksom på at det likevel kan være freda kulturminner i området både over og under markoverflaten. Det kan f.eks. være ulike typer fangstanlegg, kullgroper, jernvinneanlegg, boplasser eller gamle veifar som i de fleste tilfeller vil være synlige. Inngrep i marka vil videre kunne avdekke indikatorer på automatisk freda kulturminner under markoverflaten. De vanligste indikatorene i så måte er kullkonsentrasjoner og jernslag.

Dersom det først under arbeidet skulle fremkomme automatisk freda kulturminner, må arbeidet straks stanses i den utstrekning det kan berøre kulturminnet, og fylkeskonservator varsles, jfr. lov om kulturminner av 9. juni 1978 paragraf 8.2.

Med hilsen

Geir Helgen  
fylkeskonservator

Jørn Jensen  
kulturvernkonsulent

Kopi: Universitetet i Oslo, IAKN  
Riksantikvaren

Saksbehandler: Jørn Jensen  
Tlf. 32 80 86 69 (direkte innvalgsnr.)



INST. FOR ARKEOLOGI, KUNSTHISTORIE OG NUMISMATIKK	
Universitetet i Oslo	
Saksb.: JHL	Kopi:
27 APR 1998	
Ark.: 0605	
Saksnr. 98/222	Dok. nr.: 82

**BUSKERUD FYLKESKOMMUNE**

3020 Drammen  
Besøksadresse: Hauges gate 89  
Telefon 32 80 85 00

KULTURADMINISTRASJONEN  
Telefax 32 80 86 72

**ARKIV**

Statens vegvesen  
Buskerud  
Postboks 2265, Strømsø  
3003 DRAMMEN

Vår dato: 06.11.95  
Deres dato: 03.10.95  
Vår ref.: 3006/95 ilgl/-  
Deres ref.: 355

**FORHÅNDSUTTALELSE ETTER PLAN- OG BYGNINGSLOVENS §27-1. FORSLAG TIL  
REGULERINGSPLAN FOR TOPLANSKRYSS VED, E-16 X RV 7, RINGERIKE KOMMUNE**

Planområdet ligger nær Veiengravfeltet, nå kalt Veiens kulturminnepark, som er en av de største gravfeltene på østlandet. Gravfeltet har vært mye større enn det er i dag og det kan være boplassfunn i områdene rundt gravfeltet. Det er tidligere foretatt arkeologiske undersøkelser med funn i forbindelse med byggingen av ny E-16.

Vi kjenner ikke til hvorvidt det er foretatt bakkeplaneringer i området som blir berørt av de nye planene tidligere. Vi ber derfor om opplysninger om dette. Dersom markningrep ikke er foretatt her tidligere, ønsker vi å sjakte på en del av det berørte arealet for å se om det kan være kulturspor under markoverflaten. Dette arbeidet må gjøres på bar og frostfri mark.

Med hilsen

Geir Helgen  
fylkeskonservator

Inger Liv Gøytillund  
arkeolog

Kopi: Riksantikvaren  
Universitetet i Oslo, Oldsaksamlingen

Direkte telefon til Inger Liv Gøytillund 32 80 86 68

INSTITUTT FOR ARKEOLOGI, KUNSTHISTORIE OG NUMISMATIKK Universitetet i Oslo	
Saksb.: SHL	Kopi:
27 APR 1998	
Ark.: 0605	
Saksnr.: 98/1222	Dok. nr.: 83

**BUSKERUD FYLKESKOMMUNE**

3020 Drammen  
Besøksadresse: Hauges gate 89  
Telefon 32 80 85 00

KULTURADMINISTRASJONEN  
Telefax 32 80 86 72

Landbrukskontoret i Ringerike og Hole  
Storgata 13  
3500 Hønefoss

Vår dato:  
13.11.95  
Deres dato:

Vår ref.:  
3468/95 JJ/-  
Deres ref.:  
0605-032/95

ARKIV

**MELDING OM PLANLAGT SKOGSVEIBYGGING I RINGERIKE KOMMUNE  
SVENSKELVDALEN**

Våre arkivundersøkelser viser at det ikke finnes kjente kulturminner fra forhistorisk eller nyere tid innenfor området som blir direkte berørt av veiutbyggingen.

Vi gjør oppmerksom på at det likevel kan være freda kulturminner i området både over og under markoverflaten. Det kan f.eks. være ulike typer fangstanlegg, kullgroper, jernvinneanlegg, boplasser eller gamle veifar som i de fleste tilfeller vil være synlige. Inngrep i marka vil videre kunne avdekke indikatorer på automatisk freda kulturminner under markoverflaten. De vanligste indikatorene i så måte er kullkonsentrasjoner og jernslag.

Dersom det først under arbeidet skulle fremkomme automatisk freda kulturminner, må arbeidet straks stanses i den utstrekning det kan berøre kulturminnet, og fylkeskonservator varsles, jfr. lov om kulturminner av 9. juni 1978 paragraf 8.2.

Med hilsen

Geir Helgen  
fylkeskonservator

Jørn Jensen  
kulturvernkonsulent

Kopi: Universitetet i Oslo, IAKN  
Riksantikvaren

Saksbehandler: Jørn Jensen  
Tlf. 32 80 86 69 (direkte innvalgsnr.)



INSTITUTT FOR ARKEOLOGI, KUNSTHISTORIE OG NUMISMATIKK	
Universitetet i Oslo	
Saksb.: JHL	Kopi:
27 APR 1998	
Ar. nr.: 0605	
Saksnr.: 98/1222	Dok. nr.: 84

**BUSKERUD FYLKESKOMMUNE**

3020 Drammen  
Besøksadresse: Hauges gate 89  
Telefon 32 80 85 00

KULTURADMINISTRASJONEN  
Telefax 32 80 86 72

Landbrukskontoret i Ringerike og Hole  
Storgata 13  
3500 Hønefoss

Vår dato: 13.11.95  
Deres dato:  
Vår ref.: 3469/95 JJ/-  
Deres ref.: 0605-033/95

ARKIV

**MELDING OM PLANLAGT SKOGSVEIBYGGING I RINGERIKE KOMMUNE  
SESSERUD SKOGSBILVEI**

Våre arkivundersøkelser viser at det ikke finnes kjente kulturminner fra forhistorisk eller nyere tid innenfor området som blir direkte berørt av veiutbyggingen.

Vi gjør oppmerksom på at det likevel kan være freda kulturminner i området både over og under markoverflaten. Det kan f.eks. være ulike typer fangstanlegg, kullgroper, jernvinneanlegg, boplasser eller gamle veifar som i de fleste tilfeller vil være synlige. Inngrep i marka vil videre kunne avdekke indikatorer på automatisk freda kulturminner under markoverflaten. De vanligste indikatorene i så måte er kullkonsentrasjoner og jernslag.

Dersom det først under arbeidet skulle fremkomme automatisk freda kulturminner, må arbeidet straks stanses i den utstrekning det kan berøre kulturminnet, og fylkeskonservator varsles, jfr. lov om kulturminner av 9. juni 1978 paragraf 8.2.

Med hilsen

Geir Helgen  
fylkeskonservator

Jørn Jensen  
kulturvernkonsulent

Kopi: Universitetet i Oslo, IAKN  
Riksantikvaren

Saksbehandler: Jørn Jensen  
Tlf. 32 80 86 69 (direkte innvalgsnr.)

INST. FOR ARKEOLOGI, KUNSTHISTORIE OG NUMISMATIKK		
Universitetet i Oslo		
Saksb.:	27 APR 1998	Kopi:
JHL		
Ark.:	0605	
Saknr. 98/1222	Dok. nr. 85	

**BUSKERUD FYLKESKOMMUNE**

3020 Drammen  
Besøksadresse: Hauges gate 89  
Telefon 32 80 85 00

KULTURADMINISTRASJONEN  
Telefax 32 80 86 72

Landbrukskontoret i Ringerike og Hole  
Storgata 13  
3500 Hønefoss

ARKIV

Vår dato:  
13.11.95  
Deres dato:

Vår ref.:  
3487/95 JJ/-  
Deres ref.:  
0605-036/95

**MELDING OM PLANLAGT SKOGSVEIBYGGING I RINGERIKE KOMMUNE  
TROLLMYRLIVEIEN**

Våre arkivundersøkelser viser at det ikke finnes kjente kulturminner fra forhistorisk eller nyere tid innenfor området som blir direkte berørt av veiutbyggingen.

Vi gjør oppmerksom på at det likevel kan være freda kulturminner i området både over og under markoverflaten. Det kan f.eks. være ulike typer fangstanlegg, kullgroper, jernvinneanlegg, boplasser eller gamle veifar som i de fleste tilfeller vil være synlige. Inngrep i marka vil videre kunne avdekke indikatorer på automatisk freda kulturminner under markoverflaten. De vanligste indikatorene i så måte er kullkonsentrasjoner og jernslag.

Dersom det først under arbeidet skulle fremkomme automatisk freda kulturminner, må arbeidet straks stanses i den utstrekning det kan berøre kulturminnet, og fylkeskonservator varsles, jfr. lov om kulturminner av 9. juni 1978 paragraf 8.2.

Med hilsen

Geir Helgen  
fylkeskonservator

Jørn Jensen  
kulturvernkonsulent

Kopi: Universitetet i Oslo, IAKN  
Riksantikvaren

Saksbehandler: Jørn Jensen  
Tlf. 32 80 86 69 (direkte innvalgsnr.)



INST. FOR ARKEOLOGI, KUNSTHISTORIE OG NUMISMATIKK	
Universitetet i Oslo	
Saksb.: JHL	Kopi:
27 APR 1998	
Ark.: 0605	
Saksnr.: 98/1222	Dok. nr.: 86

**BUSKERUD FYLKESKOMMUNE**

3020 Drammen  
Besøksadresse: Hauges gate 89  
Telefon 32 80 85 00

**KULTURADMINISTRASJONEN**

Telefax 32 80 86 72

Landbrukskontoret i Ringerike og Hole  
Storgata 13  
3500 Hønefoss

Vår dato:

13.11.95

Deres dato:

Vår ref.:

3474/95 JJ/-

Deres ref.:

0605-039/95

**ARKIV****MELDING OM PLANLAGT SKOGSVEIBYGGING I RINGERIKE KOMMUNE  
AUREN - SETERMYRENE**

Våre arkivundersøkelser viser at det ikke finnes kjente kulturminner fra forhistorisk eller nyere tid innenfor området som blir direkte berørt av veiutbyggingen.

Vi gjør oppmerksom på at det likevel kan være freda kulturminner i området både over og under markoverflaten. Det kan f.eks. være ulike typer fangstanlegg, kullgroper, jernvinneanlegg, boplasser eller gamle veifar som i de fleste tilfeller vil være synlige. Inngrep i marka vil videre kunne avdekke indikatorer på automatisk freda kulturminner under markoverflaten. De vanligste indikatorene i så måte er kullkonsentrasjoner og jernslag.

Dersom det først under arbeidet skulle fremkomme automatisk freda kulturminner, må arbeidet straks stanses i den utstrekning det kan berøre kulturminnet, og fylkeskonservator varsles, jfr. lov om kulturminner av 9. juni 1978 paragraf 8.2.

Med hilsen

Geir Helgen  
fylkeskonservator

Jørn Jensen  
kulturvernkonsulent


Kopi: Universitetet i Oslo, IAKN  
Riksantikvaren

~~Vedlegg: registreringsskjema for haug~~

Saksbehandler: Jørn Jensen

Tlf. 32 80 86 69 (direkte innvalgsnr.)

INST. FOR ARKEOLOGI, KUNSTHISTORIE OG NUMISMATIKK	
Universitetet i Oslo	
Saksb.: JHL	Kopi:
27 APR 1998	
Ark.: 0605	
Saksnr.: 98/222	Dok. nr.: 87

**BUSKERUD FYLKESKOMMUNE**

3020 Drammen  
Besøksadresse: Hauges gate 89  
Telefon 32 80 85 00

KULTURADMINISTRASJONEN  
Telefax 32 80 86 72

Landbrukskontoret i Ringerike og Hole  
Storgata 13  
3500 Hønefoss

Vår dato: 13.11.95  
Deres dato:  
Vår ref.: 3472/95 JJ/-  
Deres ref.: 0605-037/95

ARKIV

**MELDING OM PLANLAGT SKOGSVEIBYGGING I RINGERIKE KOMMUNE  
ROLIVEIEN**

Våre arkivundersøkelser viser at det ikke finnes kjente kulturminner fra forhistorisk eller nyere tid innenfor området som blir direkte berørt av veiutbyggingen.

Vi gjør oppmerksom på at det likevel kan være freda kulturminner i området både over og under markoverflaten. Det kan f.eks. være ulike typer fangstanlegg, kullgroper, jernvinneanlegg, boplasser eller gamle veifar som i de fleste tilfeller vil være synlige. Inngrep i marka vil videre kunne avdekke indikatorer på automatisk freda kulturminner under markoverflaten. De vanligste indikatorene i så måte er kullkonsentrasjoner og jernslag.

Dersom det først under arbeidet skulle fremkomme automatisk freda kulturminner, må arbeidet straks stanses i den utstrekning det kan berøre kulturminnet, og fylkeskonservator varsles, jfr. lov om kulturminner av 9. juni 1978 paragraf 8.2.

Med hilsen

Geir Helgen  
fylkeskonservator

Jørn Jensen  
kulturvernkonsulent

Kopi: Universitetet i Oslo, IAKN  
Riksantikvaren

~~Medlegg: registreringsskjema for haug~~

Saksbehandler: Jørn Jensen  
Tlf. 32 80 86 69 (direkte innvalgsnr.)



INST. FOR ARKEOLOGI, KUNSTHISTORIE OG NUMISMATIKK Universitetet i Oslo		
Saksb.:	27 APR 1998	Kopi:
Attn.	0605	
Saksnr. 98/222	Dok. nr.: 88	



BUSKERUD FYLKESKOMMUNE  
3020 Drammen  
Besøksadresse: Hauges gate 89  
Telefon 32 80 85 00

KULTURADMINISTRASJONEN  
Telefax 32 80 86 72

Landbrukskontoret i Ringerike og Hole  
Storgata 13  
3500 Hønefoss

ARKIV

Vår dato: 13.11.95  
Deres dato:  
Vår ref.: 3470/95 JJ/-  
Deres ref.: 0605-034/95

## MELDING OM PLANLAGT SKOGSVEIBYGGING I RINGERIKE KOMMUNE VEISYSTEM I GRYTINGSMARKA

Våre arkivundersøkelser viser at det ikke finnes kjente kulturminner fra forhistorisk eller nyere tid innenfor området som blir direkte berørt av veiutbyggingen.

Vi gjør oppmerksom på at det likevel kan være freda kulturminner i området både over og under markoverflaten. Det kan f.eks. være ulike typer fangstanlegg, kullgroper, jernvinneanlegg, boplasser eller gamle veifar som i de fleste tilfeller vil være synlige. Inngrep i marka vil videre kunne avdekke indikatorer på automatisk freda kulturminner under markoverflaten. De vanligste indikatorene i så måte er kullkonsentrasjoner og jernslag.

Dersom det først under arbeidet skulle fremkomme automatisk freda kulturminner, må arbeidet straks stanses i den utstrekning det kan berøre kulturminnet, og fylkeskonservator varsles, jfr. lov om kulturminner av 9. juni 1978 paragraf 8.2.

Med hilsen

Geir Helgen  
fylkeskonservator

Jørn Jensen  
kulturvernkonsulent

Kopi: Universitetet i Oslo, IAKN  
Riksantikvaren

~~Vedlegg: registreringskjema for haug~~

Saksbehandler: Jørn Jensen  
Tlf. 32 80 86 69 (direkte innvalgsnr.)

INST. FOR ARKEOLOGI, KUNSTHISTORIE OG NUMISMATIKK	
Universitetet i Oslo	
Saksb.: JHL	Kopi:
27 APR 1998	
Ark. 0605	
Saksnr. 98/1222	Dok. nr. 89



BUSKERUD FYLKESKOMMUNE  
3020 Drammen  
Besøksadresse: Hauges gate 89  
Telefon 32 80 85 00

KULTURADMINISTRASJONEN  
Telefax 32 80 86 72

Landbrukskontoret i Ringerike og Hole  
Storgata 13  
3500 Hønefoss

Vår dato: 13.11.95  
Deres dato:  
Vår ref.: 3471/95 JJ/-  
Deres ref.: 0605-035/95

ARKIV

## MELDING OM PLANLAGT SKOGSVEIBYGGING I RINGERIKE KOMMUNE KRAKAHAUGEN TRAKTORVEIER

Våre arkivundersøkelser viser at det ikke finnes kjente kulturminner fra forhistorisk eller nyere tid innenfor området som blir direkte berørt av veiutbyggingen.

Vi gjør oppmerksom på at det likevel kan være freda kulturminner i området både over og under markoverflaten. Det kan f.eks. være ulike typer fangstanlegg, kullgroper, jernvinneanlegg, boplasser eller gamle veifar som i de fleste tilfeller vil være synlige. Inngrep i marka vil videre kunne avdekke indikatorer på automatisk freda kulturminner under markoverflaten. De vanligste indikatorene i så måte er kullkonsentrasjoner og jernslag.

Dersom det først under arbeidet skulle fremkomme automatisk freda kulturminner, må arbeidet straks stanses i den utstrekning det kan berøre kulturminnet, og fylkeskonservator varsles, jfr. lov om kulturminner av 9. juni 1978 paragraf 8.2.

Med hilsen

Geir Helgen  
fylkeskonservator

Jørn Jensen  
kulturvernkonsulent

Kopi: Universitetet i Oslo, IAKN  
Riksantikvaren

~~Vedlegg: registreringskjema for haug~~

Saksbehandler: Jørn Jensen  
Tlf. 32 80 86 69 (direkte innvalgsnr.)



INST. FOR ARKEOLOGI, KUNSTHISTORIE OG NUMISMATIKK	
Universitetet i Oslo	
Saksb.: JHL	Kopi: 27 APR 1998
Ark.: 0605	
Saksnr.: 98/1222	Dok. nr.: 90

**BUSKERUD FYLKESKOMMUNE**

3020 Drammen  
Besøksadresse: Hauges gate 89  
Telefon 32 80 85 00

**KULTURADMINISTRASJONEN**

Telefax 32 80 86 72

Landbrukskontoret i Ringerike og Hole  
Storgata 13  
3500 Hønefoss

Vår dato: 13.11.95  
Deres dato:  
Vår ref.: 3473/95 JJ/-  
Deres ref.: 0605-038/95

**ARKIV****MELDING OM PLANLAGT SKOGSVEIBYGGING I RINGERIKE KOMMUNE  
SKARBRÅTAVEIEN**

Våre arkivundersøkelser viser at det ikke finnes kjente kulturminner fra forhistorisk eller nyere tid innenfor området som blir direkte berørt av veiutbyggingen.

Vi gjør oppmerksom på at det likevel kan være freda kulturminner i området både over og under markoverflaten. Det kan f.eks. være ulike typer fangstanlegg, kullgroper, jernvinneanlegg, boplasser eller gamle veifar som i de fleste tilfeller vil være synlige. Inngrep i marka vil videre kunne avdekke indikatorer på automatisk freda kulturminner under markoverflaten. De vanligste indikatorene i så måte er kullkonsentrasjoner og jernslag.

Dersom det først under arbeidet skulle fremkomme automatisk freda kulturminner, må arbeidet straks stanses i den utstrekning det kan berøre kulturminnet, og fylkeskonservator varsles, jfr. lov om kulturminner av 9. juni 1978 paragraf 8.2.

Med hilsen

Geir Helgen  
fylkeskonservator

Jørn Jensen  
kulturvernkonsulent

Kopi: Universitetet i Oslo, IAKN  
Riksantikvaren

~~Vedlegg: registreringsskjema for haug~~

Saksbehandler: Jørn Jensen  
Tlf. 32 80 86 69 (direkte innvalgsnr.)

INST. FOR ARKEOLOG. KUNSTHISTORIE OG NUMISMATIKK		
Universitetet i Oslo		
Saksb.:	27 APR 1998	Kopi:
Ark.	0605	
Saksnr. 98/222	Dok. nr. 91	

**BUSKERUD FYLKESKOMMUNE**

3020 Drammen  
Besøksadresse: Hauges gate 89  
Telefon 32 80 85 00

KULTURADMINISTRASJONEN

Telefax 32 80 86 72

ARKIV

Ringerike kommune  
Plan- og bygningstjenesten  
Osloveien 1  
3500 Hønefoss

Vår dato: 23.11.95  
Deres dato: 03.10.95  
Vår ref.: 3017/95 /JJ  
Deres ref.: 95/03114

**NEDRE KILEMOEN NORD, RINGERIKE KOMMUNE  
REGULERINGSPLAN MED TILHØRENDE REGULERINGSBESTEMMELSER**

Vi har foretatt en befarings i området. Det ble ikke funnet kulturminner, verken fra forhistorisk eller nyere tid, innenfor reguleringsområdet.

Vi gjør for ordens skyld oppmerksom på at det dersom det under arbeid i felten dukker opp automatisk freda kulturminner, må arbeidet straks stanses i den utstrekning kulturminnet kan bli berørt og fylkeskonservator varsles, jfr. lov om kulturminner av 9. juni 1978 paragraf 8.2.

Med tilførsel

  
Geir Helgen  
fylkeskonservator

  
Jørn Jensen  
kulturvernkonsulent

Kopi: Riksantikvaren  
Universitetet i Oslo, IAKN  
Plan- og næringskontoret, her

Vedlegg: befaringsrapport

Saksbehandler: Jørn Jensen  
Tlf. 32 80 86 69 (direkte innvalgsnr.)



**ARKEOLOGISK REGISTRERING FOR NEDRE KILEMOEN NORD, HØNEFOSS.**

Knut Paasche 19.06.95

**Gård:** Kile                      **Gårdsn:** 51/1  
**Bruk:**                              **Bruksnr:** 51/17

**ØK-kart:** CJ 052-5-4  
**Kommune:** Ringerike              **Fylke:** Buskerud

Høsten 1994 mottok Kulturadministrasjonen ved Buskerud Fylkeskommune melding om reguleringsplan for området Nedre Kilemoen Nord.

De ble foretatt befarings og arkeologisk registrering i området i juni 95 (se vedlagt kartutsnitt der det undersøkte området er skravert). Reguleringsområdet ble gjennomgått i sin helhet.

De ble først og fremst lett etter synlige automatisk fredete kulturminner. (med synlig menes kulturminner som er synlig på overflaten [gravhaug el.], i motsetning til f.eks. en steinalderboplass som kan ligge skjult under torva).

Det ble ikke gjort noen funn av løsfunn eller automatisk fredete kulturminner innenfor de områdene som dekkes av reguleringsplanen.

Det må også regnes som lite sannsynlig at det dukker opp skjulte automatisk fredete kulturminner i området. Området er ikke gjennomført med tanke på steinalderlokaliteter. Dette da det er svært vanskelig å finne slike lokaliteter på flate åpne furumoer.

KP.

INST. FOR ARKEOLOGI, KUNSTHISTORIE OG NUMISMATIKK	
Universitetet i Oslo	
Saksb.: JHL	Kopi:
27 APR 1998	
Afn. 0605	
Saksnr. 98/222	Dok. nr. 92



ARKIV

BUSKERUD FYLKESKOMMUNE

3020 Drammen  
Besøksadresse: Hauges gate 89  
Telefon 32 80 85 00

KULTURADMINISTRASJONEN  
Telefax 32 80 86 72

Statens vegvesen, Buskerud  
Postboks 2265, Strømsø  
3003 DRAMMEN

Vår dato: 15.12.95  
Deres dato: 15.11.95  
Vår ref.: 3594/95 ILGL/-  
Deres ref.: 354-05

**FORSLAG TIL REGULERINGSPLAN FOR NY GANG/SYKKELVEG LANGS RV. 35 FRA HOVKRYSET TIL RISESLETTA OG OMBYGGING AV HOVKRYSET TIL RUNDKJØRING, RINGERIKE KOMMUNE**

Vi viser til vårt brev av 15.11.95. Det ble registrert en kullgrop 19 m sørvest for vegbanen, se vår tidligere uttalelse og kartavmerking. Kullgropa og et fem meter bredt belte utenfor denne er automatisk fredet.

Vi gjør også oppmerksom på at dersom det først under anleggsfasen skulle dukke opp automatisk fredet kulturminne, må arbeidet stanses og fylkeskonservator varsles jfr. kulturminnelovens paragraf 8.2.

Med hilsen

Geir Helgen  
fylkeskonservator

Inger Liv Gøytillund  
arkeolog


Kopi: Riksantikvaren  
Universitetet i Oslo, Oldsaksamlingen

Vedlegg

Direkte telefon til Inger Liv Gøytillund 32 80 86 68



INST. FOR ARKEOLOGI, KUNSTHISTORIE OG NUMISMATIKK	
Universitetet i Oslo	
Saksb.	kopi.
JHL	27 APR 1998
Ark:	0605
Saksnr:	98/1222
BNR. nr.:	93



BUSKERUD FYLKESKOMMUNE  
3020 Drammen  
Besøksadresse: Hauges gate 89  
Telefon 32 80 85 00

KULTURADMINISTRASJONEN  
Telefax 32 80 86 72

Landbrukskontoret i Ringerike og Hole  
Storgata 13  
3500 Hønefoss

Vår dato:  
10.01.96  
Deres dato:

Vår ref.:  
63/96 JJ/-  
Deres ref.:  
0605-006/96

ARKIV

## MELDING OM PLANLAGT SKOGSVEIBYGGING I RINGERIKE KOMMUNE ØYMOEN

Våre arkivundersøkelser viser at det ikke finnes kjente kulturminner fra forhistorisk eller nyere tid innenfor området som blir direkte berørt av veiutbyggingen.

Vi gjør oppmerksom på at det likevel kan være freda kulturminner i området både over og under markoverflaten. Det kan f.eks. være ulike typer fangstanlegg, kullgroper, jernvinneanlegg, boplasser eller gamle veifar som i de fleste tilfeller vil være synlige. Inngrep i marka vil videre kunne avdekke indikatorer på automatisk freda kulturminner under markoverflaten. De vanligste indikatorene i så måte er kullkonsentrasjoner og jernslag.

Dersom det først under arbeidet skulle fremkomme automatisk freda kulturminner, må arbeidet straks stanses i den utstrekning det kan berøre kulturminnet, og fylkeskonservator varsles, jfr. lov om kulturminner av 9. juni 1978 paragraf 8.2.

Med hilsen

Geir Helgen  
fylkeskonservator

Jørn Jensen  
kulturvernkonsulent

Kopi: Universitetet i Oslo, IAKN  
Riksantikvaren

Saksbehandler: Jørn Jensen  
Tlf. 32 80 86 69 (direkte innvalgsnr.)

INSTITUTT FOR ARKEOLOGI, KUNSTHISTORIE OG LUNDMATISKE Universitetet i Oslo	
Saksb.: JHL	Kopi: 27 APR 1998
Atk. 0605	
Saksnr.: 98/1222	Dok. nr.: 94

**BUSKERUD FYLKESKOMMUNE**

3020 Drammen  
Besøksadresse: Hauges gate 89  
Telefon 32 80 85 00

KULTURADMINISTRASJONEN  
Telefax 32 80 86 72

Landbrukskontoret i Ringerike og Hole  
Storgata 13  
3500 Hønefoss

Vår dato:

10.01.96

Deres dato:

Vår ref.:

57/96 JJ/-

Deres ref.:

0605-009/96

**ARKIV****MELDING OM PLANLAGT SKOGSVEIBYGGING I RINGERIKE KOMMUNE  
HEGGELIVEIEN**

Våre arkivundersøkelser viser at det ikke finnes kjente kulturminner fra forhistorisk eller nyere tid innenfor området som blir direkte berørt av veiutbyggingen.

Vi gjør oppmerksom på at det likevel kan være freda kulturminner i området både over og under markoverflaten. Det kan f.eks. være ulike typer fangstanlegg, kullgroper, jernvinneanlegg, boplasser eller gamle veifar som i de fleste tilfeller vil være synlige. Inngrep i marka vil videre kunne avdekke indikatorer på automatisk freda kulturminner under markoverflaten. De vanligste indikatorene i så måte er kullkonsentrasjoner og jernslag.

Dersom det først under arbeidet skulle fremkomme automatisk freda kulturminner, må arbeidet straks stanses i den utstrekning det kan berøre kulturminnet, og fylkeskonservator varsles, jfr. lov om kulturminner av 9. juni 1978 paragraf 8.2.

Med hilsen

Geir Helgen  
fylkeskonservator

Jørn Jensen  
kulturvernkonsulent

Kopi: Universitetet i Oslo, IAKN  
Riksantikvaren

Saksbehandler: Jørn Jensen

Tlf. 32 80 86 69 (direkte innvalgsnr.)



INST. FOR ARKEOLOGI, KUNSTHISTORIE OG NUMISMATIKK	
Universitetet i Oslo	
Saksb.: JHL	Kopi: 27 APR 1998
Afk.: 0605	
Saksnr.: 98/1222	Dok. nr.: 95



BUSKERUD FYLKESKOMMUNE  
3020 Drammen  
Besøksadresse: Hauges gate 89  
Telefon 32 80 85 00

KULTURADMINISTRASJONEN  
Telefax 32 80 86 72

Landbrukskontoret i Ringerike og Hole  
Storgata 13  
3500 Hønefoss

Vår dato: 10.01.96  
Deres dato:  
Vår ref.: 58/96 JJ/-  
Deres ref.: 0605-010/96

ARKIV

## MELDING OM PLANLAGT SKOGSVEIBYGGING I RINGERIKE KOMMUNE STOREBRÅTAVEIEN

Våre arkivundersøkelser viser at det ikke finnes kjente kulturminner fra forhistorisk tid innenfor området som blir direkte berørt av veiutbyggingen.

Vi gjør oppmerksom på at det likevel kan være freda kulturminner i området både over og under markoverflaten. Det kan f.eks. være ulike typer fangstanlegg, kullgroper, jernvinneanlegg, boplasser eller gamle veifar som i de fleste tilfeller vil være synlige. Inngrep i marka vil videre kunne avdekke indikatorer på automatisk freda kulturminner under markoverflaten. De vanligste indikatorene i så måte er kullkonsentrasjoner og jernslag.

Dersom det først under arbeidet skulle fremkomme automatisk freda kulturminner, må arbeidet straks stanses i den utstrekning det kan berøre kulturminnet, og fylkeskonservator varsles, jfr. lov om kulturminner av 9. juni 1978 paragraf 8.2.

Vi ber om at det blir tatt hensyn til eventuelle kulturminner tilknyttet jordbruksdrift ved de to Storebråten-eiendommene. Det kan f.eks. være steingjerder, rydningsrøyser, hustufter eller gamle veier/stier.

Med hilsen

Geir Helgen  
fylkeskonservator

Jørn Jensen  
kulturvernkonsulent

Kopi: Universitetet i Oslo, IAKN  
Riksantikvaren

Saksbehandler: Jørn Jensen  
Tlf. 32 80 86 69 (direkte innvalgsnr.)

INST. FOR ARKEOLOGI, KUNSTHISTORIE OG KULTURMINNER Universitetet i Oslo	
Saksb.: JHL	Kopi: 27 APR 1998
Af... 98/1222	Dok. nr.: 0605 96



BUSKERUD FYLKESKOMMUNE  
3020 Drammen  
Besøksadresse: Hauges gate 89  
Telefon 32 80 85 00

KULTURADMINISTRASJONEN  
Telefax 32 80 86 72

Landbrukskontoret i Ringerike og Hole  
Storgata 13  
3500 Hønefoss

ARKIV

Vår dato: 10.01.96  
Deres dato: 10.01.96  
Vår ref.: 62/96 JJ/-  
Deres ref.: 0605-005/96

## MELDING OM PLANLAGT SKOGSVEIBYGGING I RINGERIKE KOMMUNE HENRIKSBRENNÅ

Våre arkivundersøkelser viser at det ikke finnes kjente kulturminner fra forhistorisk eller nyere tid innenfor området som blir direkte berørt av veiutbyggingen.

Vi gjør oppmerksom på at det likevel kan være freda kulturminner i området både over og under markoverflaten. Det kan f.eks. være ulike typer fangstanlegg, kullgroper, jernvinneanlegg, boplasser eller gamle veifar som i de fleste tilfeller vil være synlige. Inngrep i marka vil videre kunne avdekke indikatorer på automatisk freda kulturminner under markoverflaten. De vanligste indikatorene i så måte er kullkonsentrasjoner og jernslag.

Dersom det først under arbeidet skulle fremkomme automatisk freda kulturminner, må arbeidet straks stanses i den utstrekning det kan berøre kulturminnet, og fylkeskonservator varsles, jfr. lov om kulturminner av 9. juni 1978 paragraf 8.2.

Med hilsen

Geir Helgen  
fylkeskonservator

Jørn Jensen  
kulturvernkonsulent

Kopi: Universitetet i Oslo, IAKN  
Riksantikvaren

Saksbehandler: Jørn Jensen  
Tlf. 32 80 86 69 (direkte innvalgsnr.)



INST. FOR ARKEOLOGI, KUNSTHISTORIE OG NUMISMATIKK Universitetet i Oslo		
Saksb.:	27 APR 1998	Kopi:
Ark.:	0605	
Saksnr.:	98/1222	Dok. nr.:
		97



BUSKERUD FYLKESKOMMUNE  
3020 Drammen  
Besøksadresse: Hauges gate 89  
Telefon 32 80 85 00

KULTURADMINISTRASJONEN  
Telefax 32 80 86 72

Landbrukskontoret i Ringerike og Hole  
Storgata 13  
3500 Hønefoss

Vår dato:  
10.01.96  
Deres dato:

Vår ref.:  
61/96 JJ/-  
Deres ref.:  
0605-004/96

ARKIV

## MELDING OM PLANLAGT SKOGSVEIBYGGING I RINGERIKE KOMMUNE NORDTJERNLIMARKVEIEN

Våre arkivundersøkelser viser at det ikke finnes kjente kulturminner fra forhistorisk eller nyere tid innenfor området som blir direkte berørt av veiutbyggingen.

Vi gjør oppmerksom på at det likevel kan være freda kulturminner i området både over og under markoverflaten. Det kan f.eks. være ulike typer fangstanlegg, kullgroper, jernvinneanlegg, boplasser eller gamle veifar som i de fleste tilfeller vil være synlige. Inngrep i marka vil videre kunne avdekke indikatorer på automatisk freda kulturminner under markoverflaten. De vanligste indikatorene i så måte er kullkonsentrasjoner og jernslag.

Dersom det først under arbeidet skulle fremkomme automatisk freda kulturminner, må arbeidet straks stanses i den utstrekning det kan berøre kulturminnet, og fylkeskonservator varsles, jfr. lov om kulturminner av 9. juni 1978 paragraf 8.2.

Med hilsen

Geir Helgen  
fylkeskonservator

Jørn Jensen  
kulturvernkonsulent

Kopi: Universitetet i Oslo, IAKN  
Riksantikvaren

Saksbehandler: Jørn Jensen  
Tlf. 32 80 86 69 (direkte innvalgsnr.)

INST. FOR ARKEOLOGI, KUNSTHISTORIE OG KULTURHISTORIE	
Universitetet i Oslo	
Saksb.: JHL	Kopi:
27 APR 1998	
Ark.: 0605	
Saksnr.: 98/122	Dok. nr.: 98



BUSKERUD FYLKESKOMMUNE  
3020 Drammen  
Besøksadresse: Hauges gate 89  
Telefon 32 80 85 00

KULTURADMINISTRASJONEN  
Telefax 32 80 86 72

Landbrukskontoret i Ringerike og Hole  
Storgata 13  
3500 Hønefoss

ARKIV

Vår dato: 10.01.96  
Deres dato:  
Vår ref.: 60/96 JJ/-  
Deres ref.: 0605-003/96

## MELDING OM PLANLAGT SKOGSVEIBYGGING I RINGERIKE KOMMUNE BLIKSRUD - ELVEBRÅTEN

Våre arkivundersøkelser viser at det ikke finnes kjente kulturminner fra forhistorisk eller nyere tid innenfor området som blir direkte berørt av veiutbyggingen.

Vi gjør oppmerksom på at det likevel kan være freda kulturminner i området både over og under markoverflaten. Det kan f.eks. være ulike typer fangstanlegg, kullgroper, jernvinneanlegg, boplasser eller gamle veifar som i de fleste tilfeller vil være synlige. Inngrep i marka vil videre kunne avdekke indikatorer på automatisk freda kulturminner under markoverflaten. De vanligste indikatorene i så måte er kullkonsentrasjoner og jernslag.

Dersom det først under arbeidet skulle fremkomme automatisk freda kulturminner, må arbeidet straks stanses i den utstrekning det kan berøre kulturminnet, og fylkeskonservator varsles, jfr. lov om kulturminner av 9. juni 1978 paragraf 8.2.

Med hilsen

Geir Helgen  
fylkeskonservator

Jørn Jensen  
kulturvernkonsulent

Kopi: Universitetet i Oslo, IAKN  
Riksantikvaren

Saksbehandler: Jørn Jensen  
Tlf. 32 80 86 69 (direkte innvalgsnr.)



INST. FOR ARKEOLOGI, KUNSTHISTORIE OG NUMISMATIKK	
Universitetet i Oslo	
Saksb.:	Kopi:
JHL	27 APR 1998
A. no. 0605	
Saksnr. 98/1222	Dok. nr.: 99

**BUSKERUD FYLKESKOMMUNE**

3020 Drammen  
Besøksadresse: Hauges gate 89  
Telefon 32 80 85 00

KULTURADMINISTRASJONEN  
Telefax 32 80 86 72

Landbrukskontoret i Ringerike og Hole  
Storgata 13  
3500 Hønefoss

Vår dato:

10.01.96

Deres dato:

Vår ref.:

59/96 JJ/-

Deres ref.:

0605-011/96

ARKIV

**MELDING OM PLANLAGT SKOGSVEIBYGGING I RINGERIKE KOMMUNE  
LIAVEGEN**

Våre arkivundersøkelser viser at det ikke finnes kjente kulturminner fra forhistorisk eller nyere tid innenfor området som blir direkte berørt av veiutbyggingen.

Vi gjør oppmerksom på at det likevel kan være freda kulturminner i området både over og under markoverflaten. Det kan f.eks. være ulike typer fangstanlegg, kullgroper, jernvinneanlegg, boplasser eller gamle veifar som i de fleste tilfeller vil være synlige. Inngrep i marka vil videre kunne avdekke indikatorer på automatisk freda kulturminner under markoverflaten. De vanligste indikatorene i så måte er kullkonsentrasjoner og jernslag.

Dersom det først under arbeidet skulle fremkomme automatisk freda kulturminner, må arbeidet straks stanses i den utstrekning det kan berøre kulturminnet, og fylkeskonservator varsles, jfr. lov om kulturminner av 9. juni 1978 paragraf 8.2.

Med hilsen

Geir Helgen  
fylkeskonservator

Jørn Jensen  
kulturvernkonsulent

Kopi: Universitetet i Oslo, IAKN  
Riksantikvaren

Saksbehandler: Jørn Jensen  
Tlf. 32 80 86 69 (direkte innvalgsnr.)

INST. FOR ARKEOLOGI, KUNSTHISTORIE OG NUMISMATIKK		
Universitetet i Oslo		
Saksb.:	27 APR 1998	Kopi:
Afm.	0605	
Saksnr. 98/1222	Dok. nr. 100	

**BUSKERUD FYLKESKOMMUNE**

3020 Drammen  
Besøksadresse: Hauges gate 89  
Telefon 32 80 85 00

KULTURADMINISTRASJONEN  
Telefax 32 80 86 72

Landbrukskontoret i Ringerike og Hole  
Storgata 13  
3500 Hønefoss

Vår dato: 10.01.96  
Deres dato: 10.01.96  
Vår ref.: 67/96 JJ/-  
Deres ref.: 0605-001/96

ARKIV

**MELDING OM PLANLAGT SKOGSVEIBYGGING I RINGERIKE KOMMUNE  
ØVRE BREKKA**

Våre arkivundersøkelser viser at det ikke finnes kjente kulturminner fra forhistorisk tid innenfor området som blir direkte berørt av veiutbyggingen.

Vi gjør oppmerksom på at det likevel kan være freda kulturminner i området både over og under markoverflaten. Det kan f.eks. være ulike typer fangstanlegg, kullgroper, jernvinneanlegg, boplasser eller gamle veifar som i de fleste tilfeller vil være synlige. Inngrep i marka vil videre kunne avdekke indikatorer på automatisk freda kulturminner under markoverflaten. De vanligste indikatorene i så måte er kullkonsentrasjoner og jernslag.

Dersom det først under arbeidet skulle fremkomme automatisk freda kulturminner, må arbeidet straks stanses i den utstrekning det kan berøre kulturminnet, og fylkeskonservator varsles, jfr. lov om kulturminner av 9. juni 1978 paragraf 8.2.

Vi ber om at det blir tatt hensyn til eventuelle kulturminner i tilknytning til jordbruksdrift der det lages ny trase ved Øvre Brekka. Det kan f.eks. være steingjerder, rydningsrøyser, hustuffer eller gamle veier/stier.

Med hilsen

Geir Helgen  
fylkeskonservator

Jørn Jensen  
kulturvernkonsulent

Kopi: Universitetet i Oslo, IAKN  
Riksantikvaren

Saksbehandler: Jørn Jensen  
Tlf. 32 80 86 69 (direkte innvalgsnr.)



INST. FOR ARKEOLOGI, KUNSTHISTORIE OG NUMISMATIKK	
Universitetet i Oslo	
Saksb.:	Kopi:
JHL	27 APR 1998
Ark.:	0605
Saksnr. 98/222	Dok. nr.: 101

**BUSKERUD FYLKESKOMMUNE**

3020 Drammen  
Besøksadresse: Hauges gate 89  
Telefon 32 80 85 00

KULTURADMINISTRASJONEN  
Telefax 32 80 86 72

Landbrukskontoret i Ringerike og Hole  
Storgata 13  
3500 Hønefoss

ARKIV

Vår dato: 10.01.96  
Deres dato: 0605-002/96  
Vår ref.: 66/96 JJ/-  
Deres ref.: 0605-002/96

**MELDING OM PLANLAGT SKOGSVEIBYGGING I RINGERIKE KOMMUNE  
BERG - SKALPLI FRA STALLEN TIL SNEISUNGEN**

Våre arkivundersøkelser viser at det ikke finnes kjente kulturminner fra forhistorisk eller nyere tid innenfor området som blir direkte berørt av veiutbyggingen.

Vi gjør oppmerksom på at det likevel kan være freda kulturminner i området både over og under markoverflaten. Det kan f.eks. være ulike typer fangstanlegg, kullgroper, jernvinneanlegg, boplasser eller gamle veifar som i de fleste tilfeller vil være synlige. Inngrep i marka vil videre kunne avdekke indikatorer på automatisk freda kulturminner under markoverflaten. De vanligste indikatorene i så måte er kullkonsentrasjoner og jernslag.

Dersom det først under arbeidet skulle fremkomme automatisk freda kulturminner, må arbeidet straks stanses i den utstrekning det kan berøre kulturminnet, og fylkeskonservator varsles, jfr. lov om kulturminner av 9. juni 1978 paragraf 8.2.

Med hilsen

Geir Helgen  
fylkeskonservator

Jørn Jensen  
kulturvernkonsulent

Kopi: Universitetet i Oslo, IAKN  
Riksantikvaren

Saksbehandler: Jørn Jensen  
Tlf. 32 80 86 69 (direkte innvalgsnr.)

INST. FOR ARKEOLOGI, KUNSTHISTORIE OG NUMISMATIKK Universitetet i Oslo	
Saksb.: JHL	Kopi:
27 APR 1998	
Ark.: 0605	
Saksnr.: 98/1222	Dok. nr.: 102



BUSKERUD FYLKESKOMMUNE  
3020 Drammen  
Besøksadresse: Hauges gate 89  
Telefon 32 80 85 00

KULTURADMINISTRASJONEN  
Telefax 32 80 86 72

Landbrukskontoret i Ringerike og Hole  
Storgata 13  
3500 Hønefoss

Vår dato: 10.01.96  
Deres dato:  
Vår ref.: 65/96 JJ/-  
Deres ref.: 0605-008/96

ARKIV

## MELDING OM PLANLAGT SKOGSVEIBYGGING I RINGERIKE KOMMUNE DAMBRÅTEVEGEN

Våre arkivundersøkelser viser at det ikke finnes kjente kulturminner fra forhistorisk eller nyere tid innenfor området som blir direkte berørt av veiutbyggingen.

Vi gjør oppmerksom på at det likevel kan være freda kulturminner i området både over og under markoverflaten. Det kan f.eks. være ulike typer fangstanlegg, kullgroper, jernvinneanlegg, boplasser eller gamle veifar som i de fleste tilfeller vil være synlige. Inngrep i marka vil videre kunne avdekke indikatorer på automatisk freda kulturminner under markoverflaten. De vanligste indikatorene i så måte er kullkonsentrasjoner og jernslag.

Dersom det først under arbeidet skulle fremkomme automatisk freda kulturminner, må arbeidet straks stanses i den utstrekning det kan berøre kulturminnet, og fylkeskonservator varsles, jfr. lov om kulturminner av 9. juni 1978 paragraf 8.2.

Med hilsen

Geir Helgen  
fylkeskonservator

Jørn Jensen  
kulturvernkonsulent

Kopi: Universitetet i Oslo, IAKN  
Riksantikvaren

Saksbehandler: Jørn Jensen  
Tlf. 32 80 86 69 (direkte innvalgsnr.)



INST. FOR ARKEOLOGI, KUNSTHISTORIE OG NUMISMATIKK	
Universitetet i Oslo	
Saksb.: JHL	Kopi:
27 APR 1998	
Ark.: 0605	
Saksnr.: 98/1222	Dok. nr.: 103

**BUSKERUD FYLKESKOMMUNE**

3020 Drammen  
Besøksadresse: Hauges gate 89  
Telefon 32 80 85 00

KULTURADMINISTRASJONEN  
Telefax 32 80 86 72

Landbrukskontoret i Ringerike og Hole  
Storgata 13  
3500 Hønefoss

Vår dato:  
10.01.96

Vår ref.:  
64/96 JJ/-

Deres dato:

Deres ref.:  
0605-007/96

ARKIV

**MELDING OM PLANLAGT SKOGSVEIBYGGING I RINGERIKE KOMMUNE  
HOLMETJERNVEIEN**

Våre arkivundersøkelser viser at det ikke finnes kjente kulturminner fra forhistorisk eller nyere tid innenfor området som blir direkte berørt av veiutbyggingen.

Vi gjør oppmerksom på at det likevel kan være freda kulturminner i området både over og under markoverflaten. Det kan f.eks. være ulike typer fangstanlegg, kullgroper, jernvinneanlegg, boplasser eller gamle veifar som i de fleste tilfeller vil være synlige. Inngrep i marka vil videre kunne avdekke indikatorer på automatisk freda kulturminner under markoverflaten. De vanligste indikatorene i så måte er kullkonsentrasjoner og jernslag.

Dersom det først under arbeidet skulle fremkomme automatisk freda kulturminner, må arbeidet straks stanses i den utstrekning det kan berøre kulturminnet, og fylkeskonservator varsles, jfr. lov om kulturminner av 9. juni 1978 paragraf 8.2.

Med hilsen

  
Geir Helgen  
fylkeskonservator

  
Jørn Jensen  
kulturvernkonsulent

Kopi: Universitetet i Oslo, IAKN  
Riksantikvaren

Saksbehandler: Jørn Jensen  
Tlf. 32 80 86 69 (direkte innvalgsnr.)

INST. FOR ARKEOLOGI, KUNSTHISTORIE OG NUMISMATIKK	
Universitetet i Oslo	
Saksb.: JH	27 APR 1998
Ark.: 0605	Kopi:
Saksnr.: 98/1222	Dok. nr.: 109

**BUSKERUD FYLKESKOMMUNE**

3020 Drammen  
Besøksadresse: Hauges gate 89  
Telefon 32 80 85 00

KULTURADMINISTRASJONEN  
Telefax 32 80 86 72

**ARKIV**

Planconsult  
Frederik Stangs gt. 2  
0272 OSLO

Vår dato: 22.01.96  
Deres dato: 06.12.95  
Vår ref.: 3873/96 ilgl/-  
Deres ref.: 795/A1/RAS


**ENDRET REGULERINGSPLAN FOR MINDRE DEL AV RINGERIKE  
SYKEHUS/BOLIGFØRTETTINGSOMRÅDE I TRYGSTADVEIEN, HØNEFOSS - OVERSENDELSE TIL  
FORHÅNDSUTTALELSE/INFORMASJONSMØTE FØR PRINSIPPBEHANDLING I BYGNINGSRÅDET OG  
VARSLING AV IGANSATTE PLANARBEIDER IHT. PBL. PARAGRAF 27.2.**

Vi kjenner til at det ligger en dyregrav i området som foreløpig ikke er kartavmerket. Det kan også være andre fredete kulturminner innenfor reguleringsområdet både over og under markoverflaten. Vi må derfor befare området på bar og frostfri mark før vi kan uttale oss til planen. Det er en fordel med registrering så tidlig som mulig i planprosessen dvs. helst før planen blir sendt på høring. Vennligst gi tilbakemelding om når befaring ønskes.

Utgifter til slike undersøkelser må bekostes av tiltakshaver.

Med hilsen

  
Åse Klundelien  
fylkeskultursjef

  
Inger Liv Gøytillund  
arkeolog

Kopi: Riksantikvaren  
Universitetet i Oslo, Oldsaksamlingen  
Plan- og næringskontoret, Buskerud fylkeskommune

Direkte telefon til Inger Liv Gøytillund 32 80 86 68



INST. FOR ARKEOLOGI, KUNSTHISTORIE OG NUMISMATIKK		
Universitetet i Oslo		
Saksb.	27 APR 1998	Kopi:
JHL	0605	
Sakennr.: 98/1222	Dok. nr.: 105	



BUSKERUD FYLKESKOMMUNE  
3020 Drammen  
Besøksadresse: Hauges gate 89  
Telefon 32 80 85 00

KULTURADMINISTRASJONEN  
Telefax 32 80 86 72

Landbrukskontoret i Ringerike  
Storgata 13  
3500 Hønefoss

ARKIV

Vår dato: 08.03.96  
Deres dato:  
Vår ref.: 868/96 /JJ  
Deres ref.:

## TILLATELSE TIL BYGGING AV SKOGSVEIER RINGERIKE KOMMUNE

Vi viser til en konkret sak angående tillatelse til bygging av skogsvei på eiendommen Veme, gnr. 62 bnr. 13.

Det er under vurdering i sak for Hovedstyret for fysisk miljø anført at fylkeskonservator ikke har merknader til søknaden. Det er riktig at vi ikke har påvist konflikt med kulturminner, men vi har samtidig gjort oppmerksom på at dersom hittil ukjente kulturminner kommer til syne ved anleggsarbeidet må arbeidet stanses og fylkeskonservator varsles. Etter vår mening bør dette komme med i vedtaket fra Hovedstyret for fysisk miljø. Når det ikke dukker opp freda kulturminner under arbeidet er dette selvfølgelig ikke noe problem, men dersom et slikt kulturminne skulle komme til syne under anleggsarbeidet og grunneier ikke er varslet om framgangsmåten på en formelt riktig måte fra kommunen, ser vi ikke bort fra at det kan få uheldige konsekvenser.

Vi gjør oppmerksom på at andre kommuner referer vår uttalelse i sine vedtak om tillatelse til bygging, også når vi ikke har påvist konflikt med kulturminner.

Med hilsen

Geir Helgen  
fylkeskonservator

Jørn Jensen  
kulturvernkonsulent

Kopi: Riksantikvaren  
Universitetet i Oslo, IAKN

Vedlegg: eksempel på vedtak om skogsveibygging fra Flesberg kommune

Saksbehandler: Jørn Jensen  
Tlf. 32 80 86 69 (direkte innvalgsnr.)

INSTITUTT FOR ARKEOLOGI, KUNSTHISTORIE OG NUMISMATIKK Universitetet i Oslo		
Saksb.	27 APR 1998	Kopi:
JHL		
F. nr.	0605	
Saksnr.	98/1222	Dok. nr.: 106



BUSKERUD FYLKESKOMMUNE  
3020 Drammen  
Besøksadresse: Hauges gate 89  
Telefon 32 80 85 00

KULTURADMINISTRASJONEN  
Telefax 32 80 86 72

Landbrukskontoret i Ringerike og Hole  
Storgata 13  
3500 Hønefoss

Vår dato: 08.03.96  
Deres dato:  
Vår ref.: 708/96 JJ/-  
Deres ref.: 0605-013/96

ARKIV

## MELDING OM PLANLAGT SKOGSVEIBYGGING I RINGERIKE KOMMUNE OLSHØLET

Våre arkivundersøkelser viser at det ikke finnes kjente kulturminner fra forhistorisk eller nyere tid innenfor området som blir direkte berørt av veiutbyggingen.

Vi gjør oppmerksom på at det likevel kan være freda kulturminner i området både over og under markoverflaten. Det kan f.eks. være ulike typer fangstanlegg, kullgroper, jernvinneanlegg, boplasser eller gamle veifar som i de fleste tilfeller vil være synlige. Inngrep i marka vil videre kunne avdekke indikatorer på automatisk freda kulturminner under markoverflaten. De vanligste indikatorene i så måte er kullkonsentrasjoner og jernslag.

Dersom det først under arbeidet skulle fremkomme automatisk freda kulturminner, må arbeidet straks stanses i den utstrekning det kan berøre kulturminnet, og fylkeskonservator varsles, jfr. lov om kulturminner av 9. juni 1978 paragraf 8.2.

Med hilsen

Geir Helgen  
fylkeskonservator

Jørn Jensen  
kulturvernkonsulent

Kopi: Universitetet i Oslo, IAKN  
Riksantikvaren

Saksbehandler: Jørn Jensen  
Tlf. 32 80 86 69 (direkte innvalgsnr.)



ING. FOR ARKEOLOGI, KUNSTHISTORIE OG NUMISMATIKK  
Universitetet i Oslo  
Saksb.: JHL  
27 APR 1998  
Ark.: 0605  
Saksnr. 98/1222 Dok. nr.: 107



BUSKERUD FYLKESKOMMUNE  
3020 Drammen  
Besøksadresse: Hauges gate 89  
Telefon 32 80 85 00  
KULTURADMINISTRASJONEN  
Telefax: 32 80 86 72

ARKIV

Vår dato: 29.04.96  
Deres dato:  
Vår ref.: 1152/96 ILGL -  
Deres ref.:

Ringeriks-  
Kraft DA  
Postboks 265  
3501 HØNEFOSS

HØYSPENNINGS-LUFTLINJER OVER FREDA KULTURMINNE GNR 282 BNR 1 PÅ  
FJØSVIKEN I ÅDAL, RINGERIKE KOMMUNE

Etter befaringen ved steinsetningen med Helge Grønvold den 15.04., har vi kommet fram til at det er mer gunstig å strekke en kraftlinje over det fredete kulturminnet, enn å grave en grøft mellom steinsetningen og vegbanen for å legge kabel. Vi vet ikke hva som kan dukke opp av kulturminner under markoverflaten så nær steinsetningen.

Det er i underkant av 3 meter mellom vegen og steinsetningen. I flg. Grønvold vil mastene bli satt ca. 50 meter til hver side for steinsetningen og kraftlinjen vil gå 10 meter over bakken. Når en står ved kulturminnet, vil en ikke se linjen, dessuten er E-16 som går forbi mer et forstyrrende element i landskapet enn en kraftlinje vil bli. Vi ser det også som en fordel at linjen følger vegen der det allerede er laget et stort sår i landskapet framfor å flytte den. På bakgrunn av dette ser vi ingen grunn til å gå imot kraftlinjen.

Vi takker for at Ringerikskraft vil gi økonomisk støtte til skilting av steinsetningen og vil komme tilbake til dette når skiltet er utarbeidet.

Med hilsen

Geir Helgen  
fylkeskonservator

Inger Liv Gøytillund  
arkeolog

Kopi: Universitetet i Oslo, IAKN  
Riksantikvaren  
Fylkesmannen i Buskerud, miljøvernadv. v/Horgen  
Ringerike kommune, miljøvernleder G. Tollefsen

Saksb.: JHL	27 APR 1998	Kopi:
Ark. 0605		
Saksnr. 08/1222	Dok. nr. 108	



## BUSKERUD FYLKESKOMMUNE

3020 Drammen

Besøksadresse: Hauges gate 89

Telefon 32 80 85 00

KULTURADMINISTRASJONEN

Telefax 32 80 86 72

Landbrukskontoret i Ringerike og Hole  
Storgata 13  
3500 Hønefoss

Vår dato:

03.05.96

Deres dato:

Vår ref.:

1585/96 JJ/-

Deres ref.:

ARKIV

MELDING OM PLANLAGT SKOGSVEIBYGGING I RINGERIKE KOMMUNE  
TJERNSBRÅTATJERNSVEGEN

Våre arkivundersøkelser viser at det ikke finnes kjente kulturminner fra forhistorisk eller nyere tid innenfor området som blir direkte berørt av veiutbyggingen.

Vi gjør oppmerksom på at det likevel kan være freda kulturminner i området både over og under markoverflaten. Det kan f.eks. være ulike typer fangstanlegg, kullgroper, jernvinneanlegg, boplasser eller gamle veifar som i de fleste tilfeller vil være synlige. Inngrep i marka vil videre kunne avdekke indikatorer på automatisk freda kulturminner under markoverflaten. De vanligste indikatorene i så måte er kullkonsentrasjoner og jernslag.

Dersom det først under arbeidet skulle fremkomme automatisk freda kulturminner, må arbeidet straks stanses i den utstrekning det kan berøre dltturminnet, og fylkeskonservator varsles, jfr. lov om kulturminner av 9. juni 1978 paragraf 8.2.

Med hilsen

Geir Helgen  
fylkeskonservator

Jørn Jensen  
kulturvernkonsulent

Kopi: Universitetet i Oslo, IAKN  
Riksantikvaren

Saksbehandler: Jørn Jensen  
Tlf. 32 80 86 69 (direkte innvalgsnr.)



INSTITUTT FOR ARKEOLOGI, KUNSTHISTORIE OG NUMISMATIKK		
Universitetet i Oslo		
Saksb.	27 APR 1998	Kopi:
Ark.	0605	
Saksnr.	98/1222	Dok. nr.: 109



BUSKERUD FYLKESKOMMUNE  
3020 Drammen  
Besøksadresse: Hauges gate 89  
Telefon 32 80 85 00  
KULTURADMINISTRASJONEN  
Telefax 32 80 86 72

Landbrukskontoret i Ringerike og Hole  
Storgata 13  
3500 Hønefoss

Vår dato: 21.05.96  
Deres dato:  
Vår ref.: 1811/96 JJ/-  
Deres ref.: 0605-016/96

ARKIV

## MELDING OM PLANLAGT SKOGSVEIBYGGING I RINGERIKE KOMMUNE STORMYR/KVERNTJERN

Våre arkivundersøkelser viser at det ikke finnes kjente kulturminner fra forhistorisk eller nyere tid innenfor området som blir direkte berørt av veiutbyggingen.

Vi gjør oppmerksom på at det likevel kan være freda kulturminner i området både over og under markoverflaten. Det kan f.eks. være ulike typer fangstanlegg, kullgroper, jernvinneanlegg, boplasser eller gamle veifar som i de fleste tilfeller vil være synlige. Inngrep i marka vil videre kunne avdekke indikatorer på automatisk freda kulturminner under markoverflaten. De vanligste indikatorene i så måte er kullkonsentrasjoner og jernslag.

Dersom det først under arbeidet skulle fremkomme automatisk freda kulturminner, må arbeidet straks stanses i den utstrekning det kan berøre dilturminnet, og fylkeskonservator varsles, jfr. lov om kulturminner av 9. juni 1978 paragraf 8.2.

Med hilsen

Geir Helgen  
fylkeskonservator

Jørn Jensen  
kulturvernkonsulent

Kopi: Universitetet i Oslo, IAKN  
Riksantikvaren

Saksbehandler: Jørn Jensen  
Tlf. 32 80 86 69 (direkte innvalgsnr.)

INST. FOR ARKEOLOGI, KUNSTHISTORIE OG NUMISMATIKK		
Universitetet i Oslo		
Saksb.	27 APR 1998	Kopi:
Ark.	0605	
Saksnr. 98/1222	Dok. nr. 110	

**BUSKERUD FYLKESKOMMUNE**

3020 Drammen  
Besøksadresse: Hauges gate 89  
Telefon 32 80 85 00

KULTURADMINISTRASJONEN  
Telefax 32 80 86 72

Landbrukskontoret i Ringerike og Hole  
Storgata 13  
3500 Hønefoss

Vår dato:  
21.05.96  
Deres dato:

Vår ref.:  
1700/96 JJ/-  
Deres ref.:  
0605-015/96

ARKIV

**MELDING OM PLANLAGT SKOGSVEIBYGGING I RINGERIKE KOMMUNE  
SOKNAVEIEN**

Våre arkivundersøkelser viser at det ikke finnes kjente kulturminner fra forhistorisk eller nyere tid innenfor området som blir direkte berørt av veiutbyggingen.

Vi gjør oppmerksom på at det likevel kan være freda kulturminner i området både over og under markoverflaten. Det kan f.eks. være ulike typer fangstanlegg, kullgroper, jernvinneanlegg, boplasser eller gamle veifar som i de fleste tilfeller vil være synlige. Inngrep i marka vil videre kunne avdekke indikatorer på automatisk freda kulturminner under markoverflaten. De vanligste indikatorene i så måte er kullkonsentrasjoner og jernslag.

Dersom det først under arbeidet skulle fremkomme automatisk freda kulturminner, må arbeidet straks stanses i den utstrekning det kan berøre dlturminnet, og fylkeskonservator varsles, jfr. lov om kulturminner av 9. juni 1978 paragraf 8.2.

Med hilsen

Geir Helgen  
fylkeskonservator

Jørn Jensen  
kulturvernkonsulent

Kopi: Universitetet i Oslo, IAKN  
Riksantikvaren

Saksbehandler: Jørn Jensen  
Tlf. 32 80 86 69 (direkte innvalgsnr.)



INSTITUTT FOR ARKEOLOGI, KUNSTHISTORIE OG NUMISMATIKK		
Universitetet i Oslo		
Saksb.	27 APR 1998	Kopi:
JHL		
Saksnr.	0605	Dok. nr.:
98/1222		111

**BUSKERUD FYLKESKOMMUNE**

3020 Drammen  
Besøksadresse: Hauges gate 89  
Telefon 32 80 85 00

KULTURADMINISTRASJONEN  
Telefax 32 80 86 72

Landbrukskontoret i Ringerike og Hole  
Storgata 13  
3500 Hønefoss

Vår dato: 28.06.96  
Deres dato:  
Vår ref.: 2227/96 JJ/-  
Deres ref.:

ARKIV

**MELDING OM PLANLAGT SKOGSVEIBYGGING I RINGERIKE KOMMUNE  
KAREN ANNAS TRAKTORVEI**

Våre arkivundersøkelser viser at det ikke finnes kjente kulturminner fra forhistorisk eller nyere tid innenfor området som blir direkte berørt av veiutbyggingen.

Vi gjør oppmerksom på at det likevel kan være freda kulturminner i området både over og under markoverflaten. Det kan f.eks. være ulike typer fangstanlegg, kullgroper, jernvinneanlegg, boplasser eller gamle veifar som i de fleste tilfeller vil være synlige. Inngrep i marka vil videre kunne avdekke indikatorer på automatisk freda kulturminner under markoverflaten. De vanligste indikatorene i så måte er kullkonsentrasjoner og jernslag.

Dersom det først under arbeidet skulle fremkomme automatisk freda kulturminner, må arbeidet straks stanses i den utstrekning det kan berøre kulturminnet, og fylkeskonservator varsles, jfr. lov om kulturminner av 9. juni 1978 paragraf 8.2.

Med hilsen


Geir Helgen  
fylkeskonservator

  
Jørn Jensen  
kulturvernkonsulent

Kopi: Universitetet i Oslo, IAKN  
Riksantikvaren

Saksbehandler: Jørn Jensen  
Tlf. 32 80 86 69 (direkte innvalgsnr.)

INST. FOR ARKEOLOGI, KUNSTHISTORIE OG NUMISMATIKK	
Universitetet i Oslo	
Saksb.: JHL	Kopi:
27 APR 1998	
0605	
Saksnr. 98/1222	Dok. nr.: 112

**BUSKERUD FYLKESKOMMUNE**

3020 Drammen  
Besøksadresse: Hauges gate 89  
Telefon 32 80 85 00

KULTURADMINISTRASJONEN  
Telefax 32 80 86 72

Landbrukskontoret i Ringerike og Hole  
Storgata 13  
3500 Hønefoss

Vår dato: 28.06.96  
Deres dato:  
Vår ref.: 2231/96 JJ/-  
Deres ref.:

ARKIV

**MELDING OM PLANLAGT SKOGSVEIBYGGING I RINGERIKE KOMMUNE  
KORSFURUODDEN - ÅTEDALEN**

Våre arkivundersøkelser viser at det ikke finnes kjente kulturminner fra forhistorisk eller nyere tid innenfor området som blir direkte berørt av veiutbyggingen.

Vi gjør oppmerksom på at det likevel kan være freda kulturminner i området både over og under markoverflaten. Det kan f.eks. være ulike typer fangstanlegg, kullgroper, jernvinneanlegg, boplasser eller gamle veifar som i de fleste tilfeller vil være synlige. Inngrep i marka vil videre kunne avdekke indikatorer på automatisk freda kulturminner under markoverflaten. De vanligste indikatorene i så måte er kullkonsentrasjoner og jernslag.

Dersom det først under arbeidet skulle fremkomme automatisk freda kulturminner, må arbeidet straks stanses i den utstrekning det kan berøre kulturminnet, og fylkeskonservator varsles, jfr. lov om kulturminner av 9. juni 1978 paragraf 8.2.

I området er det registrert et automatisk freda kulturminne, den såkalte Pengehaugen. Vedlagte kart er i så pass stor målestokk at det er vanskelig å se hvor nær kulturminnet veien skal anlegges. Vi gjør oppmerksom på at det ikke må igangsettes arbeid som kan skade kulturminnet, som har en sikringssone på 5 meter fra dets synlige ytterkant.

Med hilsen

Geir Helgen  
fylkeskonservator

  
Jørn Jensen  
kulturvernkonsulent

Kopi: Universitetet i Oslo, IAKN  
Riksantikvaren

Saksbehandler: Jørn Jensen  
Tlf. 32 80 86 69 (direkte innvalgsnr.)



INST. FOR ARKEOLOGI, KUNSTHISTORIE OG NUMISMATIKK	
Universitetet i Oslo	
Saksb.:	Kopi:
JHL	27 APR 1998
0605	
Saksnr. 98/1222	Dok. nr.: 113

**BUSKERUD FYLKESKOMMUNE**

3020 Drammen  
Besøksadresse: Hauges gate 89  
Telefon 32 80 85 00

KULTURADMINISTRASJONEN  
Telefax 32 80 86 72

Landbrukskontoret i Ringerike og Hole  
Storgata 13  
3500 Hønefoss

Vår dato: 28.06.96  
Deres dato:  
Vår ref.: 2230/96 JJ/-  
Deres ref.:

ARKIV

**MELDING OM PLANLAGT SKOGSVEIBYGGING I RINGERIKE KOMMUNE  
VELTA - KRISTOFFERSODDEN**

Våre arkivundersøkelser viser at det ikke finnes kjente kulturminner fra forhistorisk eller nyere tid innenfor området som blir direkte berørt av veiutbyggingen.

Vi gjør oppmerksom på at det likevel kan være freda kulturminner i området både over og under markoverflaten. Det kan f.eks. være ulike typer fangstanlegg, kullgroper, jernvinneanlegg, boplasser eller gamle veifar som i de fleste tilfeller vil være synlige. Inngrep i marka vil videre kunne avdekke indikatorer på automatisk freda kulturminner under markoverflaten. De vanligste indikatorene i så måte er kullkonsentrasjoner og jernslag.

Dersom det først under arbeidet skulle fremkomme automatisk freda kulturminner, må arbeidet straks stanses i den utstrekning det kan berøre kulturminnet, og fylkeskonservator varsles, jfr. lov om kulturminner av 9. juni 1978 paragraf 8.2.

Med hilsen

Geir Helgen  
fylkeskonservator

  
Jørn Jensen  
kulturvernkonsulent

Kopi: Universitetet i Oslo, IAKN  
Riksantikvaren

Saksbehandler: Jørn Jensen  
Tlf. 32 80 86 69 (direkte innvalgsnr.)

INST. FOR ARKEOLOGI, KUNSTHISTORIE OG NUMISMATIKK	
Universitetet i Oslo	
Saksb.: JHL	Kopi: 27 APR 1998
Ark.: 0605	
Saksnr.: 98/1222	Dok. nr.: 114

**BUSKERUD FYLKESKOMMUNE**

3020 Drammen  
Besøksadresse: Hauges gate 89  
Telefon 32 80 85 00

KULTURADMINISTRASJONEN

Telefax 32 80 86 72

Landbrukskontoret i Ringerike og Hole  
Storgata 13  
3500 Hønefoss

Vår dato: 28.06.96  
Deres dato:  
Vår ref.: 2229/96 JJ/-  
Deres ref.:

ARKIV

**MELDING OM PLANLAGT SKOGSVEIBYGGING I RINGERIKE KOMMUNE  
SETERMYRENE - MOSETRA**

Våre arkivundersøkelser viser at det ikke finnes kjente kulturminner fra forhistorisk eller nyere tid innenfor området som blir direkte berørt av veiutbyggingen.

Vi gjør oppmerksom på at det likevel kan være freda kulturminner i området både over og under markoverflaten. Det kan f.eks. være ulike typer fangstanlegg, kullgroper, jernvinneanlegg, boplasser eller gamle veifar som i de fleste tilfeller vil være synlige. Inngrep i marka vil videre kunne avdekke indikatorer på automatisk freda kulturminner under markoverflaten. De vanligste indikatorene i så måte er kullkonsentrasjoner og jernslag.

Dersom det først under arbeidet skulle fremkomme automatisk freda kulturminner, må arbeidet straks stanses i den utstrekning det kan berøre kulturminnet, og fylkeskonservator varsles, jfr. lov om kulturminner av 9. juni 1978 paragraf 8.2.

Med hilsen

Geir Helgen  
fylkeskonservator

  
Jørn Jensen  
kulturvernkonsulent

Kopi: Universitetet i Oslo, IAKN  
Riksantikvaren

Saksbehandler: Jørn Jensen  
Tlf. 32 80 86 69 (direkte innvalgsnr.)



INST. FOR ARKEOLOGI, KUNSTHISTORIE OG NUMISMATIKK		
Universitetet i Oslo		
Saksb.:	27 APR 1998	Kopi:
Ark.	0605	
Saksnr.	98/1222	Dok. nr.: 115

**BUSKERUD FYLKESKOMMUNE**

3020 Drammen  
Besøksadresse: Hauges gate 89  
Telefon 32 80 85 00

KULTURADMINISTRASJONEN  
Telefax 32 80 86 72

Landbrukskontoret i Ringerike og Hole  
Storgata 13  
3500 Hønefoss

ARKIV

Vår dato: 28.06.96  
Deres dato:  
Vår ref.: 2242/96 JJ/-  
Deres ref.:

**MELDING OM PLANLAGT SKOGSVEIBYGGING I RINGERIKE KOMMUNE  
GLANABERGÅSEN**

Våre arkivundersøkelser viser at det ikke finnes kjente kulturminner fra forhistorisk eller nyere tid innenfor området som blir direkte berørt av veiutbyggingen.

Vi gjør oppmerksom på at det likevel kan være freda kulturminner i området både over og under markoverflaten. Det kan f.eks. være ulike typer fangstanlegg, kullgroper, jernvinneanlegg, boplasser eller gamle veifar som i de fleste tilfeller vil være synlige. Inngrep i marka vil videre kunne avdekke indikatorer på automatisk freda kulturminner under markoverflaten. De vanligste indikatorene i så måte er kullkonsentrasjoner og jernslag.

Dersom det først under arbeidet skulle fremkomme automatisk freda kulturminner, må arbeidet straks stanses i den utstrekning det kan berøre kulturminnet, og fylkeskonservator varsles, jfr. lov om kulturminner av 9. juni 1978 paragraf 8.2.

Med hilsen

Geir Helgen  
fylkeskonservator

  
Jørn Jensen  
kulturvernkonsulent

Kopi: Universitetet i Oslo, IAKN  
Riksantikvaren

Saksbehandler: Jørn Jensen  
Tlf. 32 80 86 69 (direkte innvalgsnr.)

INSTITUTT FOR ARKEOLOGI, KUNSTHISTORIE OG NUMISMATIKK	
Universitetet i Oslo	
Saksb.	Kopi:
JHL	27 APR 1998
Ark.	0605
Saksnr. 98/222	Dok. nr. 116



BUSKERUD FYLKESKOMMUNE  
3020 Drammen  
Besøksadresse: Hauges gate 89  
Telefon 32 80 85 00  
KULTURADMINISTRASJONEN  
Telefax 32 80 86 72

Landbrukskontoret i Ringerike og Hole  
Storgata 13  
3500 Hønefoss

Vår dato: 28.06.96  
Deres dato:  
Vår ref.: 2252/96 JJ/-  
Deres ref.:

ARKIV

## MELDING OM PLANLAGT SKOGSVEIBYGGING I RINGERIKE KOMMUNE VESETRUDVEIEN

Våre arkivundersøkelser viser at det ikke finnes kjente kulturminner fra forhistorisk eller nyere tid innenfor området som blir direkte berørt av veiutbyggingen.

Vi gjør oppmerksom på at det likevel kan være freda kulturminner i området både over og under markoverflaten. Det kan f.eks. være ulike typer fangstanlegg, kullgroper, jernvinneanlegg, boplasser eller gamle veifar som i de fleste tilfeller vil være synlige. Inngrep i marka vil videre kunne avdekke indikatorer på automatisk freda kulturminner under markoverflaten. De vanligste indikatorene i så måte er kullkonsentrasjoner og jernslag.

Dersom det først under arbeidet skulle fremkomme automatisk freda kulturminner, må arbeidet straks stanses i den utstrekning det kan berøre kulturminnet, og fylkeskonservator varsles, jfr. lov om kulturminner av 9. juni 1978 paragraf 8.2.

Med hilsen

Geir Helgen  
fylkeskonservator

Jørn Jensen  
kulturvernkonsulent

Kopi: Universitetet i Oslo, IAKN  
Riksantikvaren

Saksbehandler: Jørn Jensen  
Tlf. 32 80 86 69 (direkte innvalgsnr.)



INST. FOR ARKEOLOGI, KUNSTHISTORIE OG NUMISMATIKK Universitetet i Oslo		
Saksb.:	27 APR 1998	Kopi:
Ark.:	0605	
Saksnr.:	98/1222	Dok. nr.:
		117

**BUSKERUD FYLKESKOMMUNE**

3020 Drammen  
Besøksadresse: Hauges gate 89  
Telefon 32 80 85 00

KULTURADMINISTRASJONEN  
Telefax 32 80 86 72

Landbrukskontoret i Ringerike og Hole  
Storgata 13  
3500 Hønefoss

Vår dato: 28.06.96  
Deres dato:  
Vår ref.: 2228/96 JJ/-  
Deres ref.:

ARKIV

**MELDING OM PLANLAGT SKOGSVEIBYGGING I RINGERIKE KOMMUNE  
BERGSJØVEIEN**

Våre arkivundersøkelser viser at det ikke finnes kjente kulturminner fra forhistorisk eller nyere tid innenfor området som blir direkte berørt av veiutbyggingen.

Vi gjør oppmerksom på at det likevel kan være freda kulturminner i området både over og under markoverflaten. Det kan f.eks. være ulike typer fangstanlegg, kullgroper, jernvinneanlegg, boplasser eller gamle veifar som i de fleste tilfeller vil være synlige. Inngrep i marka vil videre kunne avdekke indikatorer på automatisk freda kulturminner under markoverflaten. De vanligste indikatorene i så måte er kullkonsentrasjoner og jernslag.

Dersom det først under arbeidet skulle fremkomme automatisk freda kulturminner, må arbeidet straks stanses i den utstrekning det kan berøre kulturminnet, og fylkeskonservator varsles, jfr. lov om kulturminner av 9. juni 1978 paragraf 8.2.

Med hilsen

Geir Helgen  
fylkeskonservator

  
Jørn Jensen  
kulturvernkonsulent

Kopi: Universitetet i Oslo, IAKN  
Riksantikvaren

Saksbehandler: Jørn Jensen  
Tlf. 32 80 86 69 (direkte innvalgsnr.)

INST FOR ARKEOLOGI, KUNSTHISTORIE OG NUMISMATIKK Universitetet i Oslo		
Saksb.:	27 APR 1998	Kopi:
Ark.	0605	
Saksnr.: 98/222	Dok. nr.: 118	

**BUSKERUD FYLKESKOMMUNE**

3020 Drammen  
Besøksadresse: Hauges gate 89  
Telefon 32 80 85 00

KULTURADMINISTRASJONEN  
Telefax 32 80 86 72

Landbrukskontoret i Ringerike og Hole  
Storgata 13  
3500 Hønefoss

Vår dato: 28.06.96  
Deres dato:  
Vår ref.: 2226/96 JJ/-  
Deres ref.:

ARKIV

**MELDING OM PLANLAGT SKOGSVEIBYGGING I RINGERIKE KOMMUNE  
ABBORDALEN**

Våre arkivundersøkelser viser at det ikke finnes kjente kulturminner fra forhistorisk eller nyere tid innenfor området som blir direkte berørt av veiutbyggingen.

Vi gjør oppmerksom på at det likevel kan være freda kulturminner i området både over og under markoverflaten. Det kan f.eks. være ulike typer fangstanlegg, kullgroper, jernvinneanlegg, boplasser eller gamle veifar som i de fleste tilfeller vil være synlige. Inngrep i marka vil videre kunne avdekke indikatorer på automatisk freda kulturminner under markoverflaten. De vanligste indikatorene i så måte er kullkonsentrasjoner og jernslag.

Dersom det først under arbeidet skulle fremkomme automatisk freda kulturminner, må arbeidet straks stanses i den utstrekning det kan berøre kulturminnet, og fylkeskonservator varsles, jfr. lov om kulturminner av 9. juni 1978 paragraf 8.2.

Med hilsen

Geir Helgen  
fylkeskonservator

  
Jørn Jensen  
kulturvernkonsulent

Kopi: Universitetet i Oslo, IAKN  
Riksantikvaren

Saksbehandler: Jørn Jensen  
Tlf. 32 80 86 69 (direkte innvalgsnr.)



INST. FOR ARKEOLOGI, KUNSTHISTORIE OG NUMISMATIKK	
Universitetet i Oslo	
Saksb.: JHL	Kopi:
27 APR 1998	
Ark. 0605	
Saksnr.: 98/1222	Dok. nr.: 119

**BUSKERUD FYLKESKOMMUNE**

3020 Drammen  
Besøksadresse: Hauges gate 89  
Telefon 32 80 85 00

KULTURADMINISTRASJONEN  
Telefax 32 80 86 72

Landbrukskontoret i Ringerike og Hole  
Storgata 13  
3500 Hønefoss

Vår dato: 28.06.96  
Deres dato: 2231/96 JJ/-  
Vår ref.:  
Deres ref.:

ARKIV

**MELDING OM PLANLAGT SKOGSVEIBYGGING I RINGERIKE KOMMUNE  
KORSFURUODDEN - ÅTEDALEN**

Våre arkivundersøkelser viser at det ikke finnes kjente kulturminner fra forhistorisk eller nyere tid innenfor området som blir direkte berørt av veiutbyggingen.

Vi gjør oppmerksom på at det likevel kan være freda kulturminner i området både over og under markoverflaten. Det kan f.eks. være ulike typer fangstanlegg, kullgroper, jernvinneanlegg, boplasser eller gamle veifar som i de fleste tilfeller vil være synlige. Inngrep i marka vil videre kunne avdekke indikatorer på automatisk freda kulturminner under markoverflaten. De vanligste indikatorene i så måte er kullkonsentrasjoner og jernslag.

Dersom det først under arbeidet skulle fremkomme automatisk freda kulturminner, må arbeidet straks stanses i den utstrekning det kan berøre kulturminnet, og fylkeskonservator varsles, jfr. lov om kulturminner av 9. juni 1978 paragraf 8.2.

I området er det registrert et automatisk freda kulturminne, den såkalte Pengehaugen. Vedlagte kart er i så pass stor målestokk at det er vanskelig å se hvor nær kulturminnet veien skal anlegges. Vi gjør oppmerksom på at det ikke må igangsettes arbeid som kan skade kulturminnet, som har en sikringssone på 5 meter fra dets synlige ytterkant.

Med hilsen

Geir Helgen  
fylkeskonservator

  
Jørn Jensen  
kulturvernkonsulent

Kopi: Universitetet i Oslo, IAKN  
Riksantikvaren

Vedlegg: kulturminneregistrering

Saksbehandler: Jørn Jensen  
Tlf. 32 80 86 69 (direkte innvalgsnr.)



UNIVERSITETETS  
OLDSAKSAMLING  
FREDERIKS GATE 2 - OSLO 1

ØK-registrering  
1969

Gårds/bruks- navn	NESMOEN -i matr. MOEN AV NES
Gårdsnr./Bruksnr.	305/10
Kommune	RINGERIKE
Fylke	BUSKERUD
Sogn	Nes
Prestegjeld	Ådal
Eier/Bruker Adr.	Gudbrand Brekke Nesmoen 3524 Nes i Adal

I GRAVRØYS

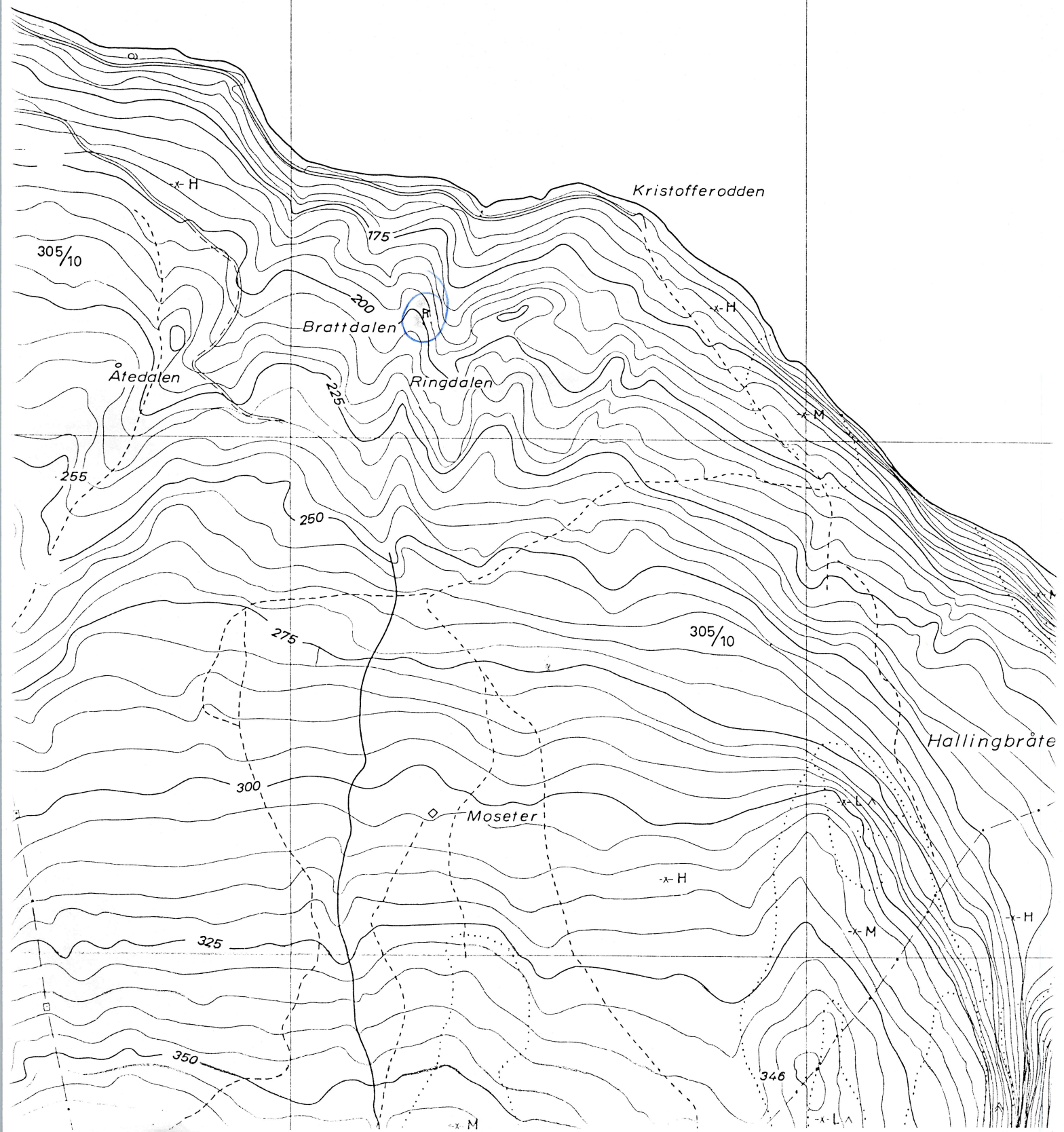
Reg. v/H. Engan, S. Teige, 30.07.1969  
Nr. R1. Flyfoto F68 545 J8.

ØK: MOSETER  
CH 059-5-1

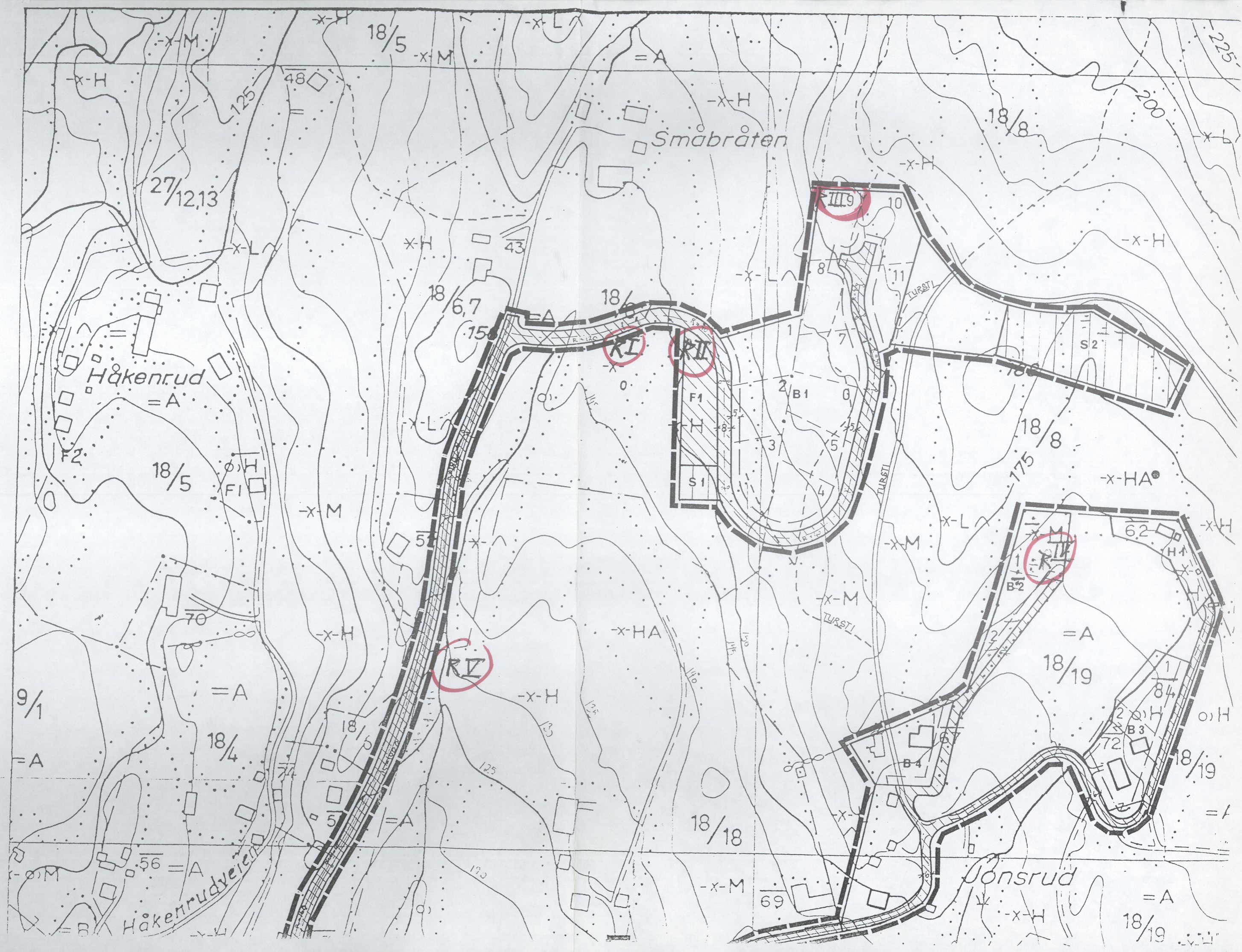
- Terrengets art. NØ-kanten av NØ-SV-gående morenerygg. Meget  
Utsikt. fin utsikt mot Sperillen fra NV til Ø. Bar-  
skog og noen store bjørker.
- Lokalitetsnavn. Pengehaugen.
- Orientering. 150 m S for Sperillen og rett opp og S for  
sandtak, der bilveien fra Brenna slutter.
- Beskrivelse. Jordblandet rundrøys, klart markert i SV og  
NØ. Små og større rundkamp og noen blokker  
synlig i bunnen og i N-kant. Krater i top-  
pen med sjakt ut mot NNW-kant der det er syn-  
lig mye overgrodd rundkamp i skråningen neden-  
for. Røysa ser ut til å være helt utgravd.  
Bevokst med mose, gras og lyng samt noen små  
bartrær.  
Røysas d 5,5 m, h 0,7 m.  
Kraterets tvn 3 m, dybde 0,2-0,7 m.
- Litteratur. Ingen.



sfuruodden









INST. FOR ARKEOLOGI, KUNSTHISTORIE OG NUMISMATIKK		
Universitetet i Oslo		
Saksb.: JHL	27 APR 1998	Kopi:
Ark.: 0605		
Saksnr.: 98/1222	Dok. nr.: 120	



ARKIV

**BUSKERUD FYLKESKOMMUNE**

3020 Drammen  
Besøksadresse: Hauges gate 89  
Telefon 32 80 85 00

KULTURADMINISTRASJONEN  
Telefax 32 80 86 72

Ringerike Kommune  
Plan og bygningstjenesten  
Oslovn. 1  
3500 HØNEFOSS

Vår dato: 05.07.96  
Deres dato: 22.05.96  
Vår ref.: 1893/96 GH/-  
Deres ref.: 95/01698

**REGULERINGSPLAN MED TILHØRENDE REGULERINGSBESTEMMELSER FOR CAMPINGANLEGG  
305/175 RØDNES.**

Vedlagt oversendes befaringsrapport fra undersøkelsen av området.  
Her er ikke påvist synlige automatisk fredede kulturminner.

Eventuelle kulturminner om ikke er synlige, f.eks. stinaldersboplasser, som først kommer til syne når arbeidet er kommet i gang, skal meldes omgående og arbeidet instilles i den grad det kan berøre funnet, kfr kulturminnelovens § 8.

Regnskap og faktura for befaringen vil bli ettersendt.

Med hilsen

Geir Helgen  
fylkeskonservator

Kopi; Riksantikvaren  
Universitetet i Oslo IAKN  
Plan og næringskontoret her.

Direkte telefon til Geir Helgen 32 80 86 64





INNTIL FOR ARKEOLOGI, KUNSTHISTORIE OG NUMISMATIKK	
Universitetet i Oslo	
Saksb.:	Kopi:
JHL	27 APR 1998
Wn.:	0605
Saksnr. 98/1222	Dok. nr.: 121

**BUSKERUD FYLKESKOMMUNE**

3020 Drammen  
Besøksadresse: Hauges gate 89  
Telefon 32 80 85 00

KULTURADMINISTRASJONEN  
Telefax 32 80 86 72

Landbrukskontoret i Ringerike og Hole  
Storgata 13  
3500 Hønefoss

Vår dato:  
20.08.96  
Deres dato:

Vår ref.:  
2473/96 JJ/-  
Deres ref.:  
0605-027/96

ARKIV

**MELDING OM PLANLAGT SKOGSVEIBYGGING I RINGERIKE KOMMUNE  
BERGHAMMERLIA TRAKTORVEI**

Våre arkivundersøkelser viser at det ikke finnes kjente kulturminner fra forhistorisk eller nyere tid innenfor området som blir direkte berørt av veiutbyggingen.

Vi gjør oppmerksom på at det likevel kan være freda kulturminner i området både over og under markoverflaten. Det kan f.eks. være ulike typer fangstanlegg, kullgroper, jernvinneanlegg, boplasser eller gamle veifar som i de fleste tilfeller vil være synlige. Inngrep i marka vil videre kunne avdekke indikatorer på automatisk freda kulturminner under markoverflaten. De vanligste indikatorene i så måte er kullkonsentrasjoner og jernslag.

Dersom det først under arbeidet skulle fremkomme automatisk freda kulturminner, må arbeidet straks stanses i den utstrekning det kan berøre kulturminnet, og fylkeskonservator varsles, jfr. lov om kulturminner av 9. juni 1978 paragraf 8.2.

Med hilsen

Geir Helgen  
fylkeskonservator

Jørn Jensen  
kulturvernkonsulent

Kopi: Universitetet i Oslo, IAKN  
Riksantikvaren

Saksbehandler: Jørn Jensen  
Tlf. 32 80 86 69 (direkte innvalgsnr.)

INST. FOR ARKEOLOGI, KUNSTHISTORIE OG NUMISMATIKK	
Universitetet i Oslo	
Saksb.: JHL	Kopi:
27 APR 1998	
Tlf. 0605	
Saksnr. 98/1222	Dok. nr.: 122

**BUSKERUD FYLKESKOMMUNE**

3020 Drammen  
Besøksadresse: Hauges gate 89  
Telefon 32 80 85 00

KULTURADMINISTRASJONEN  
Telefax 32 80 86 72

Landbrukskontoret i Ringerike og Hole  
Storgata 13  
3500 Hønefoss

Vår dato: 20.08.96  
Deres dato:  
Vår ref.: 2525/96 JJ/-  
Deres ref.: 0605-028/96

ARKIV

**MELDING OM PLANLAGT SKOGSVEIBYGGING I RINGERIKE KOMMUNE  
HONERUDSETERVEGEN**

Våre arkivundersøkelser viser at det ikke finnes kjente kulturminner fra forhistorisk eller nyere tid innenfor området som blir direkte berørt av veiutbyggingen.

Vi gjør oppmerksom på at det likevel kan være freda kulturminner i området både over og under markoverflaten. Det kan f.eks. være ulike typer fangstanlegg, kullgroper, jernvinneanlegg, boplasser eller gamle veifar som i de fleste tilfeller vil være synlige. Inngrep i marka vil videre kunne avdekke indikatorer på automatisk freda kulturminner under markoverflaten. De vanligste indikatorene i så måte er kullkonsentrasjoner og jernslag.

Dersom det først under arbeidet skulle fremkomme automatisk freda kulturminner, må arbeidet straks stanses i den utstrekning det kan berøre kulturminnet, og fylkeskonservator varsles, jfr. lov om kulturminner av 9. juni 1978 paragraf 8.2.

Med hilsen

Geir Helgen  
fylkeskonservator

Jørn Jensen  
kulturvernkonsulent

Kopi: Universitetet i Oslo, IAKN  
Riksantikvaren

Saksbehandler: Jørn Jensen  
Tlf. 32 80 86 69 (direkte innvalgsnr.)



INST. FOR ARKEOLOGI, KUNSTHISTORIE OG NUMISMATIKK	
Universitetet i Oslo	
Saksb.: JHL	Kopi:
27 APR 1998	
Ark. 0605	
Saksnr. 98/1227	Dok. nr.: 123

**BUSKERUD FYLKESKOMMUNE**

3020 Drammen  
Besøksadresse: Hauges gate 89  
Telefon 32 80 85 00

KULTURADMINISTRASJONEN  
Telefax 32 80 86 72

Landbrukskontoret i Ringerike og Hole  
Storgata 13  
3500 Hønefoss

Vår dato:  
20.08.96  
Deres dato:

Vår ref.:  
2664/96 JJ/-  
Deres ref.:  
0605-029/96

ARKIV

**MELDING OM PLANLAGT SKOGSVEIBYGGING I RINGERIKE KOMMUNE  
BRÅTEN SKOG TRAKTORVEI**

Våre arkivundersøkelser viser at det ikke finnes kjente kulturminner fra forhistorisk eller nyere tid innenfor området som blir direkte berørt av veiutbyggingen.

Vi gjør oppmerksom på at det likevel kan være freda kulturminner i området både over og under markoverflaten. Det kan f.eks. være ulike typer fangstanlegg, kullgroper, jernvinneanlegg, boplasser eller gamle veifar som i de fleste tilfeller vil være synlige. Inngrep i marka vil videre kunne avdekke indikatorer på automatisk freda kulturminner under markoverflaten. De vanligste indikatorene i så måte er kullkonsentrasjoner og jernslag.

Dersom det først under arbeidet skulle fremkomme automatisk freda kulturminner, må arbeidet straks stanses i den utstrekning det kan berøre kulturminnet, og fylkeskonservator varsles, jfr. lov om kulturminner av 9. juni 1978 paragraf 8.2.

Med hilsen

Geir Helgen  
fylkeskonservator

Jørn Jensen  
kulturvernkonsulent

Kopi: Universitetet i Oslo, IAKN  
Riksantikvaren

Saksbehandler: Jørn Jensen  
Tlf. 32 80 86 69 (direkte innvalgsnr.)

INST. FOR ARKEOLOGI, KUNSTHISTORIE OG NUMISMATIKK		
Universitetet i Oslo		
Saksb.:		Kopi:
JHL	27 APR 1998	
Ark.	0605	
Saksnr.:	98/222	Dok. nr.:
		129

**BUSKERUD FYLKESKOMMUNE**

3020 Drammen  
Besøksadresse: Hauges gate 89  
Telefon 32 80 85 00

KULTURADMINISTRASJONEN  
Telefax 32 80 86 72

Landbrukskontoret i Ringerike og Hole  
Storgata 13  
3500 Hønefoss

Vår dato: 20.08.96  
Deres dato:  
Vår ref.: 2470/96 JJ/-  
Deres ref.: 0605-024/96

ARKIV

**MELDING OM PLANLAGT SKOGSVEIBYGGING I RINGERIKE KOMMUNE  
GALLEBERGSLØYFA**

Våre arkivundersøkelser viser at det ikke finnes kjente kulturminner fra forhistorisk eller nyere tid innenfor området som blir direkte berørt av veiutbyggingen.

Vi gjør oppmerksom på at det likevel kan være freda kulturminner i området både over og under markoverflaten. Det kan f.eks. være ulike typer fangstanlegg, kullgroper, jernvinneanlegg, boplasser eller gamle veifar som i de fleste tilfeller vil være synlige. Inngrep i marka vil videre kunne avdekke indikatorer på automatisk freda kulturminner under markoverflaten. De vanligste indikatorene i så måte er kullkonsentrasjoner og jernslag.

Dersom det først under arbeidet skulle fremkomme automatisk freda kulturminner, må arbeidet straks stanses i den utstrekning det kan berøre kulturminnet, og fylkeskonservator varsles, jfr. lov om kulturminner av 9. juni 1978 paragraf 8.2.

Med hilsen

Geir Helgen  
fylkeskonservator

Jørn Jensen  
kulturvernkonsulent

Kopi: Universitetet i Oslo, IAKN  
Riksantikvaren

Saksbehandler: Jørn Jensen  
Tlf. 32 80 86 69 (direkte innvalgsnr.)



INST. FOR ARKEOLOGI, KUNSTHISTORIE OG NUMISMATIKK  
Universitetet i Oslo

Saksb.:	27 APR 1998	Kopi:
Ark.:	0605	
Saksnr.:	98/1222	Dok. nr.: 125



**BUSKERUD FYLKESKOMMUNE**

3020 Drammen  
Besøksadresse: Hauges gate 89  
Telefon 32 80 85 00

KULTURADMINISTRASJONEN  
Telefax 32 80 86 72

Landbrukskontoret i Ringerike og Hole  
Storgata 13  
3500 Hønefoss

ARKIV

Vår dato: 20.08.96  
Deres dato:  
Vår ref.: 2471/96 JJ/-  
Deres ref.: 0605-025/96

**MELDING OM PLANLAGT SKOGSVEIBYGGING I RINGERIKE KOMMUNE  
BJØRNEFOSSVEIEN**

Våre arkivundersøkelser viser at det ikke finnes kjente kulturminner fra forhistorisk eller nyere tid innenfor området som blir direkte berørt av veiutbyggingen.

Vi gjør oppmerksom på at det likevel kan være freda kulturminner i området både over og under markoverflaten. Det kan f.eks. være ulike typer fangstanlegg, kullgroper, jernvinneanlegg, boplasser eller gamle veifar som i de fleste tilfeller vil være synlige. Inngrep i marka vil videre kunne avdekke indikatorer på automatisk freda kulturminner under markoverflaten. De vanligste indikatorene i så måte er kullkonsentrasjoner og jernslag.

Dersom det først under arbeidet skulle fremkomme automatisk freda kulturminner, må arbeidet straks stanses i den utstrekning det kan berøre kulturminnet, og fylkeskonservator varsles, jfr. lov om kulturminner av 9. juni 1978 paragraf 8.2.

Med hilsen

  
Geir Helgen  
fylkeskonservator

  
Jørn Jensen  
kulturvernkonsulent

Kopi: Universitetet i Oslo, IAKN  
Riksantikvaren

Saksbehandler: Jørn Jensen  
Tlf. 32 80 86 69 (direkte innvalgsnr.)

INST. FOR ARKEOLOGI, KUNSTHISTORIE OG NUMISMATIKK	
Universitetet i Oslo	
Saksb.: JHL	Kopi:
27 APR 1998	
Ark. 0605	
Saksnr.: 98/1222	Dok. nr.: 126

**BUSKERUD FYLKESKOMMUNE**

3020 Drammen  
Besøksadresse: Hauges gate 89  
Telefon 32 80 85 00

KULTURADMINISTRASJONEN  
Telefax 32 80 86 72

Landbrukskontoret i Ringerike og Hole  
Storgata 13  
3500 Hønefoss

Vår dato: 20.08.96  
Deres dato:  
Vår ref.: 2472/96 JJ/-  
Deres ref.: 0605-026/96

ARKIV

**MELDING OM PLANLAGT SKOGSVEIBYGGING I RINGERIKE KOMMUNE  
SOGNELIVEIENE**

Våre arkivundersøkelser viser at det ikke finnes kjente kulturminner fra forhistorisk eller nyere tid innenfor området som blir direkte berørt av veiutbyggingen.

Vi gjør oppmerksom på at det likevel kan være freda kulturminner i området både over og under markoverflaten. Det kan f.eks. være ulike typer fangstanlegg, kullgroper, jernvinneanlegg, boplasser eller gamle veifar som i de fleste tilfeller vil være synlige. Inngrep i marka vil videre kunne avdekke indikatorer på automatisk freda kulturminner under markoverflaten. De vanligste indikatorene i så måte er kullkonsentrasjoner og jernslag.

Dersom det først under arbeidet skulle fremkomme automatisk freda kulturminner, må arbeidet straks stanses i den utstrekning det kan berøre kulturminnet, og fylkeskonservator varsles, jfr. lov om kulturminner av 9. juni 1978 paragraf 8.2.

Med hilsen

Geir Helgen  
fylkeskonservator

Jørn Jensen  
kulturvernkonsulent

Kopi: Universitetet i Oslo, IAKN  
Riksantikvaren

Saksbehandler: Jørn Jensen  
Tlf. 32 80 86 69 (direkte innvalgsnr.)



INST. FOR ARKEOLOGI, KUNSTHISTORIE OG NUMISMATIKK		
Universitetet i Oslo		
Saksb.: JHL	27 APR 1998	Kopi:
Ark. 0605		
Saksnr.: 98/1222	Dok. nr.: 127	

**BUSKERUD FYLKESKOMMUNE**

3020 Drammen  
Besøksadresse: Hauges gate 89  
Telefon 32 80 85 00

KULTURADMINISTRASJONEN  
Telefax 32 80 86 72

Landbrukskontoret i Ringerike og Hole  
Storgata 13  
3500 Hønefoss

Vår dato: 20.08.96  
Deres dato:  
Vår ref.: 2543/96 JJ/-  
Deres ref.:

ARKIV

**MELDING OM PLANLAGT SKOGSVEIBYGGING I RINGERIKE KOMMUNE  
KORPESKARDVEIEN**

Våre arkivundersøkelser viser at det ikke finnes kjente kulturminner fra forhistorisk eller nyere tid innenfor området som blir direkte berørt av veiutbyggingen.

Vi gjør oppmerksom på at det likevel kan være freda kulturminner i området både over og under markoverflaten. Det kan f.eks. være ulike typer fangstanlegg, kullgroper, jernvinneanlegg, boplasser eller gamle veifar som i de fleste tilfeller vil være synlige. Inngrep i marka vil videre kunne avdekke indikatorer på automatisk freda kulturminner under markoverflaten. De vanligste indikatorene i så måte er kullkonsentrasjoner og jernslag.

Dersom det først under arbeidet skulle fremkomme automatisk freda kulturminner, må arbeidet straks stanses i den utstrekning det kan berøre kulturminnet, og fylkeskonservator varsles, jfr. lov om kulturminner av 9. juni 1978 paragraf 8.2.

Med hilsen

Geir Helgen  
fylkeskonservator

Jørn Jensen  
kulturvernkonsulent

Kopi: Universitetet i Oslo, IAKN  
Riksantikvaren

Saksbehandler: Jørn Jensen  
Tlf. 32 80 86 69 (direkte innvalgsnr.)

INST. FOR ARKEOLOGI, KUNSTHISTORIE OG NUMISMATIKK	
Universitetet i Oslo	
Saksb.: JHL	Kopi: 27 APR 1998
Ark.: 0605	
Saksnr.: 98/1222	Dok. nr.: 128

**BUSKERUD FYLKESKOMMUNE**

3020 Drammen  
Besøksadresse: Hauges gate 89  
Telefon 32 80 85 00

**ARKIV**

KULTURADMINISTRASJONEN  
Telefax 32 80 86 72

Ringerike kommune  
Plan- og bygningstjenesten  
Osloveien 1  
3500 Hønefoss

Vår dato: 05.09.96  
Deres dato: 11.04.96  
Vår ref.: 1369/96 /JJ  
Deres ref.: 95/00287

**REGULERINGSPLAN FOR DELER AV EIENDOMMENE SMÅBRÅTEN OG JOHNSRUD, ÅSA, RINGERIKE KOMMUNE**

Området er befart av arkeolog Trond Engen i begynnelsen av juli og av fylkesarkeolog Inger Liv Gøytil Lund og meg 3. september. Se vedlagte befaringsrapporter.

Det er registrert flere kulturminner i området, av disse er det bare R1 og R5 som kan være automatisk fredet. Begge ligger utenfor reguleringsområdet. Vi har derfor ingen merknader til reguleringsforslaget.

Dersom det under arbeid skulle komme til syne automatisk freda kulturminner, må arbeidet straks stanses i den utstrekning det kan berøre kulturminnet, og fylkeskonservator varsles, jfr. lov om kulturminner av 9. juni 1978 § 8.2.

Faktura for utført registrering vil bli ettersendt.

Med hilsen

Geir Helgen  
fylkeskonservator

Jørn Jensen  
kulturvernkonsulent

Vedlegg: befaringsrapporter  
kart

Kopi: Riksantikvaren  
Universitetet i Oslo, IAKN

Saksbehandler: Jørn Jensen  
Tlf. 32 80 86 69 (direkte innvalgsnr.)



## Arkeologisk registrering i forbindelse med reguleringsplan for Småbråten og Jonsrud, Åsa i Ringerike

Planområdet er inndelt i reguleringsområder med følgende formål:

- Byggeområder Boliger, Hytter
- Landbruksområder
- Fellesområder Felles avkjørsel, Felles lekeområde
- Spesialområde Kloakkrenseanlegg, Infiltrasjonsanlegg, Område for transformatorboks

Planområdet kan deles inn i to hovedområder:

Ett område sør/sør-øst for Småbråten og ett som omfatter det meste av gårdsbebyggelsen på Øvre Jonsrud 18/19, med tilhørende åker nord-øst for tunet, og noe nyere bebyggelse.

Eksisterende veianlegg fra Åsa-krysset mot Småbråten og Jonsrud blir delvis utvidet.

### Registreringsmetode

Registreringen ble utført av undertegnede 5/7 og 8/7 1996.

Det meste av registreringen foregikk i utmark. Åkerkantene ble delvis undersøkt.

Ved prøvestikking etter steinalder ble noe av massene vannsollet.

### Småbråten

Planområdet ved Småbråten berører ikke stående bygninger. Ny vei er planlagt over åkeren, ca 100-150m sør for gården. Terrenget stiger øst for åkeren. Størstedelen av området ligger i utmarka. Skogbunnen er for det meste tørr, med vesentlig furuskog og mye stein-ur. Lengst øst i området er det mere blandingskog.

#### *Registreringer*

R 1

På en «øy» i åkeren, ca 100m sør for låven på Småbråten ble det registrert et par konstruksjoner laget av steinheller/blokker.

Den ene består av mindre heller som er lagt på hverandre. Østveggen består delvis av en naturlig bergvegg. Høyden på konstruksjonen er mellom 40-100cm. Den er tilnærmet rund og ca 3m i diameter.

I umiddelbar nærhet til denne ser det ut til å være bygget en slags voll/fundament. Vollen består av steiner, som er mer eller mindre vilkårlig kastet sammen. Vollen er fra 0-60cm høy og ca 2m tykk. Formen på den er tilnærmet rund. Innvendig diameter er ca 4m.

Det er noen relativt store blokker inne i konstruksjonen. Mulig åpning mot vest, da det mangler voll her i ca 2,5m bredde.

Åge Småbråten kunne fortelle at han som barn lekte mye på dette stedet og at steinbygging var en del av aktivitetene. På bakgrunn av dette vil jeg anta at den minste konstruksjonen sannsynligvis har en sammenheng med denne leken.

Den andre er vanskeligere å tolke, men størrelsen og måten den er bygget på krever en større arbeidsinnsats enn førstnevnte. Det kan være fundament etter en tuft.

Det må understrekes at det er mye steinblokker/ur på det aktuelle stedet som vanskeliggjør tolkningen.

## R 2

Omlag 30-40m øst for «øya» i åkeren ble det registrert en tuft. Tufta ligger inntil, og på østsiden av den gamle veien til Småbråten som ble benyttet fram til 1942 (muntlig meddelse Å. Småbråten). Tufta ligger nær grensen til utmarka.

Tufta er tilnærmet øst-vest/nord-sør orientert. Total lengde er ca 5m i øst-vest retning og ca 8m i nord-sør retning.

Det er et markert søkk innvendig på ca 2x1,5m.

Østre vegg er avgrenset av en naturlig bergrygg. Vestre og nordre vegg er oppbygd med steiner av ulik størrelse. Største høyde er ca 1,20m.

Mot sør er veggen dårlig markert, noe som kan tyde på at det har vært en åpning mot denne siden. Alder ukjent.

## R 3

Rett øst for tunet på småbråten stiger terrenget bratt opp mot en bergrygg med mye heller og blokkstein. En mindre sti fra gården går opp mot den sørlige delen av denne ryggen. Rett ved stien og i sammenheng med ryggen er det bygget opp et par tilstøtende tørmurer. Den ene muren er ca 2-2,5m lang og nord-sør orientert. Høyden er 30-40cm.

Den tilstøtende muren er øst-vest orientert. Høyden er opptil 60cm.

Steinene de er bygget med er dels kantete blokker dels flate heller av varierende størrelse. De største hellene er opptil 70cm lange og 10-20cm tykke.

Murene kan være et «bogastell», laget for å skjule en jeger. Det er mye elgmøkk i området og murene har en strategisk plassering i forhold til vilt som passerer nedenfor.

Flere av steinene er såpass store at jeg vil anta at man kan utelukke at barn har bygget dette.

I østre del av planområdet ble det stukket etter steinalder. Stikkene var negative. Stikkene ble tatt i lett skrånende terreng mot sør. Området ligger kun 100-150m nord for åkeren på Johnsrud.

Topografien og jordforholdene skulle tilsi at området hvor prøvestikkene ble foretatt har et bra potensiale for steinalder.

## Jonsrud

Når det gjelder planområdet ved Jonsrud er det meste bebygd eller oppdyrket. Åkeren er svakt hellende mot sør. Jorda er sandholdig og lettrenert. På vestsiden av åkeren er det et lite udyrket område med blandingsvegetasjon. Terrenget skråner svakt mot åkeren i øst/sør-øst.

I følge Universitetets oldsaksamling ØK-registreringer ble det i 1966 funnet en spydspiss eller flintdolk i åkerkanten ca 250m ønø for husene på gården. Det skal også tidligere, rundt år 1900 være funnet steinøkser på gården. Steinøksene er nå tapt.

### *Registreringer*

## R 4

Det ble prøvestukket etter steinalder i området på vest siden av åkeren. Ingen av prøvestikkene ga funn.

Det ble imidlertid registrert 5-6 rydningsrøysar her. De fleste av dem har en uklar avgrensning. Steinene er av noe varierende størrelse.

Røysene ser ut til å ligge på en tilnærmet rett linje ca 10m ovenfor dagens åkerkant. Den nordligste av røysene ligger ca 15m fra grenseskillet i nord. Alderen på røysene er usikker.

Området åkeren ligger i har et bra potensiale for funn fra steinalder, spesielt med tanke på steinalder-artefaktene som er funnet tidligere noe lenger øst.



## Registrering ved eksisterende vei

R 5

Det ble funnet 1 flintavslag ved prøvestikking i utmark, ca 100m nv for låven på Nedre Johnsrud 18/8 og ca 25m øst for veien mot Småbråten..

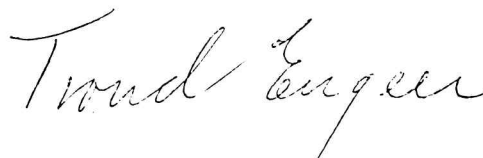
Flinten ble funnet i lett skrånende terreng mot sør, på øst siden av en nord-sør gående bekk og ca 5m ovenfor denne.

På stedet er det tykke avsetninger og jorden er sandholdig og lett-drenert. Området er dominert av granskog. Prøvestikking i samme område, men på vestsiden av bekken ga negativt resultat.

Funnstedet ligger noen meter utenfor reguleringsområdet, men terrengets art tilsier at området fra funnstedet og noe sørover har et stort funnpotensiale for steinalder.

Det meste av dette er nå dyrket mark.

Trond Engen, Høvik 29/7-1996



"smaabraaten-050996-b"  
03.09.96

BEFARINGSRAPPORT  
SMÅBRÅTEN, GNR. 18 BNR. 6, ÅSA, NORDERHOV, RINGERIKE KOMMUNE

Befaringen ble foretatt for å gå gjennom registreringer utført av arkeolog Trond Engen utført i forbindelse med reguleringsplan.

Til stede: Åge Småbråten, grunneier  
Inger Liv Gøytil Lund, fylkesarkeolog

Småbråten ligger i et N-S-gående dalsøkk ca. 150 m.o.h. Innmarka, nå grasarealer, ligger S for tunet. Det er barskog, mest furu, på de lave åsene rundt. Rett V for tunet er det knaus med fjell i dagen, med et tjukt moselag og enkelte busker; nypetorn og berberiss.

Tunet består av følgende hus:

- våningshus fra 1888 med midtkammerplan i 1. etasje, i tømmer, tilbygd 2. etasje i 1940-åra, kledd med tømmermannspanel, åpen veranda
  - driftsbygning med et tømra rom (del av todelt eller tredelt tømmerlåve), ellers bindingsverk, med fjøs fra 1936 (?) i betongblokker, stall fra 1940-åra i betongblokker, teglsteinstak
  - bryggerhus fra ca. 1960
  - våningshus fra 1984, tilbygd 1988
- Stabbur revet.

Den gamle veien til Småbråten går fra østsida av tunet øst for innmarka sørover til nedre Jonsrud 18.18. Denne veien var i bruk til 1943, da den nye ble bygd. Veien har i dag preg av en brei sti.

Ca. 50 m SØ for tunet er det et steingjerde som går Ø-V fra jordekanten og opp mot kollen i Ø.

De enkelte registreringene ble gjennomgått:

R1: På denne åkerholmen er det svært mye stein. Det er vanskelig å si om steinformasjonene er naturlige eller menneskeskapte. De blir uansett ikke berørt.

R2: Dette er en svært usikker registrering, mest sannsynlig er det bare en naturlig bergvegg og noe stein som kan være lagt der i forbindelse med den gamle veien som går rett ved. Det er ingen holdepunkter for å si at dette er et automatisk freda kulturminne.

R3: Heller ikke dette kan fastslås til å være et automatisk freda kulturminne.

R4: Denne registreringen er gjort på eiendommen øvre Jonsrud 18.19. Hele feltet mellom nåværende dyrkamark i SØ og en bergknaus i NV, som nå er bevokst med åpen furuskog, kan ha vært tidligere innmark. Steinrøysene her er lave og ganske utydelige. Det er ingen holdepunkter for å si at de er fra middelalder eller tidligere.

BEFARINGSRAPPORTEN ER SKREVET AV KULTURVERNKONSULENT JØRN JENSEN,  
BUSKERUD FYLKESKOMMUNE 05.09.96





UNIVERSITETETS  
OLDSAKSAMLING  
FREDERIKS GATE 2 - OSLO 1

ØK-registrering  
1966

Gårds/bruks- navn	JONSRUD
Gårdsnr./Bruksnr.	18/19
Kommune	RINGERIKE
Fylke	BUSKERUD
Sogn	Norderhov
Prestegjeld	Norderhov
Eier/Bruker Adr.	Gunnar Tolpinrud Åsa 3500 Hønefoss

FUNNSTED

(ØK: CL 050-5-3)

Reg. v/R. Jørstad, M. Kløvstad, 07.07.1966

Nr. X1. Flyfoto F 67.481. H12. (F.65.316.402)

Terrengets art. Utkant av dyrket mark. Terrenget heller i SV-  
Utsikt. lig retning ned mot N-enden av Steinsfjorden.

Orientering. Ca. 250 m ØNØ for husene på gården.

Beskrivelse. C.31961. Spydspiss eller sterkt oppskjerpet  
flintdolk av mørk grå flint med lyse grå flekker.  
Finner: Asbjørn Topinrud, Åsa.  
Gave til museet. Levert U.O. jan. 1967.

Tidligere funn For ca. 75 år siden, i Maren og Bernt Jonsruds  
på brnr. tid, ble det på gården funnet to (?) stein-  
økser. Øksene er nå tapt.  
Opplysninger v/Bernhard Jonsrud, Norderhov.

Litteratur. Ingen.



UNIVERSITETETS  
OLDSAKSAMLING  
FREDERIKS GATE 2 - OSLO 1

ØK-registrering  
1966

Gårds/bruker- navn	ÅSA - I MATR. ÅSA NORDRE MED SMEDPLASSEN - AV JONSRUD
Gårdsnr./Bruksnr.	18/1
Kommune	RINGERIKE
Fylke	BUSKERUD
Sogn	Norderhov
Prestegjeld	Norderhov
Eier/Bruker Adr.	Leif Ole Bjørnstad Åsa 3500 Hønefoss

FUNN

Reg. v/R. Jørstad, M. Kløvstad, 06.07.1966

Beskrivelse.

Under veiarbeid ble det ca. 1900, muligens tidligere, på gårdsplassen på Åsa 18/1, funnet en steinøks (?).

Funnet bli gjort av nåværende eiers far. Øksen bli i sin tid levert til Gudbrand Tanberg, Øvre Tanberg.

Opplysninger v/ gårdens eier.

Litteratur.

Ingen.



INSTITUTT FOR ARKEOLOGI, KUNSTHISTORIE OG NUMISMATIKK	
Universitetet i Oslo	
Saksb.: JHL	Kopi:
27 APR 1998	
Ark.: 0605	
Saksnr. 98/1222	Dok. nr.: 129



BUSKERUD FYLKESKOMMUNE  
3020 Drammen  
Besøksadresse: Hauges gate 89  
Telefon 32 80 85 00  
KULTURADMINISTRASJONEN  
Telefax: 32 80 86 72

Statens Vegvesen Buskerud  
Postboks 2265  
Strømsø  
3003 DRAMMEN

ARKIV

Vår dato: 14.10.96  
Deres dato: 20.09.96  
Vår ref.: 3087/96 ilgl/-  
Deres ref.: 93/0735-09 AT

## UTVIDELSE AV BUSSHOLDEPLOSS OG BYGGING AV GANG-/SYKKELVEG VED VEIENMARKA UNGDOMSSKOLE I OMRÅDE MED AUTOMATISK FREDETE KULTURMINNER, RINGERIKE KOMMUNE

Vi har vurdert de to alternative forslagene til løsning av trafikkproblemene i krysset Ringveien - rv. 35.

I vedlegg 1 er det tenkt en midlertidig utvidelse på 5 meter ved eksisterende busslomme. Her er det spor etter kulturminner under markoverflaten som vises på flybilder. Denne utvidelsen vil derfor komme i konflikt med automatisk fredete kulturminner. Den vil også komme innenfor reguleringsområdet for Veien kulturminnepark som er regulert til spesialområde med formål bevaring jfr. plan og bygningsloven §25.6. Denne utvidelsen er også tenkt som en midlertidig løsning og en straksløsning. Det er en langvarig prosess å søke om å få frigitt automatisk fredete kulturminner og deretter foreta utgraving. En slik løsning vil vi heller ikke anbefale. Vi kan derfor ikke akseptere utvidelse av busslommen.

I vedlegg 2 er det forslag om å opparbeide en ca. 3 meter bred gang-/sykkelveg fra ungdomsskolen og ned til gang-/sykkelvegen langs rv. 35. Dette er et forslag som vi uten videre kan anbefale. Vi kjenner ikke til fornminner her, men bør likevel ha beskjed før arbeidet settes i gang. Her vil gangvegen bli lagt i et svært bratt terreng, så det vil bare være aktuelt å overvåke gravemaskinarbeidet oppe på høyden ved siden av Veienmarka ungdomsskole.

Med hilsen

Geir Helgen  
fylkeskonservator

Inger Liv Gøytill Lund  
arkeolog

Kopi: Universitetet i Oslo, IAKN  
Riksantikvaren  
Veienmarka ungdomsskole  
Ringerike kommune v/Tekn. etat

INSTITUTT FOR ARKEOLOGI, KUNSTHISTORIE OG NUMISMATIKK	
Universitetet i Oslo	
Saksb.	Kopi:
JHL	27 APR 1998
Ark.	0605
Saksnr.: 98/1227	Dok. nr.: 130

**BUSKERUD FYLKESKOMMUNE**

3020 Drammen

Besøksadresse: Hauges gate 89

Telefon 32 80 85 00

KULTURADMINISTRASJONEN

Telefax 32 80 86 72

Landbrukskontoret i Ringerike og Hole  
Storgata 13  
3500 Hønefoss

Vår dato:

05.11.96

Deres dato:

Vår ref.:

3703/96 JJ/-

Deres ref.:

**ARKIV****MELDING OM PLANLAGT SKOGSVEIBYGGING I RINGERIKE KOMMUNE  
VED HAGAKOLLEN, ASK**

Våre arkivundersøkelser viser at det ikke finnes kjente kulturminner fra forhistorisk eller nyere tid innenfor området som blir direkte berørt av veiutbyggingen.

Vi gjør oppmerksom på at det likevel kan være freda kulturminner i området både over og under markoverflaten. Det kan f.eks. være ulike typer fangstanlegg, kullgroper, jernvinneanlegg, boplasser eller gamle veifar som i de fleste tilfeller vil være synlige. Inngrep i marka vil videre kunne avdekke indikatorer på automatisk freda kulturminner under markoverflaten. De vanligste indikatorene i så måte er kullkonsentrasjoner og jernslag.

Dersom det først under arbeidet skulle fremkomme automatisk freda kulturminner, må arbeidet straks stanses i den utstrekning det kan berøre kulturminnet, og fylkeskonservator varsles, jfr. lov om kulturminner av 9. juni 1978 paragraf 8.2.

Med hilsen

Geir Helgen  
fylkeskonservator

Jørn Jensen  
kulturvernkonsulent

Kopi: Universitetet i Oslo, IAKN  
Riksantikvaren

Saksbehandler: Jørn Jensen  
Tlf. 32 80 86 69 (direkte innvalgsnr.)



INSTIT. FOR ARKEOLOGI, KUNSTHISTORIE OG NUMISMATIKK	
Universitetet i Oslo	
Saksb.	Kopi:
JHL	27 APR 1998
Ark.: 0605	
Saksnr. 98/1222	Dok. nr.: 131

**BUSKERUD FYLKESKOMMUNE**

3020 Drammen

Besøksadresse: Hauges gate 89

Telefon 32 80 85 00

KULTURADMINISTRASJONEN

Telefax 32 80 86 72

Landbrukskontoret i Ringerike og Hole  
Storgata 13  
3500 Hønefoss

Vår dato:

05.11.96

Deres dato:

Vår ref.:

3704/96 JJ/-

Deres ref.:

**ARKIV****MELDING OM PLANLAGT SKOGSVEIBYGGING I RINGERIKE KOMMUNE  
BEINVEIEN**

Våre arkivundersøkelser viser at det ikke finnes kjente kulturminner fra forhistorisk eller nyere tid innenfor området som blir direkte berørt av veiutbyggingen.

Vi gjør oppmerksom på at det likevel kan være freda kulturminner i området både over og under markoverflaten. Det kan f.eks. være ulike typer fangstanlegg, kullgroper, jernvinneanlegg, boplasser eller gamle veifar som i de fleste tilfeller vil være synlige. Inngrep i marka vil videre kunne avdekke indikatorer på automatisk freda kulturminner under markoverflaten. De vanligste indikatorene i så måte er kullkonsentrasjoner og jernslag.

Dersom det først under arbeidet skulle fremkomme automatisk freda kulturminner, må arbeidet straks stanses i den utstrekning det kan berøre kulturminnet, og fylkeskonservator varsles, jfr. lov om kulturminner av 9. juni 1978 paragraf 8.2.

Med hilsen

Geir Helgen  
fylkeskonservator

Jørn Jensen  
kulturvernkonsulent

Kopi: Universitetet i Oslo, IAKN  
Riksantikvaren

Saksbehandler: Jørn Jensen  
Tlf. 32 80 86 69 (direkte innvalgsnr.)

INST. FOR ARKEOLOGI, KUNSTHISTORIE OG NUMISMATIKK		
Universitetet i Oslo		
Saksb.:	27 APR 1998	Kopi:
JHL		
Afr.:	0605	
Saksnr.:	98/1222	Dok. nr.:
		132



BUSKERUD FYLKESKOMMUNE  
3020 Drammen  
Besøksadresse: Hauges gate 89  
Telefon 32 80 85 00

ARKIV

KULTURADMINISTRASJONEN  
Telefax: 32 80 86 72

RINGERIKE KOMMUNE  
PLAN- OG BYGNINGSTJENESTEN  
OSLOVN. 1

Vår dato: 19.11.96  
Deres dato: - ilgi/akr  
Vår ref.: 3899/96  
Deres ref.:

3500 HØNEFOSS

### REGULERINGSPLAN FOR KVERNVDOLDEN BOLIGFELT - VEME I RINGERIKE

Ovennevnte planområde er befart og det ble ikke funnet kulturminner fra forhistorisk eller nyere tid som blir berørt av utbyggingen. Vi gjør oppmerksom på at det er bare utbyggingsområdene som er befart. Se vedlagte registreringsrapport.

Vi vil imidlertid også gjøre oppmerksom på at dersom det under anleggsarbeidet skulle dukke opp fredede kulturminner, må arbeidet straks stanses og fylkeskonservator varsles jfr. kulturminneloven § 8.2.

Regnskap for befaring vedlegges til orientering. Faktura blir ettersendt fra regnskapsavdelingen.

Med hilsen

Geir Helgen  
fylkeskonservator

Inger Liv Gøytill Lund  
arkeolog

Vedlegg: Registreringsrapport.

Regnskapsoversikt

Kopi: Universitetet i Oslo, IAKN  
Riksantikvaren  
Plan- og næringskontoret, her