



BUSKERUD FYLKESKOMMUNE  
3020 Drammen  
Besøksadresse: Hauges gate 89  
Telefon 32 80 85 00



KULTURADMINISTRASJONEN  
KULTURVERN

Telefaks 32808672

Ringerike kommune  
Oslovn. 1  
3500 HØNEFOSS

Vår dato 07.07.97  
Vår ref. 97/310-15

Deres ref.

(oppgis ved alle henv.)  
Arkivkode: 650.813

Inst. for Arkiv og Numismatikk Universitetet i Oslo	
Saksb.: JHL	Kopi:
15 JUL 1997	
Ark.: 0605	
Saksn.: 97/5462	Dok. nr.: 1

### HVELVENVEIEN - LANDBRUKSVEI

Våre arkivundersøkelser viser at det ikke finnes kjente kulturminner fra forhistorisk eller nyere tid innenfor området som blir direkte berørt av veiutbyggingen.


Vi gjør oppmerksom på at det likevel kan være freda kulturminner i området både over og under markoverflaten. Det kan f.eks. være ulike typer fangstanlegg, kullgroper, jernvinneanlegg, boplasser eller gamle veifar som i de fleste tilfeller vil være synlige. Inngrep i marka vil videre kunne avdekke indikatorer på automatisk freda kulturminner under markoverflaten. De vanligste indikatorene i så måte er kullkonsentrasjoner og jernslag.

Dersom det først under arbeidet skulle fremkomme automatisk freda kulturminner, må arbeidet straks stanses i den utstrekning det kan berøre kulturminnet, og fylkeskonservator varsles, jfr. lov om kulturminner av. juni 1978 paragraf 8.2.

Det er ønskelig at det ved melding om skogsveibygging legges ved referanse til riktig ØK-kartblad, samt oversikt over berørte gårder med tilhørende gårdsnummer. Dersom dette ikke er mulig vil også kartnummer i 711-serien være til stor hjelp.

Med hilsen

  
Geir Helgen  
fylkeskonservator

  
Morten B. Histøl  
saksbehandler

Kopi:  Universitetet i Oslo, IAKN  
Riksantikvaren

Saksbehandler: Morten B. Histøl (dir. tlf. 32808737)



Kopi

## BUSKERUD FYLKESKOMMUNE

3020 Drammen  
Besøksadresse: Hauges gate 89  
Telefon 32 80 85 00

KULTURADMINISTRASJONEN  
KULTURVERN

Telefaks 32808672



Landbrukskontoret  
Skogbruksetaten i Ringerike og Hole  
Storgaten 13  
3500 HØNEFOSS

Vår dato  
15.07.97

Deres ref.  
E. Kornkveen

INS		Vår ref. 97/310-27		UNIVERSITETET I OSLO	
Saks		(oppgis ved alle henv.) Arkivkode: 650.813.		Kopi:	
JHL		18 JUL 1997			
Ark.: 9605					
Saksnr. 97/5462		Dok. nr. 2			

### MELDING OM BYGGING AV TRAKTORVEI PÅ ØYANGEN, RINGERIKE KOMMUNE; SOVARODDEN TRAKTORVEI

Våre arkivundersøkelser viser at det ikke finnes kjente kulturminner fra forhistorisk eller nyere tid innenfor området som blir direkte berørt av veiutbyggingen.

Vi gjør oppmerksom på at det likevel kan være freda kulturminner i området både over og under markoverflaten. Det kan f.eks. være ulike typer fangstanlegg, kullgroper, jernvinneanlegg, boplasser eller gamle veifar som i de fleste tilfeller vil være synlige. Inngrep i marka vil videre kunne avdekke indikatorer på automatisk freda kulturminner under markoverflaten. De vanligste indikatorene i så måte er kullkonsentrasjoner og jernslag.

Dersom det først under arbeidet skulle fremkomme automatisk freda kulturminner, må arbeidet straks stanses i den utstrekning det kan berøre kulturminnet, og fylkeskonservator varsles, jfr. lov om kulturminner av. juni 1978 paragraf 8.2.

Det er ønskelig at det ved melding om skogsveibygging legges ved referanse til riktig ØK-kartblad, samt oversikt over berørte gårder med tilhørende gårdsnummer. Dersom dette ikke er mulig vil også kartnummer i 711-serien være til stor hjelp.

Med hilsen

Geir Helgen  
fylkeskonservator

Morten B. Histøl  
saksbehandler

Kopi:  Universitetet i Oslo, IAKN  
Riksantikvaren

Saksbehandler: Morten B. Histøl (dir. tlf. 32808737)

**BUSKERUD FYLKESKOMMUNE**3020 Drammen  
Besøksadresse: Hauges gate 89  
Telefon 32 80 85 00KULTURADMINISTRASJONEN  
KULTURVERN

Telefaks 32808672

Landbrukskontoret  
Skogbruksetaten i Ringerike og Hole  
Storgaten 13  
3500 HØNEFOSSVår dato  
15.07.97Deres ref.  
E. Kornkveen

INST. FOR	Vår ref.	UNIVINSTRIFIE OG NUMISMATIKK
	97/310-28	et i Oslo
Saksb.:	(oppgis ved alle henv.)	Kopi:
JHL	Arkivkode: 650.813.	18 JUL 1997
Ark:	0605	
Saksnr.:	97/5462	Dok. nr.: 3

**MELDING OM BYGGING AV BILVEI PÅ HOLLEIA, RINGERIKE KOMMUNE;  
PUTTEVEIEN**

Våre arkivundersøkelser viser at det ikke finnes kjente kulturminner fra forhistorisk eller nyere tid innenfor området som blir direkte berørt av veiutbyggingen.

Vi gjør oppmerksom på at det likevel kan være freda kulturminner i området både over og under markoverflaten. Det kan f.eks. være ulike typer fangstanlegg, kullgroper, jernvinneanlegg, boplasser eller gamle veifar som i de fleste tilfeller vil være synlige. Inngrep i marka vil videre kunne avdekke indikatorer på automatisk freda kulturminner under markoverflaten. De vanligste indikatorene i så måte er kullkonsentrasjoner og jernslag.

Dersom det først under arbeidet skulle fremkomme automatisk freda kulturminner, må arbeidet straks stanses i den utstrekning det kan berøre kulturminnet, og fylkeskonservator varsles, jfr. lov om kulturminner av. juni 1978 paragraf 8.2.

Det er ønskelig at det ved melding om skogsveibygging legges ved referanse til riktig ØK-kartblad, samt oversikt over berørte gårder med tilhørende gårdsnummer. Dersom dette ikke er mulig vil også kartnummer i 711-serien være til stor hjelp.

Med hilsen

Geir Helgen  
fylkeskonservatorMorten B. Histøl  
saksbehandlerKopi:  Universitetet i Oslo, IAKN  
Riksantikvaren

Saksbehandler: Morten B. Histøl (dir. tlf. 32808737)





BUSKERUD FYLKESKOMMUNE

3020 Drammen

Besøksadresse: Hauges gate 89

Telefon 32 80 85 00

KOPI

KULTURADMINISTRASJONEN  
KULTURVERN

Telefaks 32808672

Landbrukskontoret  
Skogbruksetaten i Ringerike og Hole  
Storgaten 13  
3500 HØNEFOSS

UNIVERSITETET I OSLO HISTORISKE FAG: ARKEOLOGI, KUNSTHISTORIE OG NUMISMATIKK Universitetet i Oslo	
Saksb.: JHL	Kopi: 23 JUL 1997
Ark.: 0605	
Saksnr.: 97/5462	Dok. nr.: 4

Vår dato  
16.07.97

Vår ref.  
97/310-29  
(oppgis ved alle henv.)  
Arkivkode: 650.813.

Deres ref.



## MELDING OM OMBYGGING AV LANDBRUKSVEI, RINGERIKE KOMMUNE; SANDUM - STORMYR

Våre arkivundersøkelser viser at det ikke finnes kjente kulturminner fra forhistorisk tid. Ved Sandum, gnr: 267., bnr.: 7., er det på ØK avmerket en steingard som ender ut i den eksisterende vei. Vi har ikke noen opplysninger om denne i vårt arkiv. Vi håper at De kan ta hensyn til steingarden ved ombyggingen av veien.

Vi gjør oppmerksom på at det likevel kan være freda kulturminner i området både over og under markoverflaten. Det kan f.eks. være ulike typer fangstanlegg, kullgroper, jernvinneanlegg, boplasser eller gamle veifar som i de fleste tilfeller vil være synlige. Inngrep i marka vil videre kunne avdekke indikatorer på automatisk freda kulturminner under markoverflaten. De vanligste indikatorene i så måte er kullkonsentrasjoner og jernslag.

Dersom det først under arbeidet skulle fremkomme automatisk freda kulturminner, må arbeidet straks stanses i den utstrekning det kan berøre kulturminnet, og fylkeskonservator varsles, jfr. lov om kulturminner av juni 1978 paragraf 8.2.

Det er ønskelig at det ved melding om skogsveibygging legges ved referanse til riktig ØK-kartblad, samt oversikt over berørte gårder med tilhørende gårdsnummer. Dersom dette ikke er mulig vil også kartnummer i 711-serien være til stor hjelp.

Med hilsen

Geir Helgen  
fylkeskonservator

Morten B. Histøl  
saksbehandler

Kopi: Universitetet i Oslo, IAKN  
Riksantikvaren

Saksbehandler: Morten B. Histøl (dir. tlf. 32808737)



INST. FOR ARKEOLOGI, KUNSTHISTORIE OG NUMISMATIKK		
Universitetet i Oslo		
Saksb.:	- 8 SEPT 1997	Kopi:
Ark.:	0605	
Saksnr.:	97/5462	Dok. nr.:
		5



ARKIV kopi

BUSKERUD FYLKESKOMMUNE  
3020 Drammen  
Besøksadresse: Hauges gate 89  
KULTURADVISERINGS-  
KULTURVERN

Telefaks 32808672

Ringerike kommune  
Landbrukskontoret  
Skogbruksetaten i Ringerike og Hole  
Storgaten 13  
3500 HØNEFOSS

Vår dato  
01.09.97

Vår ref.  
97/310-32  
(oppgis ved alle henv.)  
Arkivkode: 650.813.

Deres ref.  
E. K.

Deres dato:

## MELDING OM BYGGING AV BILVEI I RINGERIKE KOMMUNE, NILSEPLASSVEIEN

Våre arkivundersøkelser viser at det ikke finnes kjente kulturminner fra forhistorisk tid innenfor området som blir direkte berørt av veiutbyggingen.

På plankartet går det frem at veien vil legges frem til husmannsplassen; Nilseplassen. Det er viktig at husene på Nilseplassen og eventuelle andre kulturminner, som steingjerder og rydningsrøysler, ikke blir berørt av utbyggingen.

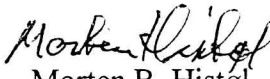
Selv om det til i dag ikke er registrert kulturminner fra forhistorisk tid i området, kan det likevel finnes slike både over og under markoverflaten. Det kan f.eks. være ulike typer fangstanlegg, kullgroper, jernvinneanlegg, boplasser eller gamle veifar som i de fleste tilfeller vil være synlige. Inngrep i marka vil videre kunne avdekke indikatorer på automatisk freda kulturminner under markoverflaten. De vanligste indikatorene i så måte er kullkonsentrasjoner og jernslag.

Dersom det først under arbeidet skulle fremkomme automatisk freda kulturminner, må arbeidet straks stanses i den utstrekning det kan berøre kulturminnet, og fylkeskonservator varsles, jfr. lov om kulturminner av. 9. juni 1978 paragraf 8.2.

Det er ønskelig at det ved melding om skogsveibyggning legges ved referanse til riktig ØK-kartblad.

Med hilsen

  
Geir Helgen  
fylkeskonservator

  
Morten B. Histøl  
saksbehandler

Kopi  Universitetet i Oslo, IAKN  
Riksantikvaren

Saksbehandler: Morten B. Histøl (dir. tlf. 32808737)

INST. FOR ARKEOLOGI, KUNSTHISTORIE OG NUMISMATIKK Universitetet i Oslo		
Saksb.:		Kopi:
JHL	- 8 SEPT 1997	
Ark.:	0605	
Saksnr.:	975462	Dok. nr.: 6



ARKIV KOPJ

BUSKERUD FYLKESKOMMUNE

3020 Drammen  
Besøksadresse: Hauges gate 89  
Telefon 32 80 85 00

KULTURADMINISTRASJONEN  
KULTURVERN

Ringerike kommune  
Landbrukskontoret  
Skogbruksetaten i Ringerike og Hole  
Storgt. 13  
3500 HØNEFOSS

Telefaks 32808672

Vår dato  
02.09.97

Vår ref.  
97/310-33  
(oppgis ved alle henv.)  
Arkivkode: 650.813.

Deres ref.  
T.J.

Deres dato:

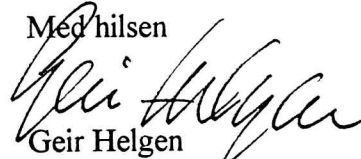
**MELDING OM BYGGING/OMBYGGING AV LANDBRUKSVEI I RINGERIKE  
KOMMUNE, "TVERRVEIEN"**


Våre arkivundersøkelser viser at det ikke finnes kjente kulturminner fra forhistorisk eller nyere tid innenfor området som blir direkte berørt av veiutbyggingen.

Vi gjør oppmerksom på at det likevel kan være freda kulturminner i området både over og under markoverflaten. Det kan f.eks. være ulike typer fangstanlegg, kullgroper, jernvinneanlegg, boplasser eller gamle veifar som i de fleste tilfeller vil være synlige. Inngrep i marka vil videre kunne avdekke indikatorer på automatisk freda kulturminner under markoverflaten. De vanligste indikatorene i så måte er kullkonsentrasjoner og jernslag.

Dersom det først under arbeidet skulle fremkomme automatisk freda kulturminner, må arbeidet straks stanses i den utstrekning det kan berøre kulturminnet, og fylkeskonservator varsles, jfr. lov om kulturminner av. 9. juni 1978 paragraf 8.2.

Med hilsen

  
Geir Helgen  
fylkeskonservator

  
Morten B. Histøl  
saksbehandler

Kopi  Universitetet i Oslo, IAKN  
Riksantikvaren

Saksbehandler: Morten B. Histøl (dir. tlf. 32808737)

Universitetet i Oslo		
Saksb.:	23 SEPT 1997	Kopi:
Ark.:	0605	
Saksnr.:	97/5462	Dok. nr.:
		7



Kopi

## BUSKERUD FYLKESKOMMUNE

3020 Drammen  
Besøksadresse: Hauges gate 89  
Telefon 32 80 85 00

ARKIV

KULTURADMINISTRASJONEN  
KULTURVERN

Landbrukskontoret  
Skogbruksetaten i Ringerike og Hole  
Storgt. 13  
3500 HØNEFOSS

Telefaks 32808672

Vår dato 17.09.97  
Vår ref. 97/310-38  
(oppgis ved alle henv.)  
Arkivkode: 650.813.

Deres ref. T. Juelsrud  
Deres dato:


## MELDING OM BYGGING AV LANDBRUKSVEI I RINGERIKE KOMMUNE VIKERLIA


Våre arkivundersøkelser viser at det ikke finnes kjente kulturminner fra forhistorisk eller nyere tid innenfor området som blir direkte berørt av veiutbyggingen.

Vi gjør oppmerksom på at det likevel kan være freda kulturminner i området både over og under markoverflaten. Det kan f.eks. være ulike typer fangstanlegg, kullgroper, jernvinneanlegg, boplasser eller gamle veifar som i de fleste tilfeller vil være synlige. Inngrep i marka vil videre kunne avdekke indikatorer på automatisk freda kulturminner under markoverflaten. De vanligste indikatorene i så måte er kullkonsentrasjoner og jernslag.

Dersom det først under arbeidet skulle fremkomme automatisk freda kulturminner, må arbeidet straks stanses i den utstrekning det kan berøre kulturminnet, og fylkeskonservator varsles, jfr. lov om kulturminner av 9. juni 1978 paragraf 8.2.

Med hilsen

  
Geir Helgen  
fylkeskonservator

  
Morten B. Histøl  
saksbehandler

Kopi  Universitetet i Oslo, IAKN  
Riksantikvaren

Saksbehandler: Morten B. Histøl (dir. tlf. 32808737)



INST. FOR ARKEOLOGI, KUNSTHISTORIE OG NUMISMATIKK	
Universitetet i Oslo	
Saksb.: JHL	Kopi:
23 SEPT 1997	
Ark.: 0605	
Saksnr.: 945462	Dok. nr.: 8



kopi

**BUSKERUD FYLKESKOMMUNE**

3020 Drammen  
Besøksadresse: Hauges gate 89  
Telefon 32 80 85 00

**ARKIV**

KULTURADMINISTRASJONEN  
KULTURVERN

Landbrukskontoret  
Skogbruksetaten i Ringerike og Hole  
Storgt. 13  
3500 HØNEFOSS

Telefaks 32808672

Vår dato 17.09.97  
Vår ref. 97/310-39  
(oppgis ved alle henv.)  
Arkivkode: 650.813.

Deres ref. T. Juelsrud  
Deres dato:

**MELDING OM BYGGING AV LANDBRUKSVEI I RINGERIKE KOMMUNE,  
LIABRÅTAVEIEN**

Våre arkivundersøkelser viser at det ikke finnes kjente kulturminner fra forhistorisk eller nyere tid innenfor området som blir direkte berørt av veiutbyggingen.

Vi gjør oppmerksom på at det likevel kan være freda kulturminner i området både over og under markoverflaten. Det kan f.eks. være ulike typer fangstanlegg, kullgroper, jernvinneanlegg, boplasser eller gamle veifar som i de fleste tilfeller vil være synlige. Inngrep i marka vil videre kunne avdekke indikatorer på automatisk freda kulturminner under markoverflaten. De vanligste indikatorene i så måte er kullkonsentrasjoner og jernslag.

Dersom det først under arbeidet skulle fremkomme automatisk freda kulturminner, må arbeidet straks stanses i den utstrekning det kan berøre kulturminnet, og fylkeskonservator varsles, jfr. lov om kulturminner av 9. juni 1978 paragraf 8.2.

Med hilsen

*Geir Helgen*  
Geir Helgen  
fylkeskonservator

*Morten B. Histøl*  
Morten B. Histøl  
saksbehandler

Kopi  Universitetet i Oslo, IAKN  
Riksantikvaren

Saksbehandler: Morten B. Histøl (dir. tlf. 32808737)

INST. FOR ARKEOLOGI, KUNSTHISTORIE OG NUMISMATIKK		
Universitetet i Oslo		
Saksb.: JHL	23 SEPT 1997	Kopi:
Ark.: 0605		
Saksnr.: 945462	Dok. nr.: 9	



Kopi

## BUSKERUD FYLKESKOMMUNE

3020 Drammen  
Besøksadresse: Hauges gate 89  
Telefon 32 80 85 00

KULTURADMINISTRASJONEN  
KULTURVERN

ARKIV

Landbrukskontoret  
Skogsetaten i Ringerike og Hole  
Storgt. 13  
3500 HØNEFOSS

Telefaks 32808672

Vår dato 17.09.97  
Vår ref. 97/310-40  
(oppgis ved alle henv.)  
Arkivkode: 650.813.

Deres ref. T. Juelsrud  
Deres dato:

**MELDING OM BYGGING AV BILVEI I RINGERIKE KOMMUNE;  
HARAVIKVEGEN**

Våre arkivundersøkelser viser at det ikke finnes kjente kulturminner fra forhistorisk eller nyere tid innenfor området som blir direkte berørt av veitbyggingen.

Vi gjør oppmerksom på at det likevel kan være freda kulturminner i området både over og under markoverflaten. Det kan f.eks. være ulike typer fangstanlegg, kullgroper, jernvinneanlegg, boplasser, eller gamle veifar som i de fleste tilfeller vil være synlige. Inngrep i marka vil videre kunne avdekke indikatorer på automatisk freda kulturminner under markoverflaten. De vanligste indikatorene i så måte her kan være redskaper fra steinalder, kullkonsentrasjoner og jernslag.

Det er funnet redskaper av flint og bergarter datert steinalder, i strandsonen ved Sperillen, i nærheten av det området som skal bygges ut.

Dokumentasjon om registrerte funn er vedlagt.

Dersom det først under arbeidet skulle fremkomme automatisk freda kulturminner, må arbeidet straks stanses i den utstrekning det kan berøre kulturminnet, og fylkeskonservator varsles, jfr. lov om kulturminner av. 9. juni 1978 paragraf 8.2.

Medhilsen

Geir Helgen  
fylkeskonservator

Morten B. Histøl  
saksbehandler

Vedlegg Dok. av reg. funn, U.O. 1969  
Kopi  Universitetet i Oslo, IAKN  
Riksantikvaren

Saksbehandler: Morten B. Histøl (dir. tlf. 32808737)

INST. FOR ARKEOLOGI, KUNSTHISTORIE OG NUMISMATIKK	
Universitetet i Oslo	
Saksb.: JHL	Kopi:
- 6 OKT 1997	
Ark.: 0605	
Saksnr.: 97/5462	Dok. nr.: 10



ARKIV KOPi

## BUSKERUD FYLKESKOMMUNE

3020 Drammen  
Besøksadresse: Hauges gate 89  
Telefon 32 80 85 00

KULTURADMINISTRASJONEN  
KULTURVERN

Telefaks 32808672

Vår dato 03.10.97  
Vår ref. 97/310-43  
(oppgis ved alle henv.)  
Arkivkode: 650.813.

Deres ref. T. Juelsrud  
Deres dato:

Landbrukskontoret  
Skogbruksetaten i Ringerike og Hole  
Storgt. 13  
3500 HØNEFOSS

## MELDING OM BYGGING AV TRAKTORVEI; MONKATBAKKEN PÅ S. LUNDE I RINGERIKE KOMMUNE


Våre arkivundersøkelser viser at det ikke finnes kjente kulturminner fra forhistorisk eller nyere tid innenfor området som blir direkte berørt av veiutbyggingen.

Vi gjør oppmerksom på at det likevel kan være freda kulturminner i området både over og under markoverflaten. Det kan f.eks. være ulike typer fangstanlegg, kullgroper, jernvinneanlegg, boplasser eller gamle veifar som i de fleste tilfeller vil være synlige. Inngrep i marka vil videre kunne avdekke indikatorer på automatisk freda kulturminner under markoverflaten. De vanligste indikatorene i så måte er kullkonsentrasjoner og jernslag.

Dersom det først under arbeidet skulle fremkomme automatisk freda kulturminner, må arbeidet straks stanses i den utstrekning det kan berøre kulturminnet, og fylkeskonservator varsles, jfr. lov om kulturminner av. 9. juni 1978 paragraf 8.2.

Med hilsen

  
Geir Helgen  
fylkeskonservator

  
Morten B. Histøl  
saksbehandler

Kopi  Universitetet i Oslo, IAKN  
Riksantikvaren

Saksbehandler: Morten B. Histøl (dir. tlf. 32808737)



INST. FOR ARKEOLOGI, KUNSTHISTORIE OG NUMISMATIKK	
Universitetet i Oslo	
Saksb.: JHL	Kopi:
- 6 OKT 1997	
Ark.: 0605	
Saksnr.: 97/5462	Dok. nr.: 11



ARKIV kopi

BUSKERUD FYLKESKOMMUNE  
3020 Drammen  
Besøksadresse: Hauges gate 89  
Telefon 32 80 85 00

KULTURADMINISTRASJONEN  
KULTURVERN

Landbrukskontoret  
Skogbruksetaten i Ringerike og Hole  
Storgt. 13  
3500 HØNEFOSS

Telefaks 32808672

Vår dato 03.10.97  
Vår ref. 97/310-44  
(oppgis ved alle henv.)  
Arkivkode: 650.813.

Deres ref. T. Juelsrud  
Deres dato:

## MELDING OM BYGGING AV TRAKTORVEI STORMYRLIA PÅ S. LUNDE I RINGERIKE KOMMUNE

Våre arkivundersøkelser viser at det ikke finnes kjente kulturminner fra forhistorisk eller nyere tid innenfor området som blir direkte berørt av veiutbyggingen.

Vi gjør oppmerksom på at det likevel kan være freda kulturminner i området både over og under markoverflaten. Det kan f.eks. være ulike typer fangstanlegg, kullgroper, jernvinneanlegg, boplasser eller gamle veifar som i de fleste tilfeller vil være synlige. Inngrep i marka vil videre kunne avdekke indikatorer på automatisk freda kulturminner under markoverflaten. De vanligste indikatorene i så måte er kullkonsentrasjoner og jernslag.

Dersom det først under arbeidet skulle fremkomme automatisk freda kulturminner, må arbeidet straks stanses i den utstrekning det kan berøre kulturminnet, og fylkeskonservator varsles, jfr. lov om kulturminner av. 9. juni 1978 paragraf 8.2.

Med hilsen

Geir Helgen  
fylkeskonservator

Morten B. Histøl  
saksbehandler

Kopi  Universitetet i Oslo, IAKN  
Riksantikvaren

Saksbehandler: Morten B. Histøl (dir. tlf. 32808737)

INST. FOR ARKEOLOGI, KUNSTHISTORIE OG NUMISMATIKK	
Universitetet i Oslo	
Saksb.: JHL	Kopi: 27 OKT 1997
Ark.: 0605	
Saksnr.: 97/5462	Dok. nr.: 12



ARKIV

Kopi

**BUSKERUD FYLKESKOMMUNE**

3020 Drammen  
Besøksadresse: Hauges gate 89  
Telefon 32 80 85 00

KULTURADMINISTRASJONEN  
KULTURVERN

Landbrukskontoret  
Skogbruksetaten i Ringerike og Hole  
Storgt. 13  
3500 Hønefoss.

Telefaks 32808672

Vår dato 24.10.97  
Vår ref. 97/310-47  
(oppgis ved alle henv.)  
Arkivkode: 650.813.

Deres ref. T. Juelsrud  
Deres dato:

**MELDING OM BYGGING AV TRAKTORVEI I RINGERIKE KOMMUNE;  
"STUBBEN"**


Våre arkivundersøkelser viser at det ikke finnes kjente kulturminner fra forhistorisk eller nyere tid innenfor området som blir direkte berørt av veiutbyggingen.

Vi gjør oppmerksom på at det likevel kan være freda kulturminner i området både over og under markoverflaten. Det kan f.eks. være ulike typer fangstanlegg, kullgroper, jernvinneanlegg, boplasser eller gamle veifar som i de fleste tilfeller vil være synlige. Inngrep i marka vil videre kunne avdekke indikatorer på automatisk freda kulturminner under markoverflaten. De vanligste indikatorene i så måte er kullkonsentrasjoner og jernslag.

Dersom det først under arbeidet skulle fremkomme automatisk freda kulturminner, må arbeidet straks stanses i den utstrekning det kan berøre kulturminnet, og fylkeskonservator varsles, jfr. lov om kulturminner av. 9. juni 1978 § 8.2.

Med hilsen

  
Geir Helgen  
fylkeskonservator

  
Morten B. Histøl  
saksbehandler

Kopi  Universitetet i Oslo, IAKN  
Riksantikvaren

Saksbehandler: Morten B. Histøl (dir. tlf. 32808737)

INST. FOR ARKEOLOGI, KUNSTHISTORIE OG NUMISMATIKK Universitetet i Oslo		
Saksb.:	12 NOV 1997	Kopi:
Ark.:	0605	
Saksnr.:	975462	Dok. nr.:
		13

**ARKIV**

Kopi

BUSKERUD FYLKESKOMMUNE  
3020 Drammen  
Besøksadresse: Hauges gate 89  
Telefon 32 80 85 00

KULTURADMINISTRASJONEN  
KULTURVERN

Telefaks 32808672

Vår dato 24.10.97  
Vår ref. 97/310-51  
(oppgis ved alle henv.)  
Arkivkode: 650.813.

Deres ref. T. Juelsrud  
Deres dato:

Landbrukskontoret  
Skogbruksetaten i Ringerike og Hole  
Storgt. 13  
3500 Hønefoss

### MELDING OM BYGGING AV BILVEI KLASSE 3 OG TRAKTORVEI KLASSE 7 I RINGERIKE KOMMUNE; "GUNHILDÅSVEIEN"

Våre arkivundersøkelser viser at det ikke finnes kjente kulturminner fra forhistorisk eller nyere tid innenfor området som blir direkte berørt av veiutbyggingen.

Vi gjør oppmerksom på at det likevel kan være freda kulturminner i området både over og under markoverflaten. Det kan f.eks. være ulike typer fangstanlegg, kullgroper, jernvinneanlegg, boplasser eller gamle veifar som i de fleste tilfeller vil være synlige. Inngrep i marka vil videre kunne avdekke indikatorer på automatisk freda kulturminner under markoverflaten. De vanligste indikatorene i så måte er kullkonsentrasjoner og jernslag.

Dersom det først under arbeidet skulle fremkomme automatisk freda kulturminner, må arbeidet straks stanses i den utstrekning det kan berøre kulturminnet, og fylkeskonservator varsles, jfr. lov om kulturminner av. 9. juni 1978 § 8.2.

Med hilsen

Geir Helgen  
fylkeskonservator

Morten B. Histøl  
saksbehandler

Kopi  Universitetet i Oslo, IAKN  
Riksantikvaren

Saksbehandler: Morten B. Histøl (dir. tlf. 32808737)



INST. FOR ARKEOLOGI, KUNSTHISTORIE OG NUMISMATIKK		
Universitetet i Oslo		
Saksb.:	18 NOV 1997	Kopi:
Ark.:	0605	
Saksnr.:	97/5462	Ok. nr.: 14



ARKIV

KOP1

BUSKERUD FYLKESKOMMUNE  
3020 Drammen  
Besøksadresse: Hauges gate 89  
Telefon 32 80 85 00

KULTURADMINISTRASJONEN  
KULTURVERN

Landbrukskontoret  
Skogbruksetaten i Ringerike og Hole  
Storgt. 13  
3500 HØNEFOSS

Telefaks 32808672

Vår dato 10.11.97  
Vår ref. 97/310-54  
(oppgis ved alle henv.)  
Arkivkode: 650.813.

Deres ref. T. Juelsrud  
Deres dato:

## MELDING OM BYGGING AV 4 TRAKTORVEIER HOS SKOGEIER HÅKON LIE I RINGERIKE KOMMUNE

Våre arkivundersøkelser viser at det ikke finnes kjente kulturminner fra forhistorisk eller nyere tid innenfor området som blir direkte berørt av veiutbyggingen.

Vi gjør oppmerksom på at det likevel kan være freda kulturminner i området både over og under markoverflaten. Det kan f.eks. være ulike typer fangstanlegg, kullgroper, jernvinneanlegg, boplasser eller gamle veifar som i de fleste tilfeller vil være synlige. Inngrep i marka vil videre kunne avdekke indikatorer på automatisk freda kulturminner under markoverflaten. De vanligste indikatorene i så måte er kullkonsentrasjoner og jernslag.

Dersom det først under arbeidet skulle fremkomme automatisk freda kulturminner, må arbeidet straks stanses i den utstrekning det kan berøre kulturminnet, og fylkeskonservator varsles, jfr. lov om kulturminner av. 9. juni 1978 § 8.2.

Med hilsen

Geir Helgen  
fylkeskonservator

Morten B. Histøl  
saksbehandler

Kopi  Universitetet i Oslo, IAKN  
Riksantikvaren

Saksbehandler: Morten B. Histøl (dir. tlf. 32808737)

INST. FOR ARKEOLOGI, KUNSTHISTORIE OG NUMISMATIKK Universitetet i Oslo		
Saksb.:	18 NOV 1997	Kopi:
Ark.:	0605	
Saksnr.:	97/5462	Dok. nr.: 15



ARKIV

Kopi

BUSKERUD FYLKESKOMMUNE

3020 Drammen  
Besøksadresse: Hauges gate 89  
Telefon 32 80 85 00

KULTURADMINISTRASJONEN  
KULTURVERN

Landbrukskontoret  
Skogbruksetaten i Ringerike og Hole  
Storgt. 13  
3500 Hønefoss

Telefaks 32808672

Vår dato 10.11.97  
Vår ref. 97/310-55  
(oppgis ved alle henv.)  
Arkivkode: 650.813.

Deres ref. T. Juelsrud  
Deres dato:


### GJELDER MELDING OM BYGGING AV BILVEI I RINGERIKE KOMMUNE; "GARDSVEI TANDBERG"

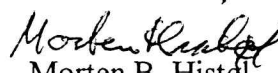
Våre arkivundersøkelser viser at det ikke finnes kjente kulturminner fra forhistorisk eller nyere tid innenfor området som blir direkte berørt av veiutbyggingen.

Vi gjør oppmerksom på at det likevel kan være freda kulturminner i området både over og under markoverflaten. Det kan f.eks. være ulike typer fangstanlegg, kullgroper, jernvinneanlegg, boplasser eller gamle veifar som i de fleste tilfeller vil være synlige. Inngrep i marka vil videre kunne avdekke indikatorer på automatisk freda kulturminner under markoverflaten. De vanligste indikatorene i så måte er kullkonsentrasjoner og jernslag.

Dersom det først under arbeidet skulle fremkomme automatisk freda kulturminner, må arbeidet straks stanses i den utstrekning det kan berøre kulturminnet, og fylkeskonservator varsles, jfr. lov om kulturminner av. 9. juni 1978 § 8.2.

Med hilsen

  
Geir Helgen  
fylkeskonservator

  
Morten B. Histøl  
saksbehandler

Kopi  Universitetet i Oslo, IAKN  
Riksantikvaren

Saksbehandler: Morten B. Histøl (dir. tlf. 32808737)

INST. FOR ARKEOLOGI, KUNSTHISTORIE OG NUMISMATIKK	
Universitetet i Oslo	
Saksb.: JHL	Kopi:
18 NOV 1997	
Ark.: 0605	
Saksnr.: 97/5462	Dok. nr.: 16



ARKIV KOP1

BUSKERUD FYLKESKOMMUNE

3020 Drammen  
Besøksadresse: Hauges gate 89  
Telefon 32 80 85 00

KULTURADMINISTRASJONEN  
KULTURVERN

Landbrukskontoret  
Skogbruksetaten i Ringerike og Hole  
Storgt. 13  
3500 HØNEFOSS

Telefaks 32808672

Vår dato 10.11.97  
Vår ref. 97/310-53  
(oppgis ved alle henv.)  
Arkivkode: 650.813.

Deres ref. T. Juelsrud  
Deres dato:

## GJELDER MELDING OMBYGGING AV ENKEL VEI I RINGERIKE KOMMUNE; "ULLVASSVOLDEN"

Våre arkivundersøkelser viser at det ikke finnes kjente kulturminner fra forhistorisk eller nyere tid innenfor området som blir direkte berørt av veiutbyggingen.

Vi gjør oppmerksom på at det likevel kan være freda kulturminner i området både over og under markoverflaten. Det kan f.eks. være ulike typer fangstanlegg, kullgroper, jernvinneanlegg, boplasser eller gamle veifar som i de fleste tilfeller vil være synlige. Inngrep i marka vil videre kunne avdekke indikatorer på automatisk freda kulturminner under markoverflaten. De vanligste indikatorene i så måte er kullkonsentrasjoner og jernslag.

Dersom det først under arbeidet skulle fremkomme automatisk freda kulturminner, må arbeidet straks stanses i den utstrekning det kan berøre kulturminnet, og fylkeskonservator varsles, jfr. lov om kulturminner av. 9. juni 1978 § 8.2.

Med hilsen

Geir Helgen  
fylkeskonservator

Morten B. Histøl  
saksbehandler

Kopi  Universitetet i Oslo, IAKN  
Riksantikvaren

Saksbehandler: Morten B. Histøl (dir. tlf. 32808737)



INST. FOR ARKEOLOGI, KUNSTHISTORIE OG NUMISMATIKK	
Universitetet i Oslo	
Saksb.: JHL	Kopi:
27 NOV 1997	
Ark.: 0605	
Saksnr.: 47/5462	Dok. nr.: 17



ARKIV

KOP1

BUSKERUD FYLKESKOMMUNE  
3020 Drammen  
Besøksadresse: Hauges gate 89  
Telefon 32 80 85 00

KULTURADMINISTRASJONEN  
KULTURVERN

Landbrukskontoret  
Skogbruksetaten i Ringerike og Hole  
Storgt. 13  
3500 HØNEFOSS

Telefaks 32808672

Vår dato 19.11.97  
Vår ref. 97/310-58  
(oppgis ved alle henv.)  
Arkivkode: 650.813.

Deres ref. T. Juelsrud  
Deres dato:

## MELDING OM BYGGING AV LANDBRUKSVEI I RINGERIKE KOMMUNE; "PRESTEGÅRDSSTUBBEN"


Våre arkivundersøkelser viser at det ikke finnes kjente kulturminner fra forhistorisk eller nyere tid innenfor området som blir direkte berørt av veiutbyggingen.

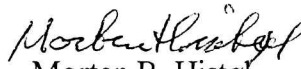
Men det er funnet en spydspiss av jern, på søkers eiendom, omtrent i samme høyde over havet, ikke langt fra det planlagte utbyggingsstedet. (Se vedlegg)

I den forbindelse må vi gjøre oppmerksom på at det likevel kan være freda kulturminner i området både over og under markoverflaten. Det kan f.eks. være ulike typer fangstanlegg, kullgroper, jernvinneanlegg, boplasser eller gamle veifar som i de fleste tilfeller vil være synlige. Inngrep i marka vil videre kunne avdekke indikatorer på automatisk freda kulturminner under markoverflaten. De vanligste indikatorene i så måte er kullkonsentrasjoner og jernslag.

Dersom det først under arbeidet skulle fremkomme automatisk freda kulturminner, må arbeidet straks stanses i den utstrekning det kan berøre kulturminnet, og fylkeskonservator varsles, jfr. lov om kulturminner av 9. juni 1978 § 8.2.

Med hilsen

  
Geir Helgen  
fylkeskonservator

  
Morten B. Histøl  
saksbehandler

Vedlegg Registreringsskjema, dat. 1969 fra Universitetets Oldsaksamling  
Kopi  Universitetet i Oslo, IAKN  
Riksantikvaren

Saksbehandler: Morten B. Histøl (dir. tlf. 32808737)

INST. FOR ARKEOLOGI, KUNSTHISTORIE OG NUMISMATIKK	
Universitetet i Oslo	
Saksb.: JHL	Kopi:
27 NOV 1997	
Ark.: 0605	
Saksnr.: 97/5462	Dok. nr.: 18



ARKIV

KOP1

BUSKERUD FYLKESKOMMUNE  
3020 Drammen  
Besøksadresse: Hauges gate 89  
Telefon 32 80 85 00

KULTURADMINISTRASJONEN  
KULTURVERN

Landbrukskontoret  
Skogbruksetaten i Ringerike og Hole  
Storgt. 13  
3500 HØNEFOSS

Telefaks 32808672

Vår dato 19.11.97  
Vår ref. 97/310-59  
(oppgis ved alle henv.)  
Arkivkode: 650.813.

Deres ref. T. Juelsrud  
Deres dato:


### MELDING OM BYGGING AV TRAKTORVEI I RINGERIKE KOMMUNE; "NERSETERVEIENS FORLENGELSE"


Våre arkivundersøkelser viser at det ikke finnes kjente kulturminner fra forhistorisk eller nyere tid innenfor området som blir direkte berørt av veiutbyggingen.

Vi gjør oppmerksom på at det likevel kan være freda kulturminner i området både over og under markoverflaten. Det kan f.eks. være ulike typer fangstanlegg, kullgroper, jernvinneanlegg, boplasser eller gamle veifar som i de fleste tilfeller vil være synlige. Inngrep i marka vil videre kunne avdekke indikatorer på automatisk freda kulturminner under markoverflaten. De vanligste indikatorene i så måte er kullkonsentrasjoner og jernslag.

Dersom det først under arbeidet skulle fremkomme automatisk freda kulturminner, må arbeidet straks stanses i den utstrekning det kan berøre kulturminnet, og fylkeskonservator varsles, jfr. lov om kulturminner av. 9. juni 1978 § 8.2.

Med hilsen.

  
Geir Helgen  
fylkeskonservator

  
Morten B. Histøl  
saksbehandler

Kopi  Universitetet i Oslo, IAKN  
Riksantikvaren

Saksbehandler: Morten B. Histøl (dir. tlf. 32808737)



BUSKERUD  
FYLKESKOMMUNE

KOP1

INSTITUTT FOR ARKEOLOGI, KUNSTHISTORIE OG NUMISMATIKK	
Universitetet i Oslo	
Saksb.: JHL	Kopi:
18 DES 1997	
Ark.: 0605	
Saksnr. 97/5462	Dok. nr.: 19

Landbrukskontoret  
Skogbruksetaten i Ringerike og Hole  
Storgt. 13  
3500 HØNEFOSS

Kulturadministrasjonen  
Kulturvern

Saksbeh: Morten B. Histøl  
Dir. tlf: 32808737  
Telefaks: 32808672  
Vår ref: 97/310-64 (Oppgis ved henv.)  
Arkivkode: 650.813.  
Vår dato: 09.12.97  
Deres dato: 05.12.97  
Deres ref: T. Juelsrud

### GJELDER OMBYGGING AV EKSISTERENDE LANDBRUKSVEI; "SKOLLERUD SKOGBILVEI", RINGERIKE KOMMUNE

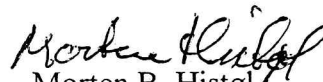
Våre arkivundersøkelser viser at det ikke finnes kjente kulturminner fra forhistorisk eller nyere tid innenfor området som blir direkte berørt av veiutbyggingen.

Vi gjør oppmerksom på at det likevel kan være freda kulturminner i området både over og under markoverflaten. Det kan f.eks. være ulike typer fangstanlegg, kullgroper, jernvinneanlegg, boplasser eller gamle veifar som i de fleste tilfeller vil være synlige. Inngrep i marka vil videre kunne avdekke indikatorer på automatisk freda kulturminner under markoverflaten. De vanligste indikatorene i så måte er kullkonsentrasjoner og jernslag.

Dersom det først under arbeidet skulle fremkomme automatisk freda kulturminner, må arbeidet straks stanses i den utstrekning det kan berøre kulturminnet, og fylkeskonservator varsles, jfr. lov om kulturminner av. 9. juni 1978 § 8.2.

Med hilsen

  
Geir Helgen  
fylkeskonservator

  
Morten B. Histøl  
saksbehandler

Kopi:  Universitetet i Oslo, IAKN  
Riksantikvaren





BUSKERUD  
FYLKESKOMMUNE

INSTITUTT FOR ARKEOLOGI, KUNSTHISTORIE OG NUMISMATIKK	
Universitetet i Oslo	
Saksb.: JHL	Kopi: 18 DES 1997
Ark.: 0605	
Saksnr.: 97/5462	Dok. nr.: 26

Kulturadministrasjonen

Kulturvern

Saksbeh: Morten B. Histøl

Dir. tlf: 32808737

Telefaks: 32808672

Vår ref: 97/310-63 (Oppgis ved henv.)

Arkivkode: 650.813.

Vår dato: 11.12.97

Deres dato: 09.12.97

Deres ref: T. Juelsrud

Landbrukskontoret  
Skogbruksetaten i Ringerike og Hole  
Storgt. 13  
3500 HØNEFOSS

## MELDING OM BYGGING AV LANDBRUKSVEI I RINGERIKE KOMMUNE; "TRAKTORVEI HÅVÅRVIKBERGENE"

Våre arkivundersøkelser viser at det ikke finnes kjente kulturminner fra forhistorisk eller nyere tid innenfor området som blir direkte berørt av veiutbyggingen.

Vi gjør oppmerksom på at det likevel kan være freda kulturminner i området både over og under markoverflaten. Det kan f.eks. være ulike typer fangstanlegg, kullgroper, jernvinneanlegg, boplasser eller gamle veifar som i de fleste tilfeller vil være synlige. Inngrep i marka vil videre kunne avdekke indikatorer på automatisk freda kulturminner under markoverflaten. De vanligste indikatorene i så måte er kullkonsentrasjoner og jernslag.

Dersom det først under arbeidet skulle fremkomme automatisk freda kulturminner, må arbeidet straks stanses i den utstrekning det kan berøre kulturminnet, og fylkeskonservator varsles, jfr. lov om kulturminner av. 9. juni 1978 § 8.2.

Med hilsen

Geir Helgen  
fylkeskonservator

Morten B. Histøl  
saksbehandler

Kopi:  Universitetet i Oslo, IAKN  
Riksantikvaren



BUSKERUD  
FYLKESKOMMUNE

KOPI

INST. FOR ARKEOLOGI, KUNSTHISTORIE OG NUMISMATIKK Universitetet i Oslo		
Saksb.:	- 9 JAN 1998	Kopi:
Ark.:	0605	
Saksnr.:	92/5462	Dok. nr.:
		21

Kulturadministrasjonen  
Kulturvern

Landbrukskontoret  
Skogbruksetaten i Ringerike og Høle

Storgt 13 3500 HØNEFOSS

Saksbeh: Morten B. Histøl  
Dir. tlf: 32808737  
Telefaks: 32808672  
Vår ref: 97/310-65 (Oppgis ved henv.)  
Arkivkode: 650.813.  
Vår dato: 22.12.97  
Deres dato: 25.11.97  
Deres ref: T. Juelsrud

### GJELDER SØKNAD OM BYGGING AV LANDBRUKSVEI AV KLASSE 7; "EIVASSETERVEIEN", I RINGERIKE KOMMUNE

I følge våre arkiver er det i dette område ikke tidligere vært arkeologiske registreringer.

Vi gjør oppmerksom på at det kan være freda kulturminner i området både over og under markoverflaten. Det kan f.eks. være ulike typer fangstanlegg, kullgroper, jernvinneanlegg, boplasser, rydningsrøyser, steingjerder eller gamle veifar som i de fleste tilfeller vil være synlige. Inngrep i marka vil videre kunne avdekke indikatorer på automatisk freda kulturminner under markoverflaten. De vanligste indikatorene i så måte er kullkonsentrasjoner og jernslag. Det er tidligere SEFRAK - registrert en bygning på Eivasseter, se vedlegg.

Vi ber om å bli varslet dersom det først under arbeidet skulle fremkomme automatisk freda kulturminner. Arbeidet må straks stanses i den utstrekning det kan berøre kulturminnet, jfr. lov om kulturminner av. 9. juni 1978 § 8.2.

Med hilsen

Geir Helgen  
fylkeskonservator

Morten B. Histøl  
saksbehandler

Vedlegg: Reg.skjema som viser Eivasseter  
Kopi: Universitetet i Oslo, IAKN  
Riksantikvaren